

KAPLICZKI

1. KAPLICA CMENTARNA P.W. ŚW. ROCHA, MUROWANA, w zespole kościoła rzymsko-katolickiego p.w. św. Józefa - 1839r., - Ul. Brzeska
2. KAPLICZKA, MUROWANA, 1753-1756r., Ul. Kościelna
3. KAPLICZKA, MUROWANA, XVIII w., Zbieg ul. Młynarskiej i ul. Piłsudskiego
4. KAPLICZKA, MUROWANA, XVIII w., Ul. Warszawska i Młynarska
5. KAPLICZKA, MUROWANA, XVIII w., Ul. Lubelska
6. KAPLICZKA, MUROWANA, 3 ćw. XIX w., Zbieg ul. Kościuszki i ul. Partyzantów
7. KAPLICZKA, MUROWANA, k. XIX w. lub pocz. XX w, Zbieg ul. Drohickiej, ul. Leśnej i ul. Stodolnej
8. KAPLICZKA, MUROWANA, 1933r., Zbieg ul. Strzeleckiej i ul. Przechodniej
9. KAPLICZKA, MUROWANA, XVIII w., Ul. Partyzantów
10. KAPLICZKA, MUROWANA, poł. XIX w., Ul. Brzeska
11. KAPLICZKA, MUROWANA, 1910r., Zbieg ul. Zawadki i ul. Stodolnej

KOŚCIÓŁ RZYMSKO-KATOLICKI P.W. ŚW JÓZEFA

1. CERKIEW GREKO-KATOLICKA, MUROWANA, ob. Kościół rzymsko-katolicki p.w. św. Józefa, 1782-1784r., Pl. Jana Pawła II 4
2. DZWONNICA, MUROWANA, w zespole kościoła rzymsko-katolickiego p.w. św. Józefa, 1923r., Pl. Jana Pawła II 4
3. BRAMA, MUROWANA, w zespole kościoła rzymsko-katolickiego p.w. św. Józefa, 1923r., Pl. Jana Pawła II 4
4. OGRODZENIE, MUROWANE, w zespole kościoła rzymsko-katolickiego p.w. św. Józefa, 1783 r., Pl. Jana Pawła II 4
5. PLEBANIA, DREWNIANA, w zespole kościoła rzymsko-katolickiego p.w. św. Józefa, 1914r., Ul. Staromiejska nr 28
6. DOM SŁUŻBY KOŚCIELNEJ I ORGANISTÓWKA, DREWNIANE, w zespole kościoła rzymsko-katolickiego p.w. św. Józefa, 1914r., Ul. Staromiejska 9
7. DOM BRACKI, MUROWANY, w zespole kościoła rzymsko-katolickiego p.w. św. Józefa, 1847r., Ul. Warszawska nr 14

KOŚCIÓŁ RZYMSKO-KATOLICKI P.W. ŚW. MIKOŁAJA

1. KOŚCIÓŁ RZYMSKO-KATOLICKI, MUROWANY, P.W. ŚW. MIKOŁAJA, 1477 r., Ul. Łukowska / ul. Kościelna
2. DZWONNICA, MUROWANA, w zespole kościoła rzymsko-katolickiego p.w. św. Mikołaja, 1747 r., Ul. Łukowska / ul. Kościelna
3. KAPLICZKA, MUROWANA, w zespole kościoła rzymsko-katolickiego p.w. św. Mikołaja, 1753-1756 r., Ul. Kościelna
4. BRAMA I MUR CMENTARNY PRZY KOŚCIELE, MUROWANY, w zespole kościoła rzymsko-katolickiego p.w. św. Mikołaja, 1905 r., Ul. Łukowska / ul. Kościelna
5. PLEBANIA, MUROWANA, w zespole kościoła rzymsko-katolickiego p.w. św. Mikołaja, Pocz. XX w., Ul. Łukowska nr 6
6. WIKARIAT, MUROWANY, w zespole kościoła rzymsko-katolickiego p.w. św. Mikołaja, 1874 r., Ul. Łukowska nr 9
7. SZKOŁA PARAFIALNA, MUROWANA, w zespole kościoła rzymsko-katolickiego p.w. św. Mikołaja, 1850-1851 r., Ul. Łukowska nr 11
8. BUDYNEK GOSPODARCZY PRZY PLEBANII, MUROWANY, w zespole kościoła rzymsko-katolickiego p.w. św. Mikołaja, 1 poł. XIX w., Ul. Łukowska

KOŚCIÓŁ RZYMSKO-KATOLICKI P.W. ŚW. PIOTRA I PAWŁA

1. CERKIEW GREKO-KATOLICKA, MUROWANY, ob. kościół rzymsko-katolicki p.w. św. Piotra i Pawła, 1772-1774r., Ul. Lubelska 61
2. DWONNICA, MUROWANA, w zespole kościoła rzymsko-katolickiego p.w. św. Piotra i Pawła, 1772-1774 r., Ul. Lubelska 61
3. BRAMA I OGRODZENIE w zespole kościoła rzymsko-katolickiego p.w. św. Piotra i Pawła, 1772-1774 r., Ul. Lubelska 61

OBIEKTY PRZEMYSŁOWE

1. MŁYN I ELEKTROWNIA, MUROWANE, 1910 r., Ul. Brzeska nr 28
2. MŁYN, MUROWANY, 1910r., Ul. Brzeska nr 44
3. SZCZOTKARNIA, MUROWANA, ob. Liceum Ogólnokształcące i BUDYNEK TOWARZYSZĄCY, MUROWANY, 1910 r., Ul. Lubelska nr 57/59
4. MŁYN, MUROWANY, k. XIX w. lub pocz. XX w., Ul. Narutowicza 16, ul. Poprzeczna nr 2

5. ZAGRODA MŁYNARSKA: D. MŁYN, DOM NR 196, DREWNIANY, I. 20-te XX w., Ul. Piłsudskiego 196

UKŁAD URBANISTYCZNY

1. Cmentarz żydowski z drzewostanem, Ul. Brzeska
2. CMENTARZ KATOLICKO-UNICKI, PÓŹNIEJ RÓWNIEŻ PRAWOSŁAWNY (OBC. KATOLICKI), WRAZ Z MUREM OGRODZENIOWYM I STARYM DRZEWOSTANEM, Ul. Brzeska
3. KAPLICA CMENTARNA P.W. ŚW. ROCHA, MUROWANA, w zespole kościoła rzymsko-katolickiego p.w. św. Józefa - 1839r., - Ul. Brzeska - w kapliczkach
4. UKŁAD URBANISTYCZNY M. MIĘDZYRZECA PODLASKIEGO: STARE MIASTO, XV WIEK
5. STANOWISKA ARCHEOLOGICZNE NA TERENIE MIASTA MIĘDZYRZECA PODLASKIEGO, MISTO MIĘDZYRZEC PODLASKI
6. STANOWISKA ARCHEOLOGICZNE NA TERENIE MIASTA MIĘDZYRZECA PODLASKIEGO, MISTO MIĘDZYRZEC PODLASKI
7. STANOWISKA ARCHEOLOGICZNE NA TERENIE MIASTA MIĘDZYRZECA PODLASKIEGO, MISTO MIĘDZYRZEC PODLASKI

ZESPÓŁ PAŁACOWO-PARKOWY

1. PAŁAC, MUROWANY, Ok. 1930 r. (I poł. XX w.), Ul. Lubelska 63
2. GORZELNIA, MUROWANA, w zespole pałacowo-parkowym, Ok.1890 r. (II poł. XIX w.), Ul. Lubelska 67A
3. DAWNA STAJNIA I WOZOWNIA (OBECNIE SZKOŁA MUZYCZNA), Ok. 1852 r., Ul. Lubelska 67
4. OFICYNA, MUROWANA, w zespole pałacowo-parkowym, ok 1773 r. (II poł. XVIII w.), Ul. Lubelska 65
5. WIEŻYCZKA, MUROWANA, w zespole pałacowo-parkowym (*baszta starego pałacu*), Ok. 1850 r., Ul. Lubelska
6. KAPLICZKA, MUROWANA, XVIII w., Ul. Lubelska -w kapliczkach
7. SPICHLERZ, w zespole pałacowo-parkowym, Ok. 1890 r. (II poł. XIX w.), Ul. Lubelska

8. DOM SŁUŻBY PAŁACOWEJ, ob. dom zakonny Sióstr Opatrzności Bożej w zespole pałacowo-parkowym, Ok. 1924 r. (I poł. XX w.), Ul. Lubelska nr 69
9. MAGAZYN SPIRYTUSOWY, MUROWANY, w zespole pałacowo-parkowym, Ok.1890 r. (II poł. XIX w.), Ul. Lubelska 67A
10. DWANAŚCIORAK, DREWNIANY, w zespole pałacowo-parkowym, Poł. XIX w., Ul. Lubelska nr 122

ZESPÓŁ POCZTY KONNEJ I ZESPÓŁ DWORCA KOLEJOWEGO

1. POCZTA KONNA, MUROWANA, 2 ćw. XIX w., Ul. Warszawska nr 34
2. STAJNIA, MUROWANA, w zespole poczty konnej, 2 ćw. XIX w., Ul. Warszawska nr 34
3. WOZOWNIA, MUROWANA, w zespole poczty konnej, 2 ćw. XIX w., Ul. Warszawska nr 34
4. SZPITAL ŻYDOWSKI, MUROWANY, 1846r., Ul. Warszawska nr 2
5. SZKOŁA POWSZECHNA, MUROWANA, 1924r., Ul. Warszawska nr 40
6. REMIZA STRAŻY POŻARNEJ, MUROWANA, 1925-1927r., Ul. Łukowska nr 4, róg ul. Kościelnej
7. ODWACH, MUROWANY, ob. Magistrat, 1838r., Plac Jana Pawła II nr 3
8. KINO I DOM, MUROWANE, 1923-1925r., Ul. Staromiejska nr 30
9. DWORZEC KOLEJOWY, MUROWANY, 1867r., Plac Dworcowy 1
10. DOM MIESZKALNY, DREWNIANY, k. XIX w., Plac Dworcowy nr 6

1. DOM NR 1, MUROWANY, k. XVIII w., Plac Jana Pawła II NR 1/Lubelska NR 15
2. DOM NR 2 (KAMIENICA Z OFICYNĄ), MUROWANY, 1828-1831r. , OFICYNA k. XIX w., Plac Jana Pawła II NR 2
3. DOM NR 5, MUROWANY, 1 ćw. XIX w., Plac Jana Pawła II NR 5
4. DOM NR 6, MUROWANY, k. XVIII w., Plac Jana Pawła II NR 6
5. DOM NR 9, MUROWANY, Pocz. XIX w., Plac Jana Pawła II NR 9
6. DOM NR 10/11, MUROWANY, k. XVIII w., Plac Jana Pawła II NR 10/11
7. DOM NR 14, MUROWANY, przed 1832, Plac Jana Pawła II NR 14
8. DOM NR 15, MUROWANY, 1 poł. XIX w., Plac Jana Pawła II NR 15
9. DOM NR 17, MUROWANY, k. XVIII w., Plac Jana Pawła II NR 17 / Jatkowa NR 17
10. DOM NR 18, MUROWANY, 4 ćw. XVIII w., Plac Jana Pawła II NR 18 / Jatkowa NR 15
11. DOM NR 19, MUROWANY, 1795-1806r., Plac Jana Pawła II NR 19 / Jatkowa NR 13
12. DOM NR 21/22, MUROWANY, k. XVIII w., Plac Jana Pawła II NR 21/22
13. DOM, MUROWANY, k. XVIII w., pocz. XIX w., po 1875 r., 1979 r., Plac Jana Pawła II NR 24, Jatkowa 3

3 MAJA

1. DOM NR 10, MUROWANY, Pocz. XX w., Ul. 3 MAJA NR 10
2. DOM NR 25/27, MUROWANY, Pocz. XX w., Ul. 3 MAJA NR 25/27
3. DOM NR 32, DREWNIANY, Pocz. XX w., Ul. 3 MAJA NR 32
4. DOM NR 36, DREWNIANY, Pocz. XX w., Ul. 3 MAJA NR 36

BRZESKA

1. DOM NR 12, MUROWANY, Pocz. XX w., Ul. Brzeska NR 12,
2. DOM NR 14, MUROWANY, Pocz. XX w., Ul. Brzeska NR 14
3. DOM NR 14 A (OFICYNA), MUROWANY, Pocz. XX w., Ul. Brzeska NR 14 A (OFICYNA),
4. DOM NR 20, MUROWANY, Pocz. XX w., Ul. Brzeska NR 20
5. DOM NR 20A, DREWNIANY, Pocz. XX w., Ul. Brzeska NR 20A

CZYSTA

1. DOM NR 2, MUROWNY, Pocz. XX w., Ul. Czysta NR 2

DROHICKA

1. DOM NR 7, DREWNIANY, Pocz. XX w.,
Ul. Drohicka NR 7

GARBARSKA

1. DOM NR 8, MUROWANY, 1920r., Ul.
Garbarska NR 8
2. DOM NR 17, DREWNIANY, Pocz. XX w.,
Ul. Garbarska NR 17

GRANICZNA

1. DOM NR 7, DREWNIANY, l. 20-te XX w., Ul. Graniczna NR 7
2. DOM NR 10/12, Pocz. XX w., Ul. Graniczna NR 10/12

JATKOWA

1. DOM NR 10, MUROWANY, 1926/1927r., Ul. Jatkowa NR 10
2. DOM NR 12, MUROWANY, 1 ćw. XIX w., Ul. Jatkowa NR 12
3. DOM NR 13, MUROWANY, 1795-1806r., Ul. Jatkowa NR 13 / patrz Plac Jana Pawła II nr 19
4. DOM NR 15, MUROWANY, 4 ćw. XVIII, Ul. Jatkowa NR 15 / patrz Plac Jana Pawła II nr 18
5. DOM NR 18, MUROWANY, Pocz. XX w., Ul. Jatkowa NR 18
6. DOM NR 22, MUROWANY, Ok. 1914r., Ul. Jatkowa NR 22
7. DOM NR 23, MUROWANY, Pocz. XX w., Ul. Jatkowa NR 23

KOLEJOWA

1. DOM NR 6, DREWNIANY, Pocz. XX w., Ul. Kolejowa NR 6

KOŚCIELNA

1. MAGAZYN NR 4, MUROWANY, Ok. 1900r., Ul. Kościelna NR 4
2. BUDYNEK GOSPODARCZY NR 4, MUROWANY, POCZ. XX w., Ul. Kościelna NR 4

KOŚCIUSZKI

1. DOM NR 16, DREWNIANY, Pocz. XX w., Ul. Kościuszki NR 16
2. DOM NR 17, DREWNIANY, Ok. 1880r., Ul. Kościuszki NR 17
3. DOM NR 19, DREWNIANY, k. XIX w., Ul. Kościuszki NR 19

KRÓTKA

1. DOM NR 5, MUROWANY, 1921r., Ul. Krótka NR 5

LUBELSKA

1. DOM NR 4/6, MUROWANY, 2 ćw. XIX w., Ul. Lubelska 4/6
2. DOM NR 5, MUROWANY, 1846 r., Ul. Lubelska 5
3. DOM NR 7 (KAMIENICA Z OFICYNĄ), MUROWANY, 1829r., Ul. Lubelska 7
4. DOM NR 8, MUROWANY, k. XVIII, Ul. Lubelska 8
5. DOM NR 9/11, MUROWANY, I ćw. XIX w., Ul. Lubelska 9/11
6. DOM NR 10 (OFICYNA), MUROWANY, k. XVIII w., Ul. Lubelska 10
7. DOM NR 10, MUROWANY, 2 poł. XIX w., Ul. Lubelska 10
8. DOM NR 14, MUROWANY, między 1852-1858 r., Ul. Lubelska 14
9. DOM NR 15, MUROWANY, k. XVIII w., Ul. Lubelska 15
10. DOM NR 16, MUROWANY, k. XVIII w., Ul. Lubelska 16
11. DOM NR 17, MUROWANY, 3 ćw. XIX w., Ul. Lubelska 17

12. DOM NR 18, MUROWANY, 2 poł. XVIII w., Ul. Lubelska 18
13. DOM NR 19, MUROWANY, 1923-1926r., Ul. Lubelska 19
14. DOM NR 20, MUROWANY, k. XVIII w., Ul. Lubelska 20
15. DOM NR 21, MUROWANY, 1930r., Ul. Lubelska 21
16. DOM NR 22 (KAMIENICA Z OFICYNĄ), MUROWANY, k. XVIII w.,
Ul. Lubelska 22
17. DOM NR 24, MUROWANY, k. XVIII w., Ul. Lubelska 24
18. DOM NR 26, MUROWANY, k. XVIII w., Ul. Lubelska 26
19. DOM NR 30, MUROWANY, 1831-1834r., Ul. Lubelska 30
20. DOM NR 41 , MUROWANY, 1911r., Ul. Lubelska 41
21. DOM NR 43 , DREWNIANY, k. XIX w., Ul. Lubelska 43
22. DOM NR 45/47, MUROWANY, 1 poł. XIX w., Ul. Lubelska 45/47
23. DOM NR 58, MUROWANY, 1922 r., Ul. Lubelska 58
24. DOM NR 66 , MUROWANY, 1910r., Ul. Lubelska 66
25. DOM NR 86 A, DREWNIANY, k. XIX w., Ul. Lubelska 86A
26. DOM NR 86 B, DREWNIANY, 1910 r., Ul. Lubelska 86B
27. DOM NR 88 A, DREWNIANY, Pocz. XX w., Ul. Lubelska 88A
28. DOM NR 98, MUROWANY, 1925 r., Ul. Lubelska 98
29. DOM NR 100, MUROWANY, 1920r., Ul. Lubelska 100
30. DOM NR 106, DREWNIANY, Pocz. XX w., Ul. Lubelska 106
31. DOM NR 112, MUROWANY, 1920 r., Ul. Lubelska 112
32. DOM NR 114, MUROWANY, k. XIX w., Ul. Lubelska 114

ŁUKOWSKA

1. DOM NR 5 (OFICYNY A I B),
MUROWANE, Okres międzywojenny, Ul.
Łukowska 5
2. DOM NR 7, MUROWANY, Ok. XIX w., Ul.
Łukowska 7

3. DOM NR 10, MUROWANY, Pocz. XX w.,
Ul. Łukowska 10
4. DOM NR 19, DREWNIANY, k. XIX w., Ul.
Łukowska 19
5. DOM NR 32, DREWNIANY, Pocz. XX w.,
ul. Łukowska 32
6. DOM NR 36, MUROWANY, Pocz. XX w.,
Ul. Łukowska 36
7. DOM NR 38/40 MUROWANY, Pocz. XX
w., Ul. Łukowska 38/40
8. DOM NR 42, DREWNIANY, Pocz. XX w.,
Ul. Łukowska 42
9. DOM NR 45/47, DREWNIANY, Pocz. XX
w., Ul. Łukowska 45/47
10. DOM NR 55, MUROWANY, Pocz. XX w.,
Ul. Łukowska 55
11. DOM NR 56, MUROWANY, Pocz. XX w.,
Ul. Łukowska 56
12. DOM NR 60, MUROWANY, Pocz. XX w.,
Ul. Łukowska 60

MAŁA

1. DOM NR 4, MUROWANY, Pocz. XX w., Ul. Mała 4
2. DOM NR 6, MUROWANY, Pocz. XX w., Ul. Mała 6
3. DOM NR 8, MUROWANY, Pocz. XX w., Ul. Mała 8

MYDLARSKA

1. DOM NR 2, MUROWANY, 1928r., Ul.
Mydlarska NR 2

NARUTOWICZA

1. DOM NR 4, DREWNIANY, Pocz. XX w.,
Ul. Narutowicza NR 4
2. DOM NR 7, DREWNIANY, Pocz. XX w.,
Ul. Narutowicza NR 7,
3. DOM NR 10, DREWNIANY, k. XIX w., Ul.
Narutowicza NR 10
4. DOM NR 12, MUROWANY, 3 ćw. XIX w.,
Ul. Narutowicza NR 12
5. DOM NR 17, DREWNIANY, Pocz. XX w.,
Ul. Narutowicza NR 17

NOWA

1. DOM NR 1, MUROWANY, Pocz. XX w., Ul. Nowa NR 1
2. DOM NR 2, MUROWANY, 1920 r., Ul. Nowa NR 2
3. DOM NR 5, DREWNIANY, Okres międzywojenny, Ul. Nowa NR 5

PARTYZANTÓW

1. DOM NR 21/23, DREWNIANY, Pocz. XX w., Ul. Partyzantów NR
21/23

PIŁSUDSKIEGO

1. DOM NR 4, MUROWANY, 20-lecie
międzywojenne, Ul. Piłsudskiego NR 4
2. DOM NR 5, DREWNIANY, XIX/XX w., Ul.
Piłsudskiego NR 5
3. DOM NR 8, MUROWANY, 1928 r., Ul.
Piłsudskiego NR 8
4. DOM NR 12, DREWNIANY, Pocz. XX w.,
Ul. Piłsudskiego NR 12
5. DOM NR 19, DREWNIANY, 1932 r., Ul.
Piłsudskiego NR 19

6. DOM NR 21/23, DREWNIANY, Pocz. XX w., Ul. Piłsudskiego NR 21/23
7. DOM NR 27, MUROWANY, 1909 r., Ul. Piłsudskiego NR 27
8. DOM NR 29/31, MUROWANY, Pocz. XX w., Ul. Piłsudskiego 29/31
9. DOM NR 30/32, DREWNIANY, Pocz. XX w., Ul. Piłsudskiego 30/32
10. DOM NR 44, DREWNIANY, Pocz. XX w., Ul. Piłsudskiego NR 44
11. DOM NR 45/47, MUROWANY, Pocz. XX w., Ul. Piłsudskiego NR 45/47
12. DOM NR 51, MUROWANY, k. XIX w., Ul. Piłsudskiego NR 51
13. DOM NR 53, DREWNIANY, Pocz. XX w., Ul. Piłsudskiego NR 53
14. DOM NR 57, DREWNIANY, Pocz. XX w., Ul. Piłsudskiego NR 57
15. DOM NR 59, DREWNIANY, Pocz. XX w., Ul. Piłsudskiego NR 59
16. DOM NR 60, MUROWANY, 1937r., Ul. Piłsudskiego NR 60
17. DOM NR 63, DREWNIANY, Pocz. XX w., Ul. Piłsudskiego NR 63
18. DOM NR 64, MUROWANY, Pocz. XX w., Ul. Piłsudskiego NR 64
19. DOM NR 65, DREWNIANY, Pocz. XX w., Ul. Piłsudskiego NR 65
20. DOM NR 66, MUROWANY, Pocz. XX w., Ul. Piłsudskiego NR 66
21. DOM NR 69, DREWNIANY, Pocz. XX w., Ul. Piłsudskiego NR 69
22. DOM NR 75/77, DREWNIANY, Pocz. XX w., Ul. Piłsudskiego 75/77

23. DOM NR 76, MUROWANY, Pocz. XX w.,
Ul. Piłsudskiego NR 76
24. DOM NR 79, DREWNIANY, k. XIX w., Ul.
Piłsudskiego NR 79
25. DOM NR 81, DREWNIANY, 1860 r., Ul.
Piłsudskiego NR 81
26. DOM NR 86, DREWNIANY, 2 poł. XIX w.,
Ul. Piłsudskiego NR 86
27. DOM NR 93, DREWNIANY, 2 poł. XIX w.,
Ul. Piłsudskiego NR 93
28. DOM NR 97, DREWNIANY, k. XIX w., Ul.
Piłsudskiego NR 97
29. DOM NR 102, DREWNIANY, 1920 r., Ul.
Piłsudskiego NR 102
30. DOM NR 104, DREWNIANY, Pocz. XX w.,
Ul. Piłsudskiego NR 104
31. DOM NR 112, DREWNIANY, Pocz. XX w.,
Ul. Piłsudskiego NR 112
32. DOM NR 114, DREWNIANY, l. 20-te XX
w., Ul. Piłsudskiego NR 114
33. DOM NR 117, DREWNIANY, 1939r., Ul.
Piłsudskiego NR 117
34. DOM NR 133, DREWNIANY, 1924r., Ul.
Piłsudskiego NR 133
35. DOM NR 137, DREWNIANY, 1920r., Ul.
Piłsudskiego NR 137
36. DOM NR 140, DREWNIANY, Pocz. XX w.,
Ul. Piłsudskiego NR 140
37. DOM NR 141, DREWNIANY, 1920 r., Ul.
Piłsudskiego NR 141
38. DOM NR 145, DREWNIANY, 1892, Ul.
Piłsudskiego NR 145
39. DOM NR 150, DREWNIANY, 1910 r., Ul.
Piłsudskiego NR 150

40. DOM NR 151, MUROWANY, k. XIX w.,
Ul. Piłsudskiego NR 151
41. DOM NR 157, DREWNIANY, Pocz. XX w.,
Ul. Piłsudskiego NR 157
42. DOM NR 158, DREWNIANY, 1915 r., Ul.
Piłsudskiego NR 158
43. DOM NR 163, MUROWANY, ok. 1895 r.,
Ul. Piłsudskiego NR 163
44. DOM NR 164, DREWNIANY, ok.1917r.,
Ul. Piłsudskiego NR 164
45. DOM NR 165, DREWNIANY, Pocz. XX w.,
Ul. Piłsudskiego NR 165
46. DOM NR 174, MUROWANY, Pocz. XX w.,
Ul. Piłsudskiego NR 174
47. DOM NR 176, DREWNIANY, Pocz. XX w.,
Ul. Piłsudskiego NR 176

PIWNA

1. DOM NR 1, DREWNIANY, Pocz. XX w., Ul. Piwna NR 1
2. DOM NR 5, DREWNIANY, 1920 r., Ul. Piwna NR 5

PODŁĘCZNA

1. DOM NR 9, DREWNIANY, k. XIX w., Ul.
Podłęczna 9
2. DOM NR 15, MUROWANY, 1880 r., Ul.
Podłęczna 15
3. DOM NR 17 A, MUROWANY, 1885 r., Ul.
Podłęczna 17 A
4. DOM NR 18, MUROWANY, 1900 r., Ul.
Podłęczna 18
5. DOM NR 21, MUROWANY, 1880 r., Ul.
Podłęczna 21

PODRZECZNA

1. DOM NR 7, DREWNIANY, Pocz. XX w., Ul. Podrzeczna 7

PRZECHODNIA

1. DOM NR 1, DREWNIANY, Pocz. XX w.,
Ul. Przechodnia 1
2. DOM NR 2, DREWNIANY, Pocz. XX w.,
Ul. Przechodnia 2
3. DOM NR 11, DREWNIANY, Pocz. XX w.,
Ul. Przechodnia 11

PUŁASKIEGO

1. DOM NR 66, MUROWANY, Pocz. XX w., Ul. Pułaskiego 66
2. DOM NR 77, MUROWANY, Pocz. XX w., Ul. Pułaskiego 77
3. DOM NR 77 A, MUROWANY, Pocz. XX w., Ul. Pułaskiego 77A

SIKORSKIEGO

1. DOM NR 15, MUROWANY, pocz. XX w.,
Ul. Sikorskiego 15
2. DOM NR 48, DREWNIANY, pocz. XX w.,
Ul. Sikorskiego 48
3. DOM NR 50, MUROWANY, pocz. XX w.
Ul. Sikorskiego 50
4. DOM NR 52, MUROWANY, pocz. XX w.,
Ul. Sikorskiego 52

STAROMIEJSKA

1. DOM NR 4, MUROWANY, 1913 r., Ul. Staromiejska 4
2. DOM NR 7, MUROWANY, Pocz. XX w., Ul. Staromiejska 7
3. DOM NR 8 (OFICYNA), MUROWANY, 1924 r., Ul. Staromiejska 8

4. DOM NR 8 C, MUROWANY, 1914 r., Ul. Staromiejska 8c
5. DOM NR 10, DREWNIANY, Pocz. XX w., Ul. Staromiejska 10
6. DOM NR 12, DREWNIANY, 1923 r., Ul. Staromiejska 12
7. DOM NR 16, DREWNIANY, 1939 r., Ul. Staromiejska 16
8. DOM NR 20, MUROWANY, 1922 r., Ul. Staromiejska 20
9. DOM NR 26, MUROWANY, 1925 r., Ul. Staromiejska 26
10. DOM NR 26 A (OFICYNA), MUROWANY, Okres międzywojenny, Ul. Staromiejska 26A
11. DOM NR 26 B (OFICYNA), MUROWANY, 1939-1945 r., Ul. Staromiejska 26B
12. DOM NR 26 C (OFICYNA), MUROWANY, Okres międzywojenny, Ul. Staromiejska 26C
13. DOM NR 32, MUROWANY, I. 30-te XX w., Ul. Staromiejska 32
14. DOM NR 38 A, DREWNIANY, 1918 r., Ul. Staromiejska 38 A

STRZELECKA

1. DOM NR 5, DREWNIANY, Pocz. XX w., Ul. Strzelecka 5
2. DOM NR 12, MUROWANY, 1928 r., Ul. Strzelecka 12

TARGOWA

1. DOM NR 5, DREWNIANY, XIX/XX w., Ul. Targowa 5
2. DOM NR 20, MUROWANY, 1923-1924r., Ul. Targowa 20

WARSZAWSKA

1. DOM NR 5, MUROWANY, 1845r., Ul. Warszawska 5,

2. DOM NR 7, MUROWANY, 4 ćw. XIX w.,
Ul. Warszawska 7
3. OFICYNA, DREWNIANA, ob. dom nr 7,
XIX/XX w., Ul. Warszawska 7a
4. DOM NR 8, MUROWANY, 1900r., Ul.
Warszawska 8
5. DOM NR 9, MUROWANY, 1847r., Ul.
Warszawska 9
6. DOM NR 13, DREWNIANY, Pocz. XX w.,
Ul. Warszawska 13
7. DOM NR 16, DREWNIANY, Pocz. XX w.,
Ul. Warszawska 16
8. DOM NR 18, DREWNIANY, k. XIX w., Ul.
Warszawska 18
9. DOM NR 20, MUROWANY, ob. Urząd
Gminy, k. XIX w., Ul. Warszawska 20
10. DOM NR 27, MUROWANY, 4 ćw. XIX w.,
Ul. Warszawska 27
11. BUDYNEK GOSPODARCZY NR 27,
MUROWANY, Pocz. XX w., Ul.
Warszawska 27
12. DOM NR 28, MUROWANY, 1930r., Ul.
Warszawska 28
13. DOM NR 43, MUROWANY, 1929r., Ul.
Warszawska 43
14. DOM NR 45, MUROWANY, 1925r., Ul.
Warszawska 45
15. DOM NR 47, MUROWANY, 1923r., Ul.
Warszawska 47
16. DOM NR 49, MUROWANY, 1900r., Ul.
Warszawska 49
17. DOM NR 50, DREWNIANY, Pocz. XX w.,
Ul. Warszawska 50
18. DOM NR 51, DREWNIANY, 1923r., Ul.
Warszawska 51

19. DOM NR 51 A, MUROWANY, k. XIX w.,
Ul. Warszawska 51A
20. DOM NR 56, DREWNIANY, Pocz. XX w.,
Ul. Warszawska 56
21. DOM NR 57, MUROWANY, 1907-1909r.,
Ul. Warszawska 57
22. DOM NR 63, MUROWANY, 1915r., Ul.
Warszawska 63
23. DOM NR 65, MUROWANY, Pocz. XX w.,
Ul. Warszawska 65
24. DOM NR 67, MUROWANY, 1900r., Ul.
Warszawska 67
25. DOM NR 70/72, DREWNIANO-
MUROWANY, Pocz. XX w., Ul.
Warszawska 70/72
26. DOM NR 74, DREWNIANY, Pocz. XX w.,
Ul. Warszawska 74
27. DOM NR 84, DREWNIANY, Poł. XIX w.,
Ul. Warszawska 84
28. DOM NR 99, MUROWANY, Pocz. XX w.,
Ul. Warszawska 99
29. OFICYNA, MUROWANA, ob. dom nr
103, Pocz. XX w., Ul. Warszawska 103
30. DOM NR 107, MUROWANY, Pocz. XX w.,
ul. Warszawska 107

WIEJSKA

1. DOM NR 76, DREWNIANY, Pocz. XX w., Ul. Wiejska 76
2. DOM NR 78, DREWNIANY, Pocz. XX w., Ul. Wiejska 78

ZACHODNIA

1. DOM NR 23, DREWNIANY, Pocz. XX w.,
Ul. Zachodnia 23

ZAMCZYSKO

1. DOM NR 4, MUROWANY, Pocz. XX w., Ul. Zamczysko 4
2. DOM NR 3, MUROWANY, Ok. 1910-1914 r., Ul. Zamczysko 3

ZARÓWIE

1. DOM NR 1, DREWNIANY, 1 ćw. XIX w.,
Ul. Zarówie 1
2. DOM NR 19, MUROWANY, 1 ćw. XIX w.,
Ul. Zarówie 19
3. DOM NR 24, DREWNIANY, Pocz. XX w.,
Ul. Zarówie 24
4. DOM NR 25, MUROWANY, Pocz. XX w.,
Ul. Zarówie 25
5. DOM NR 28, DREWNIANY, Pocz. XX w.,
Ul. Zarówie 28
6. DOM NR 34, MUROWANY, Pocz. XX w.,
Ul. Zarówie 34
7. DOM NR 36, MUROWANY, Pocz. XX w.,
Ul. Zarówie 36
8. DOM NR 40, MUROWANY, 1921r., Ul.
Zarówie 40
9. DOM NR 42, MUROWANY, k. XIX w., Ul.
Zarówie 42
10. DOM NR 48, MUROWANY, Pocz. XX w.,
Ul. Zarówie 48
11. DOM NR 49, DREWNIANY, Pocz. XX w.,
Ul. Zarówie 49
12. DOM NR 52, MUROWANY, Pocz. XX w.,
Ul. Zarówie 52
13. DOM NR 57, DREWNIANY, Pocz. XX w.,
Ul. Zarówie 57


14. DOM NR 60, DREWNIANY, Pocz. XX w.,
Ul. Zarówie 60
15. DOM NR 62, DREWNIANY, Pocz. XX w.,
Ul. Zarówie 62
16. DOM NR 66, MUROWANY, 1914r., Ul.
Zarówie 66
17. DOM NR 70, DREWNIANY, Pocz. XX w.,
Ul. Zarówie 70
18. DOM NR 71, MUROWANY, 1920r., Ul.
Zarówie 71
19. DOM NR 102, DREWNIANY, Pocz. XX w.,
Ul. Zarówie 102
20. DOM NR 108, DREWNIANY, Pocz. XX w.,
Ul. Zarówie 108
21. DOM NR 124, DREWNIANY, Pocz. XX w.,
Ul. Zarówie 124
22. DOM NR 126, DREWNIANY, Pocz. XX w.,
Ul. Zarówie 126


ZAWADKI


1. DOM NR 19, DREWNIANY, k. XIX w., Ul. Zawadki 19

ŻELAZNA

1. DOM NR 2, DREWNIANO-MUROWANY, 1865 r., Ul. Żelazna 2
2. DOM NR 4, DREWNIANY, 1864 r., Ul. Żelazna 4


<p style="text-align: center;">GEZ</p>	<p style="text-align: center;">KARTA ADRESOWA ZABYTKU NIERUCHOMEGO</p>	<p>3. Miejscowość</p> <p>MIĘDZYRZEC PODLASKI</p>
<p>1. Nazwa</p> <p>KAPLICA CMENTARNA P.W. ŚW. ROCHA, MUROWANA, w zespole kościoła rzymsko-katolickiego p.w. św. Józefa</p>	<p>2. Czas powstania</p> <p>1839r.,</p>	
<p>8. Fotografia z opisem wskazującym orientację albo mapa z zaznaczonym stanowiskiem archeologicznym</p> 		<p>4. Adres</p> <p>Ul. Brzeska</p> <p>5. Przynależność administracyjna</p> <ul style="list-style-type: none"> • Województwo <p>lubelskie</p> <ul style="list-style-type: none"> • Powiat <p>bialski</p> <ul style="list-style-type: none"> • Gmina <p>Miejska Międzyrzec Podlaski</p> <p>6. Formy ochrony</p> <p>UCHWAŁA nr XLI/370/2002 Rady Miejskiej Międzyrzecza Podlaskiego z dn. 30.01. 2002 r. w sprawie uchwalenia mpzp miasta Międzyrzecza Podlaskiego</p> <p>Wpis do rejestru zabytków pod nr: A/1644</p> <p>7. Opracowanie karty (autor, data i podpis)</p> <p>Andrzej Filipiuk, luty 2018,</p>

GEZ	KARTA ADRESOWA ZABYTKU NIERUCHOMEGO	<p>3. Miejscowość</p> <p>MIĘDZYRZEC PODLASKI</p>
<p>1. Nazwa</p> <p>KAPLICZKA, MUROWANA</p>	<p>2. Czas powstania</p> <p>1753-1756r.,</p>	<p>4. Adres</p> <p>Ul. Kościelna</p>
<p>8. Fotografia z opisem wskazującym orientację albo mapa z zaznaczonym stanowiskiem archeologicznym</p> 		<p>5. Przynależność administracyjna</p> <ul style="list-style-type: none"> • Województwo lubelskie • Powiat bialski • Gmina Miejska Międzyrzec Podlaski
		<p>6. Formy ochrony</p> <p>UCHWAŁA nr XLI/370/2002 Rady Miejskiej Międzyrzecza Podlaskiego z dn. 30.01. 2002 r. w sprawie uchwalenia mpzp miasta Międzyrzecza Podlaskiego Wpis do rejestru zabytków</p>
		<p>7. Opracowanie karty (autor, data i podpis)</p> <p>Andrzej Filipiuk, luty 2018,</p>

GEZ	KARTA ADRESOWA ZABYTKU NIERUCHOMEGO	<p>3. Miejscowość</p> <p>MIĘDZYRZEC PODLASKI</p>
<p>1. Nazwa</p> <p>KAPLICZKA, MUROWANA</p>	<p>2. Czas powstania</p> <p>XVIII w.</p>	<p>4. Adres</p> <p>Zbieg ul. Młynarskiej i ul. Piłsudskiego</p>
<p>8. Fotografia z opisem wskazującym orientację albo mapa z zaznaczonym stanowiskiem archeologicznym</p> 		<p>5. Przynależność administracyjna</p> <ul style="list-style-type: none"> • Województwo <p>lubelskie</p> <ul style="list-style-type: none"> • Powiat <p>białski</p> <ul style="list-style-type: none"> • Gmina <p>Miejska Międzyrzec Podlaski</p>
		<p>6. Formy ochrony</p> <p>UCHWAŁA nr XLI/370/2002 Rady Miejskiej Międzyrzecza Podlaskiego z dn. 30.01. 2002 r. w sprawie uchwalenia mpzp miasta Międzyrzecza Podlaskiego</p> <p>Wpis do rejestru zabytków</p>
		<p>7. Opracowanie karty (autor, data i podpis)</p> <p>Andrzej Filipiuk, luty 2018,</p>

GEZ	KARTA ADRESOWA ZABYTKU NIERUCHOMEGO	3. Miejscowość MIĘDZYRZEC PODLASKI
1. Nazwa KAPLICZKA, MUROWANA	2. Czas powstania XVIII w.	
8. Fotografia z opisem wskazującym orientację albo mapa z zaznaczonym stanowiskiem archeologicznym 		4. Adres Ul. Warszawska i Młynarska 5. Przynależność administracyjna <ul style="list-style-type: none"> • Województwo lubelskie • Powiat bialski • Gmina Miejska Międzyrzec Podlaski 6. Formy ochrony UCHWAŁA nr XLI/370/2002 Rady Miejskiej Międzyrzecza Podlaskiego z dn. 30.01. 2002 r. w sprawie uchwalenia mpzp miasta Międzyrzecza Podlaskiego Wpis do rejestru zabytków 7. Opracowanie karty (autor, data i podpis) Andrzej Filipiuk, luty 2018,


<p style="text-align: center;">GEZ</p>	<p style="text-align: center;">KARTA ADRESOWA ZABYTKU NIERUCHOMEGO</p>	<p>3. Miejscowość MIĘDZYRZEC PODLASKI</p>
<p>1. Nazwa KAPLICZKA, MUROWANA</p>	<p>2. Czas powstania XVIII w.</p>	
<p>8. Fotografia z opisem wskazującym orientację albo mapa z zaznaczonym stanowiskiem archeologicznym</p> 		<p>4. Adres Ul. Lubelska</p> <p>5. Przynależność administracyjna</p> <ul style="list-style-type: none"> • Województwo lubelskie • Powiat bialski • Gmina Miejska Międzyrzec Podlaski <p>6. Formy ochrony UCHWAŁA nr XLI/370/2002 Rady Miejskiej Międzyrzecza Podlaskiego z dn. 30.01. 2002 r. w sprawie uchwalenia mpzp miasta Międzyrzecza Podlaskiego Wpis do rejestru zabytków</p> <p>7. Opracowanie karty (autor, data i podpis) Andrzej Filipiuk, luty 2018,</p>


GEZ	KARTA ADRESOWA ZABYTKU NIERUCHOMEGO	3. Miejscowość MIĘDZYRZEC PODLASKI
1. Nazwa KAPLICZKA, MUROWANA	2. Czas powstania 3 ćw. XIX w.	4. Adres Zbieg ul. Kościuszki i ul. Partyzantów
8. Fotografia z opisem wskazującym orientację albo mapa z zaznaczonym stanowiskiem archeologicznym 		5. Przynależność administracyjna <ul style="list-style-type: none"> • Województwo lubelskie • Powiat białski • Gmina Miejska Międzyrzec Podlaski
		6. Formy ochrony UCHWAŁA nr XLI/370/2002 Rady Miejskiej Międzyrzecza Podlaskiego z dn. 30.01. 2002 r. w sprawie uchwalenia mpzp miasta Międzyrzecza Podlaskiego Wpis do rejestru zabytków
		7. Opracowanie karty (autor, data i podpis) Andrzej Filipiuk, luty 2018,


GEZ	KARTA ADRESOWA ZABYTKU NIERUCHOMEGO	<p>3. Miejscowość</p> <p>MIĘDZYRZEC PODLASKI</p>
<p>1. Nazwa</p> <p>KAPLICZKA, MUROWANA</p>	<p>2. Czas powstania</p> <p>k. XIX w. lub pocz. XX w.</p>	
<p>8. Fotografia z opisem wskazującym orientację albo mapa z zaznaczonym stanowiskiem archeologicznym</p> 		<p>4. Adres</p> <p>Zbieg ul. Drohickiej, ul. Leśnej i ul. Stodolnej</p> <p>5. Przynależność administracyjna</p> <ul style="list-style-type: none"> • Województwo <p>lubelskie</p> <ul style="list-style-type: none"> • Powiat <p>białski</p> <ul style="list-style-type: none"> • Gmina <p>Miejska Międzyrzec Podlaski</p> <p>6. Formy ochrony</p> <p>UCHWAŁA nr XLI/370/2002 Rady Miejskiej Międzyrzecza Podlaskiego z dn. 30.01. 2002 r. w sprawie uchwalenia mpzp miasta Międzyrzecza Podlaskiego</p> <p>Wpis do rejestru zabytków</p> <p>7. Opracowanie karty (autor, data i podpis)</p> <p>Andrzej Filipiuk, luty 2018,</p>

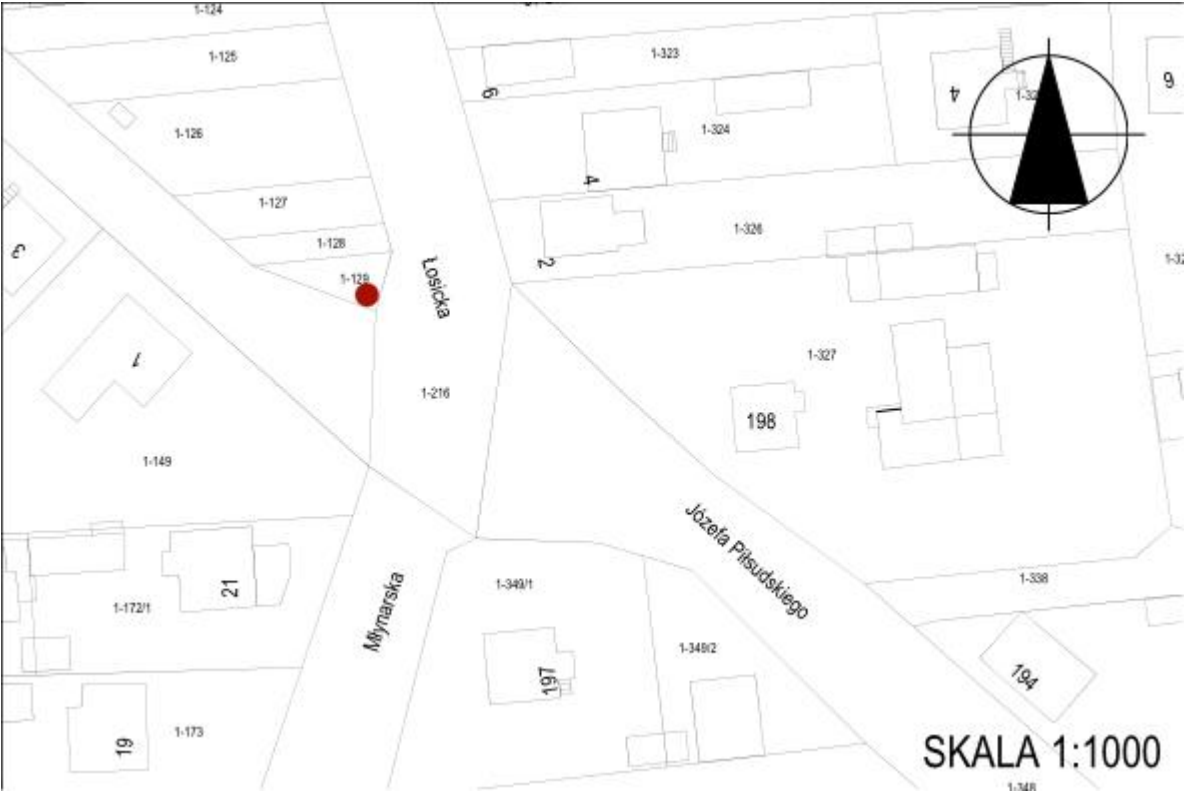
GEZ	KARTA ADRESOWA ZABYTKU NIERUCHOMEGO	3. Miejscowość MIĘDZYRZEC PODLASKI	
1. Nazwa KAPLICZKA, MUROWANA	2. Czas powstania 1933r.,		
8. Fotografia z opisem wskazującym orientację albo mapa z zaznaczonym stanowiskiem archeologicznym		4. Adres Zbieg ul. Strzeleckiej i ul. Przechodniej	5. Przynależność administracyjna <ul style="list-style-type: none"> • Województwo lubelskie • Powiat białski • Gmina Miejska Międzyrzec Podlaski
		6. Formy ochrony UCHWAŁA nr XLI/370/2002 Rady Miejskiej Międzyrzecza Podlaskiego z dn. 30.01. 2002 r. w sprawie uchwalenia mpzp miasta Międzyrzecza Podlaskiego Wpis do rejestru zabytków	7. Opracowanie karty (autor, data i podpis) Andrzej Filipiuk, luty 2018,

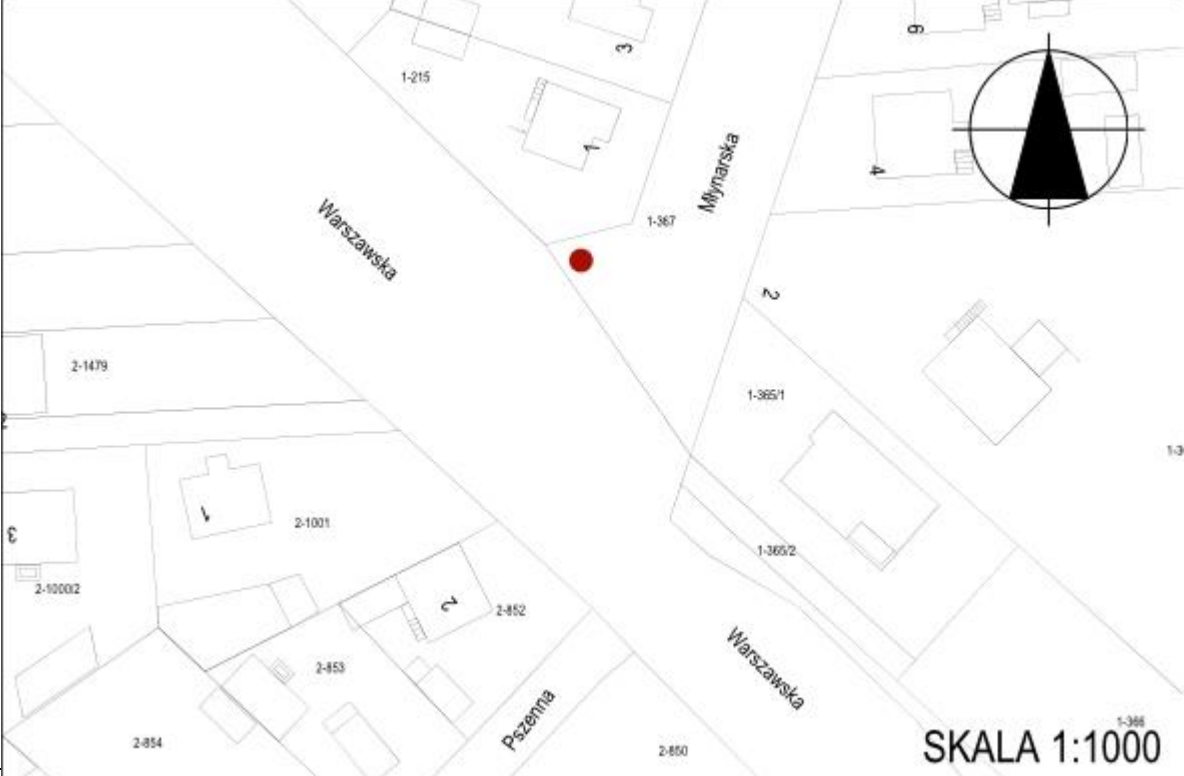
GEZ	KARTA ADRESOWA ZABYTKU NIERUCHOMEGO	<p>3. Miejscowość</p> <p>MIĘDZYRZEC PODLASKI</p>
<p>1. Nazwa</p> <p>KAPLICZKA, MUROWANA</p>	<p>2. Czas powstania</p> <p>XVIII w.</p>	<p>4. Adres</p> <p>Ul. Partyzantów</p>
<p>8. Fotografia z opisem wskazującym orientację albo mapa z zaznaczonym stanowiskiem archeologicznym</p> 		<p>5. Przynależność administracyjna</p> <ul style="list-style-type: none"> • Województwo <p>lubelskie</p> <ul style="list-style-type: none"> • Powiat <p>białski</p> <ul style="list-style-type: none"> • Gmina <p>Miejska Międzyrzec Podlaski</p>
		<p>6. Formy ochrony</p> <p>UCHWAŁA nr XLI/370/2002 Rady Miejskiej Międzyrzecza Podlaskiego z dn. 30.01. 2002 r. w sprawie uchwalenia mpzp miasta Międzyrzecza Podlaskiego</p> <p>Wpis do rejestru zabytków</p>
		<p>7. Opracowanie karty (autor, data i podpis)</p> <p>Andrzej Filipiuk, luty 2018,</p>

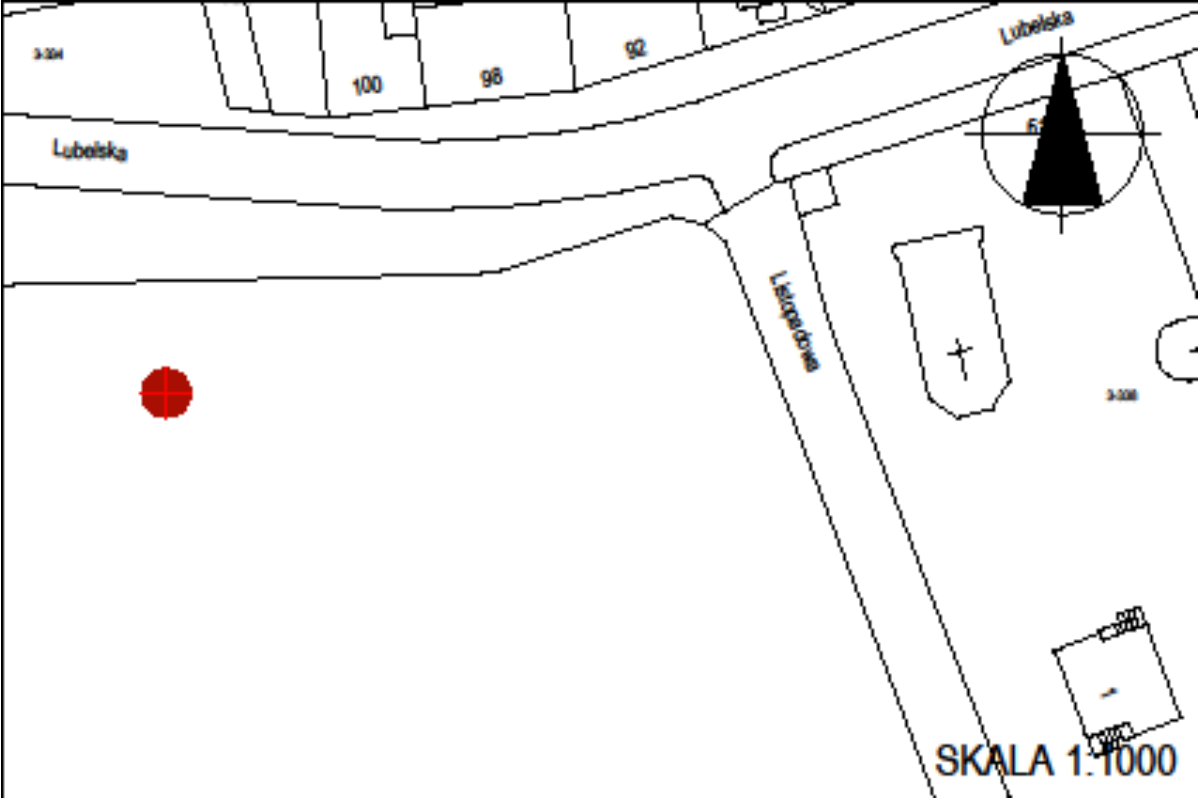
GEZ	KARTA ADRESOWA ZABYTKU NIERUCHOMEGO	3. Miejscowość MIĘDZYRZEC PODLASKI
1. Nazwa KAPLICZKA, MUROWANA	2. Czas powstania Poł. XIX w.	4. Adres Ul. Brzeska
8. Fotografia z opisem wskazującym orientację albo mapa z zaznaczonym stanowiskiem archeologicznym 		5. Przynależność administracyjna <ul style="list-style-type: none"> • Województwo lubelskie • Powiat białski • Gmina Miejska Międzyrzec Podlaski
		6. Formy ochrony UCHWAŁA nr XLI/370/2002 Rady Miejskiej Międzyrzecza Podlaskiego z dn. 30.01. 2002 r. w sprawie uchwalenia mpzp miasta Międzyrzecza Podlaskiego Wpis do rejestru zabytków
		7. Opracowanie karty (autor, data i podpis) Andrzej Filipiuk, luty 2018,

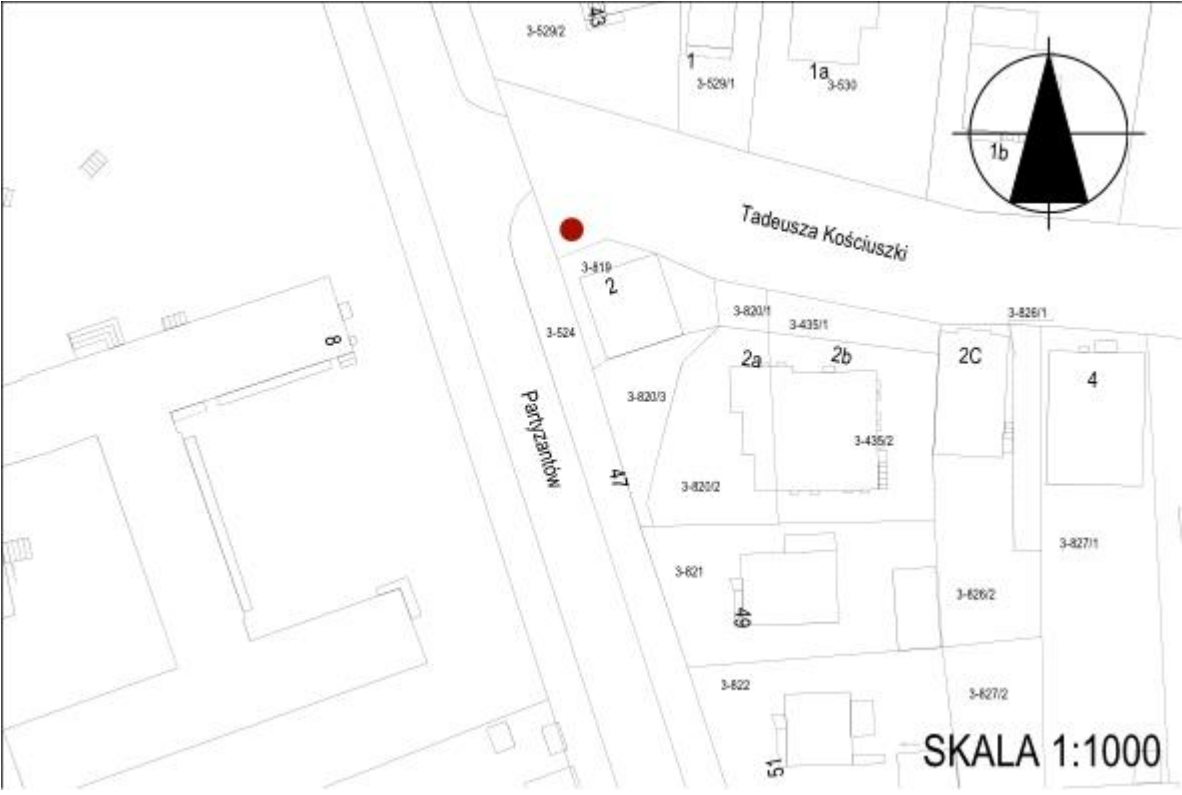
GEZ	KARTA ADRESOWA ZABYTKU NIERUCHOMEGO	3. Miejscowość MIĘDZYRZEC PODLASKI
1. Nazwa KAPLICZKA, MUROWANA	2. Czas powstania 1910r.,	
8. Fotografia z opisem wskazującym orientację albo mapa z zaznaczonym stanowiskiem archeologicznym		4. Adres Zbieg ul. Zawadki i ul. Stodolnej
		5. Przynależność administracyjna
		<ul style="list-style-type: none"> • Województwo lubelskie • Powiat bialski • Gmina Miejska Międzyrzec Podlaski
		6. Formy ochrony UCHWAŁA nr XLI/370/2002 Rady Miejskiej Międzyrzecza Podlaskiego z dn. 30.01. 2002 r. w sprawie uchwalenia mpzp miasta Międzyrzecza Podlaskiego Wpis do rejestru zabytków
		7. Opracowanie karty (autor, data i podpis) Andrzej Filipiuk, luty 2018,

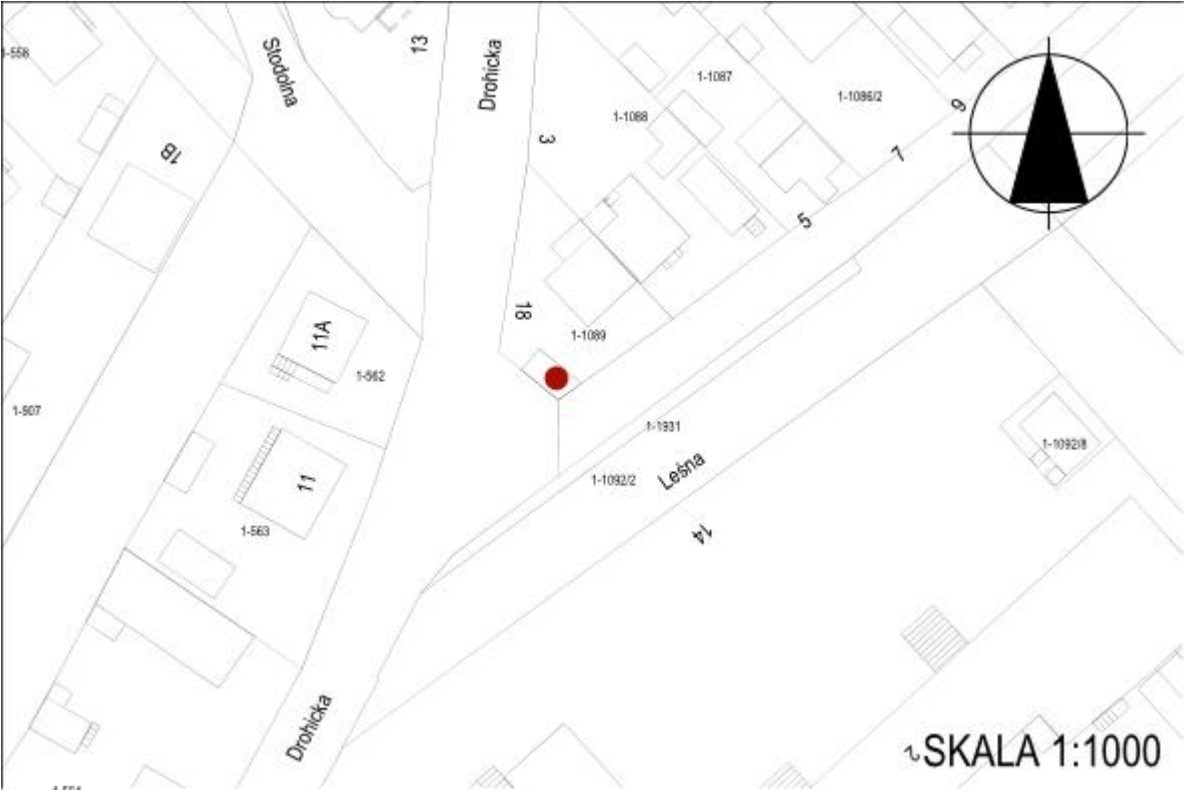
<p style="text-align: center;">GEZ</p>	<p style="text-align: center;">KARTA ADRESOWA ZABYTKU NIERUCHOMEGO</p>	<p>3. Miejscowość MIĘDZYRZEC PODLASKI</p>
<p>1. Nazwa KAPLICZKA, MUROWANA</p>	<p>2. Czas powstania 1753-1756r.,</p>	<p>4. Adres Ul. Kościelna</p>
<p>8. Fotografia z opisem wskazującym orientację albo mapa z zaznaczonym stanowiskiem archeologicznym</p> 		<p>5. Przynależność administracyjna</p> <ul style="list-style-type: none"> • Województwo lubelskie • Powiat białski • Gmina Miejska Międzyrzec Podlaski
<p>6. Formy ochrony UCHWAŁA nr XLI/370/2002 Rady Miejskiej Międzyrzecza Podlaskiego z dn. 30.01. 2002 r. w sprawie uchwalenia mpzp miasta Międzyrzecza Podlaskiego Wpis do rejestru zabytków</p>		<p>7. Opracowanie karty (autor, data i podpis) Andrzej Filipiuk, luty 2018,</p>

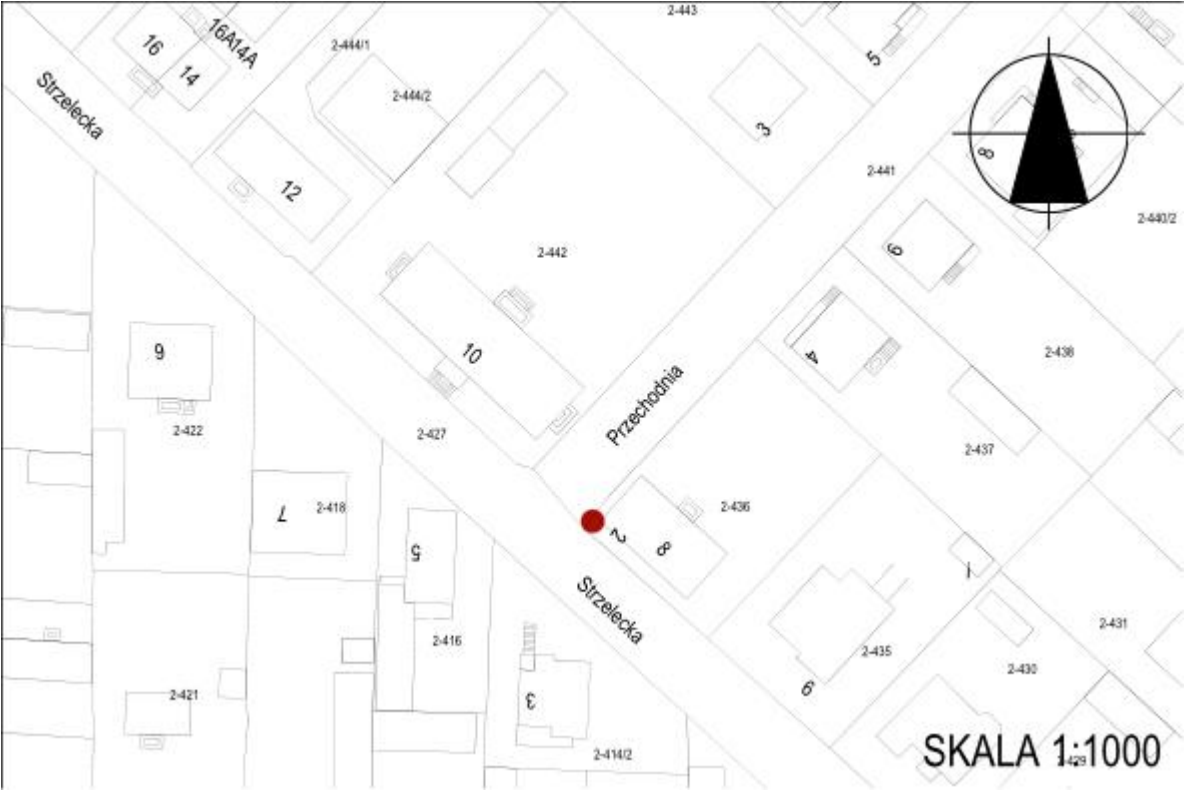
<p style="text-align: center;">GEZ</p>	<p style="text-align: center;">KARTA ADRESOWA ZABYTKU NIERUCHOMEGO</p>	<p>3. Miejscowość MIĘDZYRZEC PODLASKI</p>
<p>1. Nazwa KAPLICZKA, MUROWANA</p>	<p>2. Czas powstania XVIII w.</p>	<p>4. Adres Zbieg ul. Młynarskiej i ul. Piłsudskiego</p>
<p>8. Fotografia z opisem wskazującym orientację albo mapa z zaznaczonym stanowiskiem archeologicznym</p> 		<p>5. Przynależność administracyjna</p> <ul style="list-style-type: none"> • Województwo lubelskie • Powiat białski • Gmina Miejska Międzyrzec Podlaski
		<p>6. Formy ochrony UCHWAŁA nr XLI/370/2002 Rady Miejskiej Międzyrzec Podlaskiego z dn. 30.01. 2002 r. w sprawie uchwalenia mpzp miasta Międzyrzec Podlaskiego Wpis do rejestru zabytków</p> <p>7. Opracowanie karty (autor, data i podpis) Andrzej Filipiuk, luty 2018,</p>

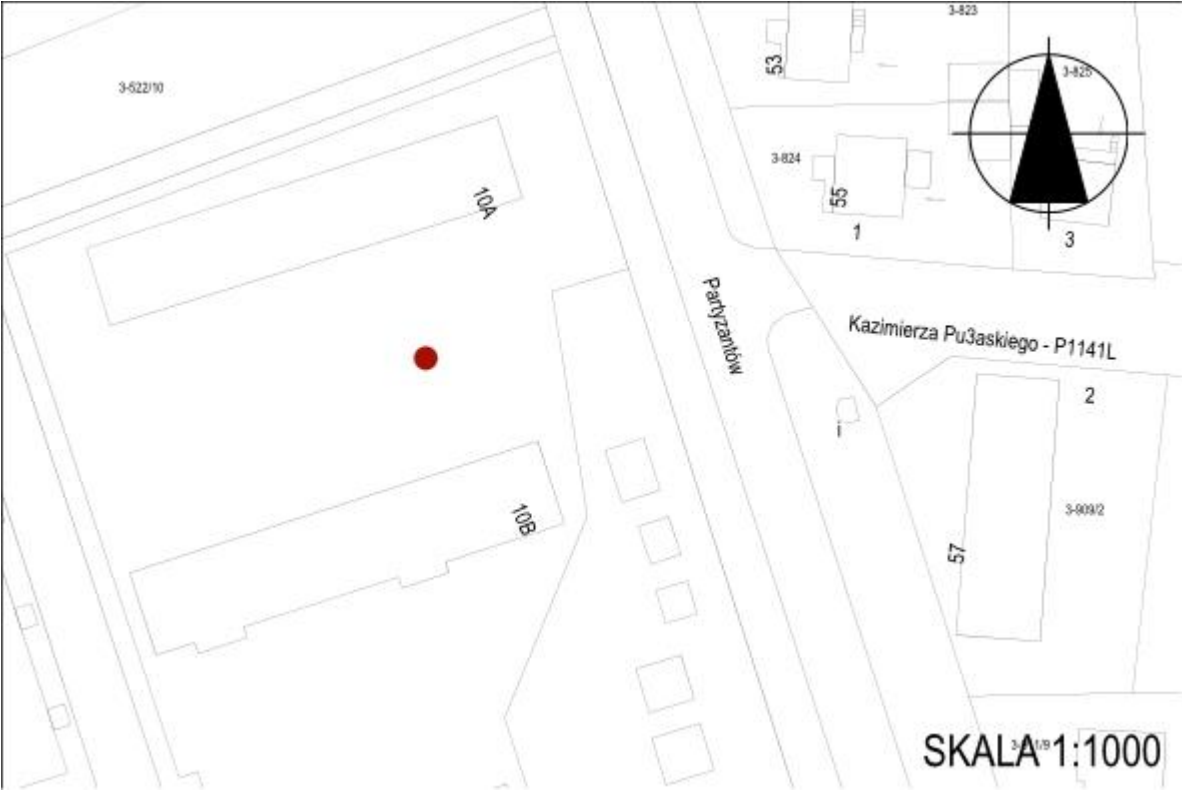
<p style="text-align: center;">GEZ</p>	<p style="text-align: center;">KARTA ADRESOWA ZABYTKU NIERUCHOMEGO</p>	<p>3. Miejscowość MIĘDZYRZEC PODLASKI</p>
<p>1. Nazwa KAPLICZKA, MUROWANA</p>	<p>2. Czas powstania XVIII w.</p>	
<p>8. Fotografia z opisem wskazującym orientację albo mapa z zaznaczonym stanowiskiem archeologicznym</p>  <p style="text-align: right;">SKALA 1:1000</p>		<p>4. Adres Ul. Warszawska i Młynarska</p> <p>5. Przynależność administracyjna</p> <ul style="list-style-type: none"> • Województwo lubelskie • Powiat białski • Gmina Miejska Międzyrzec Podlaski <p>6. Formy ochrony UCHWAŁA nr XLI/370/2002 Rady Miejskiej Międzyrzecza Podlaskiego z dn. 30.01. 2002 r. w sprawie uchwalenia mpzp miasta Międzyrzecza Podlaskiego Wpis do rejestru zabytków</p> <p>7. Opracowanie karty (autor, data i podpis) Andrzej Filipiuk, luty 2018,</p>


<p style="text-align: center;">GEZ</p>	<p style="text-align: center;">KARTA ADRESOWA ZABYTKU NIERUCHOMEGO</p>	<p>3. Miejscowość MIĘDZYRZEC PODLASKI</p>
<p>1. Nazwa KAPLICZKA, MUROWANA</p>	<p>2. Czas powstania XVIII w.</p>	
<p>8. Fotografia z opisem wskazującym orientację albo mapa z zaznaczonym stanowiskiem archeologicznym</p>  <p style="text-align: right;">SKALA 1:1000</p>		<p>4. Adres Ul. Lubelska</p> <p>5. Przynależność administracyjna</p> <ul style="list-style-type: none"> • Województwo lubelskie • Powiat bialski • Gmina Miejska Międzyrzec Podlaski <p>6. Formy ochrony UCHWAŁA nr XLI/370/2002 Rady Miejskiej Międzyrzecza Podlaskiego z dn. 30.01. 2002 r. w sprawie uchwalenia mpzp miasta Międzyrzecza Podlaskiego Wpis do rejestru zabytków</p> <p>7. Opracowanie karty (autor, data i podpis) Andrzej Filipiuk, luty 2018,</p>

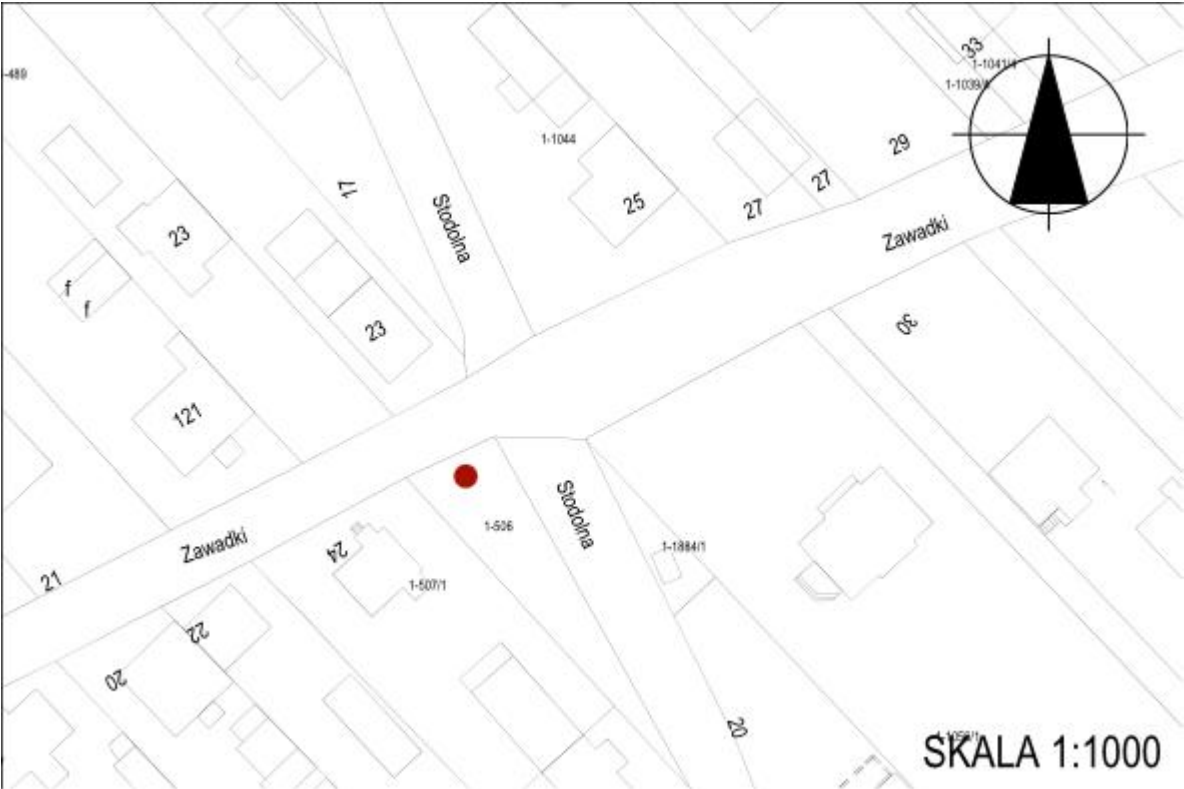
<p style="text-align: center;">GEZ</p>	<p style="text-align: center;">KARTA ADRESOWA ZABYTKU NIERUCHOMEGO</p>	<p>3. Miejscowość MIĘDZYRZEC PODLASKI</p>
<p>1. Nazwa KAPLICZKA, MUROWANA</p>	<p>2. Czas powstania 3 ćw. XIX w.</p>	<p>4. Adres Zbieg ul. Kościuszki i ul. Partyzantów</p>
<p>8. Fotografia z opisem wskazującym orientację albo mapa z zaznaczonym stanowiskiem archeologicznym</p> 		<p>5. Przynależność administracyjna</p> <ul style="list-style-type: none"> • Województwo lubelskie • Powiat białski • Gmina Mięjska Międzyrzec Podlaski
<p>6. Formy ochrony UCHWAŁA nr XLI/370/2002 Rady Miejskiej Międzyrzecza Podlaskiego z dn. 30.01. 2002 r. w sprawie uchwalenia mpzp miasta Międzyrzecza Podlaskiego Wpis do rejestru zabytków</p>		<p>7. Opracowanie karty (autor, data i podpis) Andrzej Filipiuk, luty 2018,</p>

GEZ	KARTA ADRESOWA ZABYTKU NIERUCHOMEGO	<p>3. Miejscowość</p> <p>MIĘDZYRZEC PODLASKI</p>
<p>1. Nazwa</p> <p>KAPLICZKA, MUROWANA</p>	<p>2. Czas powstania</p> <p>k. XIX w. lub pocz. XX w.</p>	<p>4. Adres</p> <p>Zbieg ul. Drohickiej, ul. Leśnej i ul. Stodolnej</p>
<p>8. Fotografia z opisem wskazującym orientację albo mapa z zaznaczonym stanowiskiem archeologicznym</p>  <p style="text-align: right;">SKALA 1:1000</p>		<p>5. Przynależność administracyjna</p> <ul style="list-style-type: none"> • Województwo lubelskie • Powiat bialski • Gmina Miejska Międzyrzec Podlaski <p>6. Formy ochrony</p> <p>UCHWAŁA nr XLI/370/2002 Rady Miejskiej Międzyrzecza Podlaskiego z dn. 30.01. 2002 r. w sprawie uchwalenia mpzp miasta Międzyrzecza Podlaskiego</p> <p>Wpis do rejestru zabytków</p> <p>7. Opracowanie karty (autor, data i podpis)</p> <p>Andrzej Filipiuk, luty 2018,</p>


GEZ	KARTA ADRESOWA ZABYTKU NIERUCHOMEGO	<p>3. Miejscowość</p> <p>MIĘDZYRZEC PODLASKI</p>
<p>1. Nazwa</p> <p>KAPLICZKA, MUROWANA</p>	<p>2. Czas powstania</p> <p>1933r.,</p>	<p>4. Adres</p> <p>Zbieg ul. Strzeleckiej i ul. Przechodniej</p>
<p>8. Fotografia z opisem wskazującym orientację albo mapa z zaznaczonym stanowiskiem archeologicznym</p> 		<p>5. Przynależność administracyjna</p> <ul style="list-style-type: none"> • Województwo lubelskie • Powiat białski • Gmina Mięjska Międzyrzec Podlaski
<p>6. Formy ochrony</p> <p>UCHWAŁA nr XL/370/2002 Rady Miejskiej Międzyrzecza Podlaskiego z dn. 30.01. 2002 r. w sprawie uchwalenia mpzp miasta Międzyrzecza Podlaskiego</p> <p>Wpis do rejestru zabytków</p>		<p>7. Opracowanie karty (autor, data i podpis)</p> <p>Andrzej Filipiuk, luty 2018,</p>


GEZ	KARTA ADRESOWA ZABYTKU NIERUCHOMEGO	<p>3. Miejscowość</p> <p>MIĘDZYRZEC PODLASKI</p>
<p>1. Nazwa</p> <p>KAPLICZKA, MUROWANA</p>	<p>2. Czas powstania</p> <p>XVIII w.</p>	<p>4. Adres</p> <p>Ul. Partyzantów</p>
<p>8. Fotografia z opisem wskazującym orientację albo mapa z zaznaczonym stanowiskiem archeologicznym</p>  <p style="text-align: center;">SKALA 1:1000</p>		<p>5. Przynależność administracyjna</p> <ul style="list-style-type: none"> • Województwo lubelskie • Powiat białski • Gmina Miejska Międzyrzec Podlaski <p>6. Formy ochrony</p> <p>UCHWAŁA nr XLI/370/2002 Rady Miejskiej Międzyrzecza Podlaskiego z dn. 30.01. 2002 r. w sprawie uchwalenia mpzp miasta Międzyrzecza Podlaskiego</p> <p>Wpis do rejestru zabytków</p> <p>7. Opracowanie karty (autor, data i podpis)</p> <p>Andrzej Filipiuk, luty 2018,</p>


GEZ	KARTA ADRESOWA ZABYTKU NIERUCHOMEGO	3. Miejscowość MIĘDZYRZEC PODLASKI
1. Nazwa KAPLICZKA, MUROWANA	2. Czas powstania Poł. XIX w.	
8. Fotografia z opisem wskazującym orientację albo mapa z zaznaczonym stanowiskiem archeologicznym 		4. Adres Ul. Brzeska 5. Przynależność administracyjna <ul style="list-style-type: none"> • Województwo lubelskie • Powiat bialski • Gmina Miejska Międzyrzec Podlaski 6. Formy ochrony UCHWAŁA nr XLI/370/2002 Rady Miejskiej Międzyrzecza Podlaskiego z dn. 30.01. 2002 r. w sprawie uchwalenia mpzp miasta Międzyrzecza Podlaskiego Wpis do rejestru zabytków 7. Opracowanie karty (autor, data i podpis) Andrzej Filipiuk, luty 2018,

GEZ	KARTA ADRESOWA ZABYTKU NIERUCHOMEGO	3. Miejscowość MIĘDZYRZEC PODLASKI
1. Nazwa KAPLICZKA, MUROWANA	2. Czas powstania 1910r.,	
8. Fotografia z opisem wskazującym orientację albo mapa z zaznaczonym stanowiskiem archeologicznym 		4. Adres Zbieg ul. Zawadki i ul. Stodolnej 5. Przynależność administracyjna <ul style="list-style-type: none"> • Województwo lubelskie • Powiat białski • Gmina Miejska Międzyrzec Podlaski 6. Formy ochrony UCHWAŁA nr XLI/370/2002 Rady Miejskiej Międzyrzecza Podlaskiego z dn. 30.01. 2002 r. w sprawie uchwalenia mpzp miasta Międzyrzecza Podlaskiego Wpis do rejestru zabytków 7. Opracowanie karty (autor, data i podpis) Andrzej Filipiuk, luty 2018,


<p style="text-align: center;">GEZ</p>	<p style="text-align: center;">KARTA ADRESOWA ZABYTKU NIERUCHOMEGO</p>	<p>3. Miejscowość</p> <p>MIĘDZYRZEC PODLASKI</p>
<p>1. Nazwa</p> <p>CERKIEW GREKO-KATOLICKA, MUROWANA, ob. Kościół rzymsko-katolicki p.w. św. Józefa</p>	<p>2. Czas powstania</p> <p>1782-1784r.,</p>	<p>4. Adres</p> <p>Pl. Jana Pawła II 4</p>
<p>8. Fotografia z opisem wskazującym orientację albo mapa z zaznaczonym stanowiskiem archeologicznym</p> 		<p>5. Przynależność administracyjna</p> <ul style="list-style-type: none"> • Województwo lubelskie • Powiat bialski • Gmina Miejska Międzyrzec Podlaski
		<p>6. Formy ochrony</p> <p>UCHWAŁA nr XLI/370/2002 Rady Miejskiej Międzyrzecza Podlaskiego z dn. 30.01. 2002 r. w sprawie uchwalenia mpzp miasta Międzyrzecza Podlaskiego Wpis do rejestru zabytków pod nr: A/1402</p>
		<p>7. Opracowanie karty (autor, data i podpis)</p> <p>Andrzej Filipiuk, luty 2018,</p>


GEZ	KARTA ADRESOWA ZABYTKU NIERUCHOMEGO	3. Miejscowość MIĘDZYRZEC PODLASKI
1. Nazwa DZWONNICA, MUROWANA, w zespole kościoła rzymsko-katolickiego p.w. św. Józefa	2. Czas powstania 1923r.,	
8. Fotografia z opisem wskazującym orientację albo mapa z zaznaczonym stanowiskiem archeologicznym 		4. Adres Pl. Jana Pawła II 4
		5. Przynależność administracyjna <ul style="list-style-type: none"> • Województwo lubelskie • Powiat bialski • Gmina Miejska Międzyrzec Podlaski
		6. Formy ochrony UCHWAŁA nr XLI/370/2002 Rady Miejskiej Międzyrzecza Podlaskiego z dn. 30.01. 2002 r. w sprawie uchwalenia mpzp miasta Międzyrzecza Podlaskiego Wpis do rejestru zabytków pod nr: A/1402
		7. Opracowanie karty (autor, data i podpis) Andrzej Filipiuk, luty 2018,

GEZ	KARTA ADRESOWA ZABYTKU NIERUCHOMEGO	<p>3. Miejscowość</p> <p>MIĘDZYRZEC PODLASKI</p>
<p>1. Nazwa</p> <p>BRAMA, MUROWANA, w zespole kościoła rzymsko-katolickiego p.w. św. Józefa</p>	<p>2. Czas powstania</p> <p>1923r.,</p>	<p>4. Adres</p> <p>Pl. Jana Pawła II 4</p>
<p>8. Fotografia z opisem wskazującym orientację albo mapa z zaznaczonym stanowiskiem archeologicznym</p> 		<p>5. Przynależność administracyjna</p> <ul style="list-style-type: none"> • Województwo lubelskie • Powiat bialski • Gmina Miejska Międzyrzec Podlaski
		<p>6. Formy ochrony</p> <p>UCHWAŁA nr XLI/370/2002 Rady Miejskiej Międzyrzecza Podlaskiego z dn. 30.01. 2002 r. w sprawie uchwalenia mpzp miasta Międzyrzecza Podlaskiego</p> <p>Wpis do rejestru zabytków pod nr: A/1402</p>
		<p>7. Opracowanie karty (autor, data i podpis)</p> <p>Andrzej Filipiuk, luty 2018,</p>

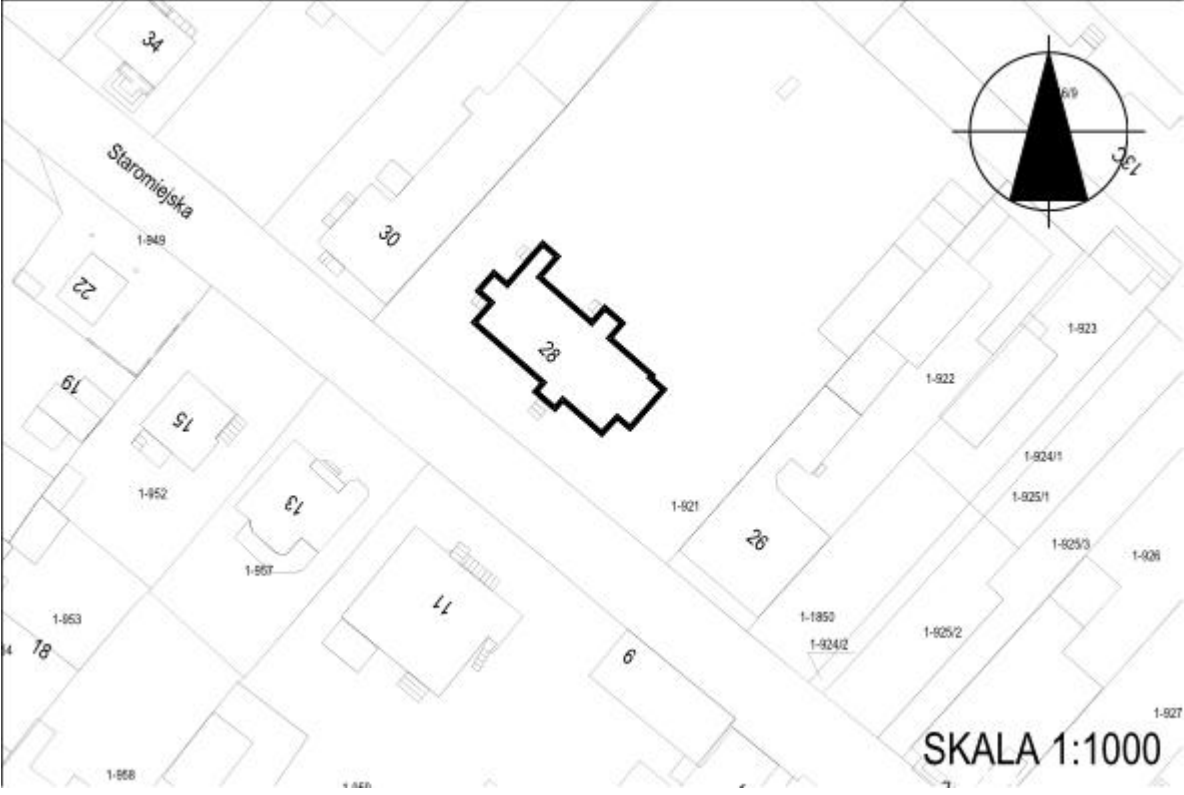
GEZ	KARTA ADRESOWA ZABYTKU NIERUCHOMEGO	3. Miejscowość MIĘDZYRZEC PODLASKI
1. Nazwa OGRODZENIE, MUROWANE, w zespole kościoła rzymsko-katolickiego p.w. św. Józefa	2. Czas powstania 1783 r.,	
8. Fotografia z opisem wskazującym orientację albo mapa z zaznaczonym stanowiskiem archeologicznym 		4. Adres Pl. Jana Pawła II 4
		5. Przynależność administracyjna <ul style="list-style-type: none"> • Województwo lubelskie • Powiat bialski • Gmina Miejska Międzyrzec Podlaski
		6. Formy ochrony UCHWAŁA nr XLI/370/2002 Rady Miejskiej Międzyrzecza Podlaskiego z dn. 30.01. 2002 r. w sprawie uchwalenia mpzp miasta Międzyrzecza Podlaskiego Wpis do rejestru zabytków pod nr: A/1402
		7. Opracowanie karty (autor, data i podpis) Andrzej Filipiuk, luty 2018,

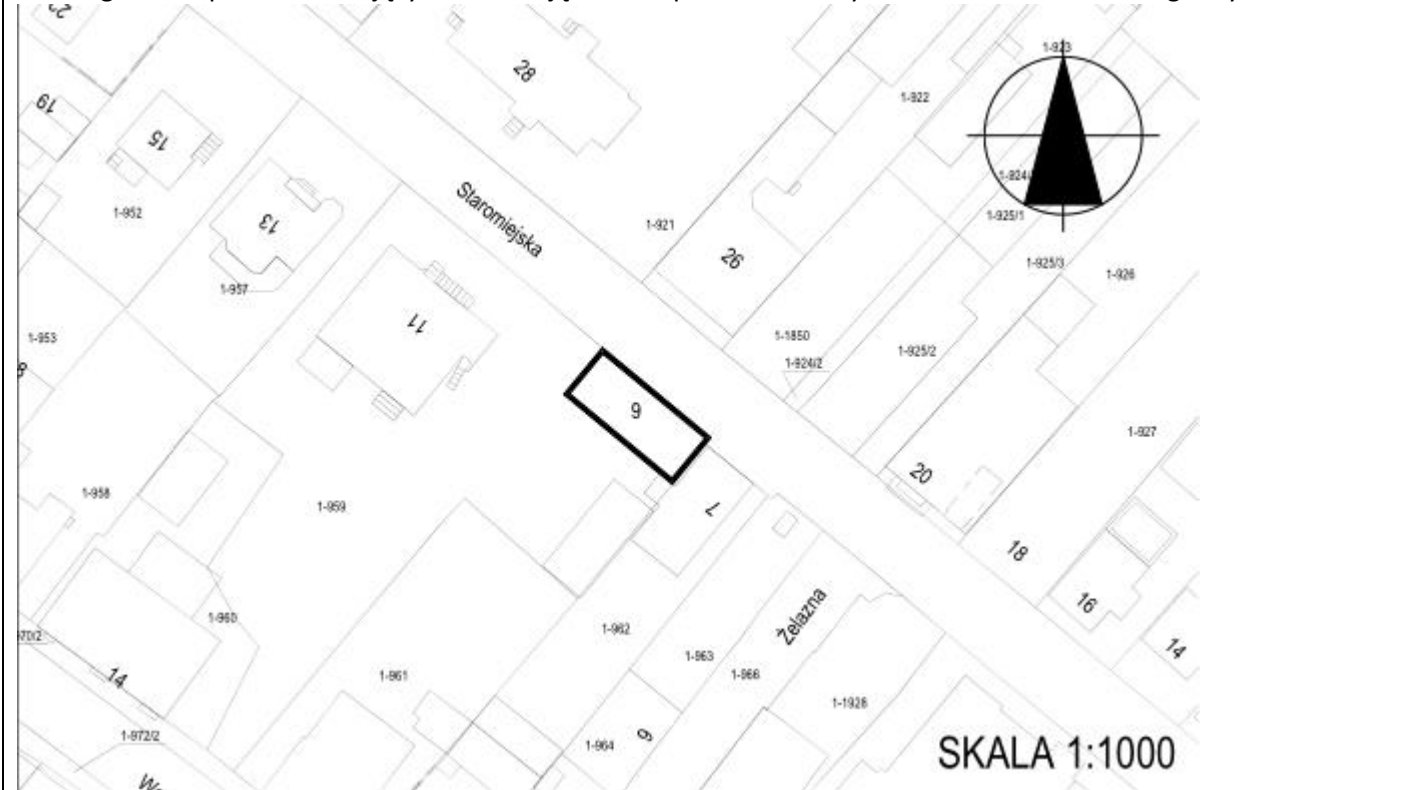
GEZ	KARTA ADRESOWA ZABYTKU NIERUCHOMEGO	<p>3. Miejscowość</p> <p>MIĘDZYRZEC PODLASKI</p>
<p>1. Nazwa</p> <p>PLEBANIA, DREWNIANA, w zespole kościoła rzymsko-katolickiego p.w. św. Józefa</p>	<p>2. Czas powstania</p> <p>1914r.,</p>	
<p>8. Fotografia z opisem wskazującym orientację albo mapa z zaznaczonym stanowiskiem archeologicznym</p> 		<p>4. Adres</p> <p>Ul. Staromiejska nr 28</p> <p>5. Przynależność administracyjna</p> <ul style="list-style-type: none"> • Województwo lubelskie • Powiat bialski • Gmina Miejska Międzyrzec Podlaski <p>6. Formy ochrony</p> <p>UCHWAŁA nr XLI/370/2002 Rady Miejskiej Międzyrzecza Podlaskiego z dn. 30.01. 2002 r. w sprawie uchwalenia mpzp miasta Międzyrzecza Podlaskiego</p> <p>Wpis do rejestru zabytków</p> <p>7. Opracowanie karty (autor, data i podpis)</p> <p>Andrzej Filipiuk, luty 2018,</p>

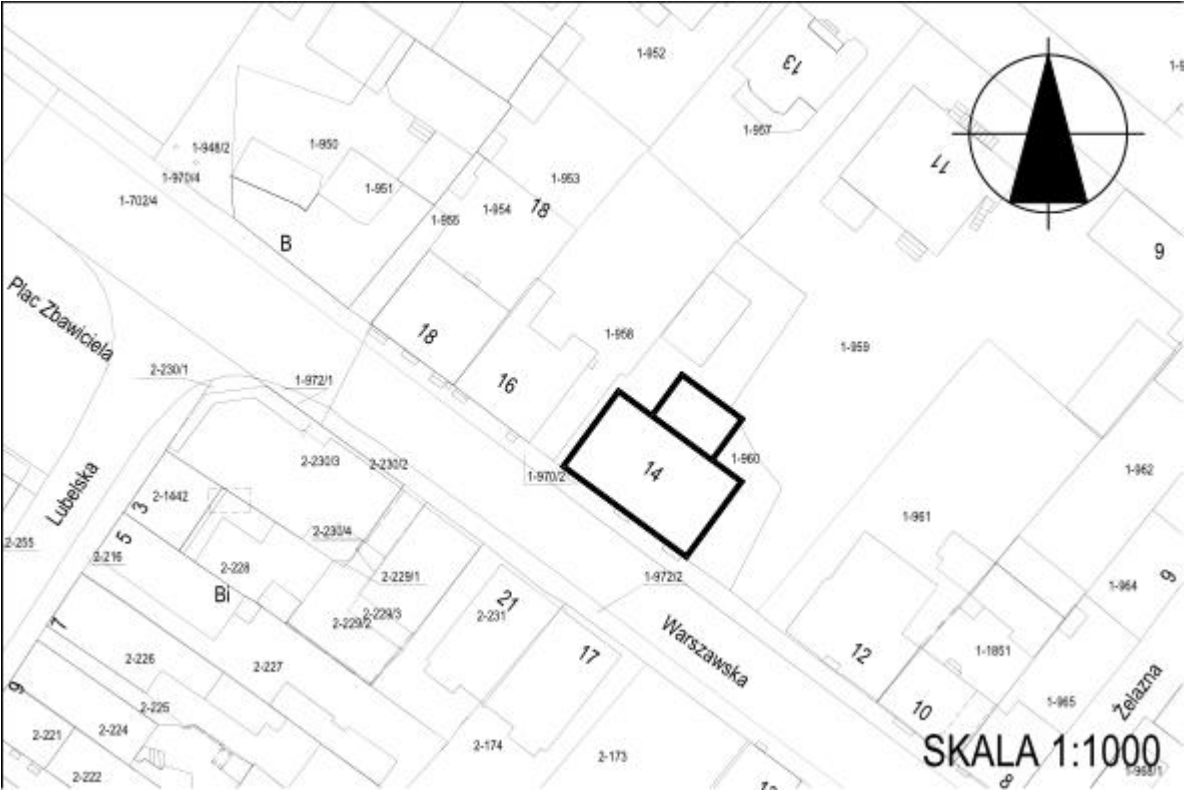
GEZ	KARTA ADRESOWA ZABYTKU NIERUCHOMEGO	3. Miejscowość MIĘDZYRZEC PODLASKI
1. Nazwa DOM SŁUŻBY KOŚCIELNEJ I ORGANISTÓWKA, DREWNIANE, w zespole kościoła rzymsko-katolickiego p.w. św. Józefa	2. Czas powstania 1914r.,	
8. Fotografia z opisem wskazującym orientację albo mapa z zaznaczonym stanowiskiem archeologicznym		4. Adres Ul. Staromiejska 9
		5. Przynależność administracyjna <ul style="list-style-type: none"> • Województwo lubelskie <ul style="list-style-type: none"> • Powiat bialski <ul style="list-style-type: none"> • Gmina Miejska Międzyrzec Podlaski
		6. Formy ochrony UCHWAŁA nr XLI/370/2002 Rady Miejskiej Międzyrzecza Podlaskiego z dn. 30.01. 2002 r. w sprawie uchwalenia mpzp miasta Międzyrzecza Podlaskiego Wpis do rejestru zabytków
		7. Opracowanie karty (autor, data i podpis) Andrzej Filipiuk, luty 2018,


GEZ	KARTA ADRESOWA ZABYTKU NIERUCHOMEGO	3. Miejscowość MIĘDZYRZEC PODLASKI
1. Nazwa DOM BRACKI, MUROWANY, w zespole kościoła rzymsko-katolickiego p.w. św. Józefa	2. Czas powstania 1847r.,	
8. Fotografia z opisem wskazującym orientację albo mapa z zaznaczonym stanowiskiem archeologicznym 		4. Adres Ul. Warszawska nr 14
		5. Przynależność administracyjna <ul style="list-style-type: none"> • Województwo lubelskie • Powiat bialski • Gmina Miejska Międzyrzec Podlaski
		6. Formy ochrony UCHWAŁA nr XLI/370/2002 Rady Miejskiej Międzyrzecza Podlaskiego z dn. 30.01. 2002 r. w sprawie uchwalenia mpzp miasta Międzyrzecza Podlaskiego Wpis do rejestru zabytków
		7. Opracowanie karty (autor, data i podpis) Andrzej Filipiuk, wrzesień 2015,


<p style="text-align: center;">GEZ</p>	<p style="text-align: center;">KARTA ADRESOWA ZABYTKU NIERUCHOMEGO</p>	<p>3. Miejscowość MIĘDZYRZEC PODLASKI</p>
<p>1. Nazwa Zespół cerkwi greko-katolickiej, ob. Kościół rzymsko-katolicki p.w. św. Józefa</p>	<p>2. Czas powstania 1782-1784r.,</p>	<p>4. Adres Pl. Jana Pawła II 4</p>
<p>8. Fotografia z opisem wskazującym orientację albo mapa z zaznaczonym stanowiskiem archeologicznym</p>		<p>5. Przynależność administracyjna</p> <ul style="list-style-type: none"> • Województwo lubelskie • Powiat bialski • Gmina Miejska Międzyrzec Podlaski
		<p>6. Formy ochrony UCHWAŁA nr XLI/370/2002 Rady Miejskiej Międzyrzecza Podlaskiego z dn. 30.01. 2002 r. w sprawie uchwalenia mpzp miasta Międzyrzecza Podlaskiego Wpis do rejestru zabytków pod nr: A/1402</p> <p>7. Opracowanie karty (autor, data i podpis) Andrzej Filipiuk, luty 2018,</p>


<p style="text-align: center;">GEZ</p>	<p style="text-align: center;">KARTA ADRESOWA ZABYTKU NIERUCHOMEGO</p>	<p>3. Miejscowość</p> <p>MIĘDZYRZEC PODLASKI</p>
<p>1. Nazwa</p> <p>PLEBANIA, DREWNIANA, w zespole kościoła rzymsko-katolickiego p.w. św. Józefa</p>	<p>2. Czas powstania</p> <p>1914r.,</p>	<p>4. Adres</p> <p>Ul. Staromiejska nr 28</p>
<p>8. Fotografia z opisem wskazującym orientację albo mapa z zaznaczonym stanowiskiem archeologicznym</p> 		<p>5. Przynależność administracyjna</p> <ul style="list-style-type: none"> • Województwo lubelskie • Powiat bialski • Gmina Miejska Międzyrzec Podlaski
		<p>6. Formy ochrony</p> <p>UCHWAŁA nr XLI/370/2002 Rady Miejskiej Międzyrzec Podlaskiego z dn. 30.01. 2002 r. w sprawie uchwalenia mpzp miasta Międzyrzec Podlaskiego</p> <p>Wpis do rejestru zabytków</p> <p>7. Opracowanie karty (autor, data i podpis)</p> <p>Andrzej Filipiuk, luty 2018,</p>

GEZ	KARTA ADRESOWA ZABYTKU NIERUCHOMEGO	3. Miejscowość MIĘDZYRZEC PODLASKI
1. Nazwa DOM SŁUŻBY KOŚCIELNEJ I ORGANISTÓWKA, DREWNIANE, w zespole kościoła rzymsko-katolickiego p.w. św. Józefa	2. Czas powstania 1914r.,	
8. Fotografia z opisem wskazującym orientację albo mapa z zaznaczonym stanowiskiem archeologicznym 		4. Adres Ul. Staromiejska 9
		5. Przynależność administracyjna <ul style="list-style-type: none"> • Województwo lubelskie • Powiat bialski • Gmina Miejska Międzyrzec Podlaski
		6. Formy ochrony UCHWAŁA nr XLI/370/2002 Rady Miejskiej Międzyrzecza Podlaskiego z dn. 30.01. 2002 r. w sprawie uchwalenia mpzp miasta Międzyrzecza Podlaskiego Wpis do rejestru zabytków
		7. Opracowanie karty (autor, data i podpis) Andrzej Filipiuk, luty 2018,

GEZ	KARTA ADRESOWA ZABYTKU NIERUCHOMEGO	<p>3. Miejscowość</p> <p>MIĘDZYRZEC PODLASKI</p>
<p>1. Nazwa</p> <p>DOM BRACKI, MUROWANY, w zespole kościoła rzymsko-katolickiego p.w. św. Józefa</p>	<p>2. Czas powstania</p> <p>1847r.,</p>	<p>4. Adres</p> <p>Ul. Warszawska nr 14</p>
<p>8. Fotografia z opisem wskazującym orientację albo mapa z zaznaczonym stanowiskiem archeologicznym</p>  <p style="text-align: right;">SKALA 1:1000</p>		<p>5. Przynależność administracyjna</p> <ul style="list-style-type: none"> • Województwo lubelskie • Powiat bialski • Gmina Miejska Międzyrzec Podlaski
		<p>6. Formy ochrony</p> <p>UCHWAŁA nr XLI/370/2002 Rady Miejskiej Międzyrzecza Podlaskiego z dn. 30.01. 2002 r. w sprawie uchwalenia mpzp miasta Międzyrzecza Podlaskiego</p> <p>Wpis do rejestru zabytków</p> <p>7. Opracowanie karty (autor, data i podpis)</p> <p>Andrzej Filipiuk, wrzesień 2015,</p>

<p style="text-align: center;">GEZ</p>	<p style="text-align: center;">KARTA ADRESOWA ZABYTKU NIERUCHOMEGO</p>	<p>3. Miejscowość</p> <p>MIĘDZYRZEC PODLASKI</p>
<p>1. Nazwa</p> <p>KOŚCIÓŁ RZYMSKO-KATOLICKI, MUROWANY, P.W. ŚW. MIKOŁAJA</p>	<p>2. Czas powstania</p> <p>1477 r.,</p>	<p>4. Adres</p> <p>Ul. Łukowska / ul. Kościelna</p>
<p>8. Fotografia z opisem wskazującym orientację albo mapa z zaznaczonym stanowiskiem archeologicznym</p> 		<p>5. Przynależność administracyjna</p> <ul style="list-style-type: none"> • Województwo lubelskie • Powiat bialski • Gmina Miejska Międzyrzec Podlaski <p>6. Formy ochrony UCHWAŁA nr XLI/370/2002 Rady Miejskiej Międzyrzecza Podlaskiego z dn. 30.01. 2002 r. w sprawie uchwalenia mpzp miasta Międzyrzecza Podlaskiego Wpis do rejestru zabytków pod nr: A/1426</p> <p>7. Opracowanie karty (autor, data i podpis) Andrzej Filipiuk, luty 2018,</p>

GEZ	KARTA ADRESOWA ZABYTKU NIERUCHOMEGO	<p>3. Miejscowość</p> <p>MIĘDZYRZEC PODLASKI</p>
<p>1. Nazwa</p> <p>DZWONNICA, MUROWANA, w zespole kościoła rzymsko-katolickiego p.w. św. Mikołaja</p>	<p>2. Czas powstania</p> <p>1747 r.,</p>	<p>4. Adres</p> <p>Ul. Łukowska / ul. Kościelna</p>
<p>8. Fotografia z opisem wskazującym orientację albo mapa z zaznaczonym stanowiskiem archeologicznym</p> 		<p>5. Przynależność administracyjna</p> <ul style="list-style-type: none"> • Województwo <p>lubelskie</p> <ul style="list-style-type: none"> • Powiat <p>bialski</p> <ul style="list-style-type: none"> • Gmina <p>Miejska Międzyrzec Podlaski</p>
		<p>6. Formy ochrony</p> <p>UCHWAŁA nr XLI/370/2002 Rady Miejskiej Międzyrzecza Podlaskiego z dn. 30.01. 2002 r. w sprawie uchwalenia mpzp miasta Międzyrzecza Podlaskiego</p> <p>Wpis do rejestru zabytków pod nr: A/1426</p>
		<p>7. Opracowanie karty (autor, data i podpis)</p> <p>Andrzej Filipiuk, luty 2018,</p>

<p style="text-align: center;">GEZ</p>	<p style="text-align: center;">KARTA ADRESOWA ZABYTKU NIERUCHOMEGO</p>	<p>3. Miejscowość</p> <p>MIĘDZYRZEC PODLASKI</p>
<p>1. Nazwa</p> <p>KAPLICZKA, MUROWANA, w zespole kościoła rzymsko-katolickiego p.w. św. Mikołaja</p>	<p>2. Czas powstania</p> <p>1753-1756 r.,</p>	
<p>8. Fotografia z opisem wskazującym orientację albo mapa z zaznaczonym stanowiskiem archeologicznym</p> 		<p>4. Adres</p> <p>Ul. Kościelna</p> <p>5. Przynależność administracyjna</p> <ul style="list-style-type: none"> • Województwo <p>lubelskie</p> <ul style="list-style-type: none"> • Powiat <p>bialski</p> <ul style="list-style-type: none"> • Gmina <p>Miejska Międzyrzec Podlaski</p> <p>6. Formy ochrony</p> <p>UCHWAŁA nr XLI/370/2002 Rady Miejskiej Międzyrzec Podlaskiego z dn. 30.01. 2002 r. w sprawie uchwalenia mpzp miasta Międzyrzec Podlaskiego</p> <p>Wpis do rejestru zabytków pod nr: A/1426</p> <p>7. Opracowanie karty (autor, data i podpis)</p> <p>Andrzej Filipiuk, luty 2018,</p>

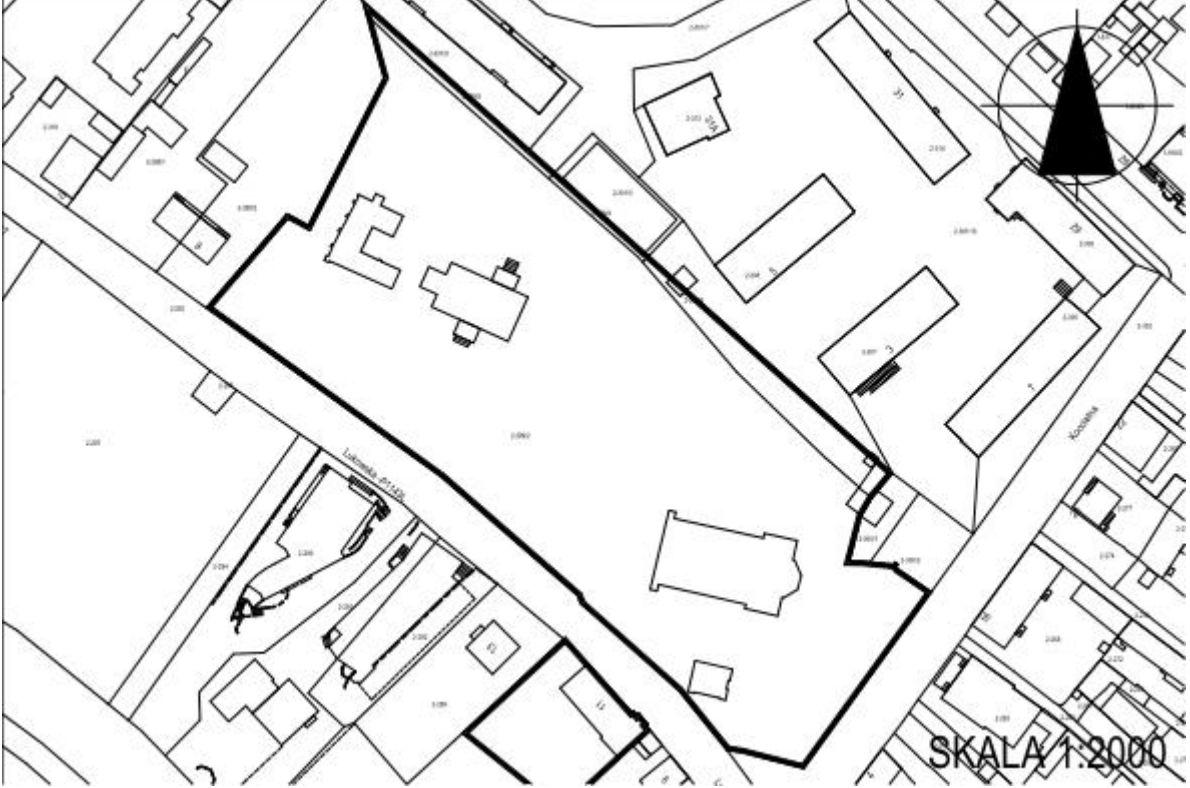
<p style="text-align: center;">GEZ</p>	<p style="text-align: center;">KARTA ADRESOWA ZABYTKU NIERUCHOMEGO</p>	<p>3. Miejscowość</p> <p>MIĘDZYRZEC PODLASKI</p>
<p>1. Nazwa</p> <p>BRAMA I MUR CMENTARNY PRZY KOŚCIELE, MUROWANY, w zespole kościoła rzymsko-katolickiego p.w. św. Mikołaja</p>	<p>2. Czas powstania</p> <p>1905 r.,</p>	
<p>8. Fotografia z opisem wskazującym orientację albo mapa z zaznaczonym stanowiskiem archeologicznym</p> 		<p>4. Adres</p> <p>Ul. Łukowska / ul. Kościelna</p> <p>5. Przynależność administracyjna</p> <ul style="list-style-type: none"> • Województwo <p>lubelskie</p> <ul style="list-style-type: none"> • Powiat <p>białski</p> <ul style="list-style-type: none"> • Gmina <p>Miejska Międzyrzec Podlaski</p> <p>6. Formy ochrony</p> <p>UCHWAŁA nr XLI/370/2002 Rady Miejskiej Międzyrzecza Podlaskiego z dn. 30.01. 2002 r. w sprawie uchwalenia mpzp miasta Międzyrzecza Podlaskiego</p> <p>Wpis do rejestru zabytków pod nr: A/1426</p> <p>7. Opracowanie karty (autor, data i podpis)</p> <p>Andrzej Filipiuk, luty 2018,</p>

<p style="text-align: center;">GEZ</p>	<p style="text-align: center;">KARTA ADRESOWA ZABYTKU NIERUCHOMEGO</p>	<p>3. Miejscowość</p> <p>MIĘDZYRZEC PODLASKI</p>
<p>1. Nazwa</p> <p>PLEBANIA, MUROWANA, w zespole kościoła rzymsko-katolickiego p.w. św. Mikołaja</p>	<p>2. Czas powstania</p> <p>Pocz. XX w.</p>	<p>4. Adres</p> <p>Ul. Łukowska nr 6</p>
<p>8. Fotografia z opisem wskazującym orientację albo mapa z zaznaczonym stanowiskiem archeologicznym</p> 		<p>5. Przynależność administracyjna</p> <ul style="list-style-type: none"> • Województwo lubelskie • Powiat bialski • Gmina Miejska Międzyrzec Podlaski
		<p>6. Formy ochrony</p> <p>UCHWAŁA nr XLI/370/2002 Rady Miejskiej Międzyrzec Podlaskiego z dn. 30.01. 2002 r. w sprawie uchwalenia mpzp miasta Międzyrzec Podlaskiego</p> <p>Wpis do rejestru zabytków pod nr: A/1426</p>
		<p>7. Opracowanie karty (autor, data i podpis)</p> <p>Andrzej Filipiuk, luty 2018,</p>

GEZ	KARTA ADRESOWA ZABYTKU NIERUCHOMEGO	<p>3. Miejscowość</p> <p>MIĘDZYRZEC PODLASKI</p>
<p>1. Nazwa</p> <p>WIKARIAT, MUROWANY, w zespole kościoła rzymsko-katolickiego p.w. św. Mikołaja</p>	<p>2. Czas powstania</p> <p>1874 r.,</p>	
<p>8. Fotografia z opisem wskazującym orientację albo mapa z zaznaczonym stanowiskiem archeologicznym</p> 		<p>4. Adres</p> <p>Ul. Łukowska nr 9</p> <p>5. Przynależność administracyjna</p> <ul style="list-style-type: none"> • Województwo <p>lubelskie</p> <ul style="list-style-type: none"> • Powiat <p>białski</p> <ul style="list-style-type: none"> • Gmina <p>Miejska Międzyrzec Podlaski</p> <p>6. Formy ochrony</p> <p>UCHWAŁA nr XLI/370/2002 Rady Miejskiej Międzyrzecza Podlaskiego z dn. 30.01. 2002 r. w sprawie uchwalenia mpzp miasta Międzyrzecza Podlaskiego</p> <p>Wpis do rejestru zabytków pod nr:A/1426</p> <p>7. Opracowanie karty (autor, data i podpis)</p> <p>Andrzej Filipiuk, luty 2018,</p>

GEZ	KARTA ADRESOWA ZABYTKU NIERUCHOMEGO	<p>3. Miejscowość</p> <p>MIĘDZYRZEC PODLASKI</p>
<p>1. Nazwa</p> <p>SZKOŁA PARAFIALNA, MUROWANA, w zespole kościoła rzymsko-katolickiego p.w. św. Mikołaja</p>	<p>2. Czas powstania</p> <p>1850-1851 r.,</p>	
<p>8. Fotografia z opisem wskazującym orientację albo mapa z zaznaczonym stanowiskiem archeologicznym</p> 		<p>4. Adres</p> <p>Ul. Łukowska nr 11</p> <p>5. Przynależność administracyjna</p> <ul style="list-style-type: none"> • Województwo lubelskie • Powiat bialski • Gmina Miejska Międzyrzec Podlaski <p>6. Formy ochrony</p> <p>UCHWAŁA nr XLI/370/2002 Rady Miejskiej Międzyrzec Podlaskiego z dn. 30.01. 2002 r. w sprawie uchwalenia mpzp miasta Międzyrzec Podlaskiego Wpis do rejestru zabytków pod nr: A/1426</p> <p>7. Opracowanie karty (autor, data i podpis)</p> <p>Andrzej Filipiuk, luty 2018,</p>

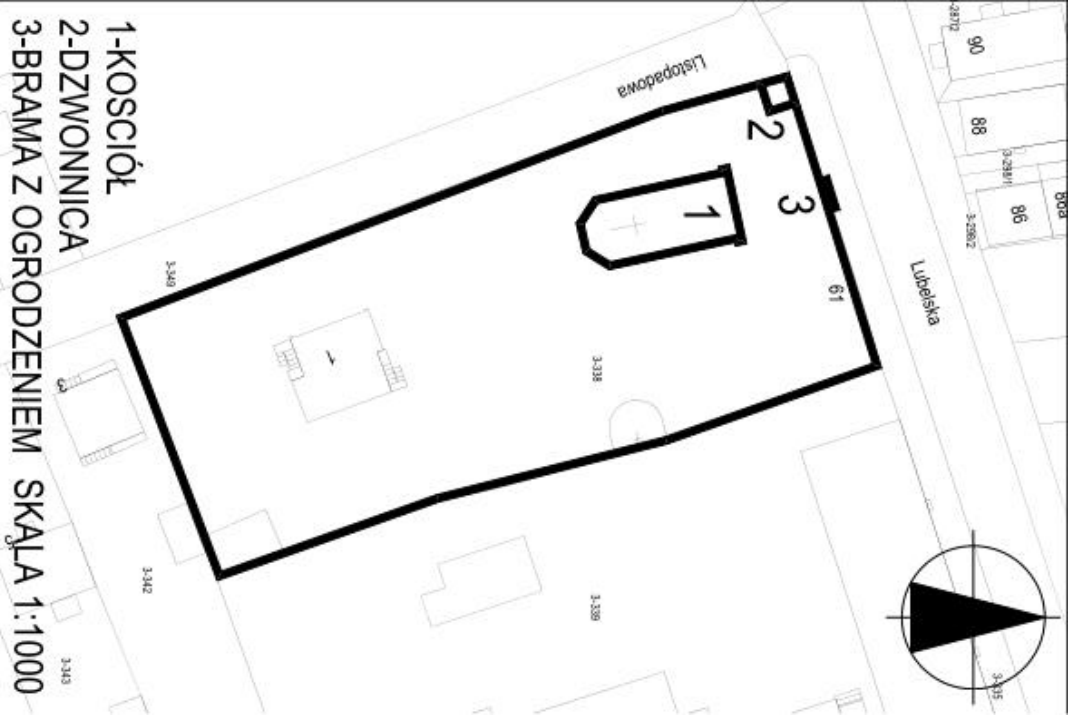
<p style="text-align: center;">GEZ</p>	<p style="text-align: center;">KARTA ADRESOWA ZABYTKU NIERUCHOMEGO</p>	<p>3. Miejscowość</p> <p>MIĘDZYRZEC PODLASKI</p>
<p>1. Nazwa</p> <p>BUDYNEK GOSPODARCZY PRZY PLEBANII, MUROWANY, w zespole kościoła rzymsko-katolickiego p.w. św. Mikołaja</p>	<p>2. Czas powstania</p> <p>1 poł. XIX w.,</p>	
<p>8. Fotografia z opisem wskazującym orientację albo mapa z zaznaczonym stanowiskiem archeologicznym</p> 		<p>4. Adres</p> <p>Ul. Łukowska</p> <p>5. Przynależność administracyjna</p> <ul style="list-style-type: none"> • Województwo lubelskie • Powiat bialski • Gmina Miejska Międzyrzec Podlaski <p>6. Formy ochrony</p> <p>UCHWAŁA nr XLI/370/2002 Rady Miejskiej Międzyrzec Podlaskiego z dn. 30.01. 2002 r. w sprawie uchwalenia mpzp miasta Międzyrzec Podlaskiego</p> <p>Wpis do rejestru zabytków pod nr: A/1426</p> <p>7. Opracowanie karty (autor, data i podpis)</p> <p>Andrzej Filipiuk, luty 2018,</p>


<p style="text-align: center;">GEZ</p>	<p style="text-align: center;">KARTA ADRESOWA ZABYTKU NIERUCHOMEGO</p>	<p>3. Miejscowość</p> <p>MIĘDZYRZEC PODLASKI</p>
<p>1. Nazwa</p> <p>Zespół kościoła rzymsko-katolickiego p.w. św. Mikołaja</p>	<p>2. Czas powstania</p> <p>1 poł. XIX w.,</p>	<p>4. Adres</p> <p>Ul. Łukowska</p>
<p>8. Fotografia z opisem wskazującym orientację albo mapa z zaznaczonym stanowiskiem archeologicznym</p> 		<p>5. Przynależność administracyjna</p> <ul style="list-style-type: none"> • Województwo lubelskie • Powiat bialski • Gmina Miejska Międzyrzec Podlaski
<p>6. Formy ochrony</p> <p>UCHWAŁA nr XLI/370/2002 Rady Miejskiej Międzyrzec Podlaskiego z dn. 30.01. 2002 r. w sprawie uchwalenia mpzp miasta Międzyrzec Podlaskiego</p> <p>Wpis do rejestru zabytków pod nr: A/1426</p>		<p>7. Opracowanie karty (autor, data i podpis)</p> <p>Andrzej Filipiuk, luty 2018,</p>


<p style="text-align: center;">GEZ</p>	<p style="text-align: center;">KARTA ADRESOWA ZABYTKU NIERUCHOMEGO</p>	<p>3. Miejscowość</p> <p>MIĘDZYRZEC PODLASKI</p>
<p>1. Nazwa</p> <p>CERKIEW GREKO-KATOLICKA, MUROWANY, ob. kościół rzymsko-katolicki p.w. św. Piotra i Pawła</p>	<p>2. Czas powstania</p> <p>1772-1774r.,</p>	<p>4. Adres</p> <p>Ul. Lubelska 61</p>
<p>8. Fotografia z opisem wskazującym orientację albo mapa z zaznaczonym stanowiskiem archeologicznym</p> 		<p>5. Przynależność administracyjna</p> <ul style="list-style-type: none"> • Województwo <p>lubelskie</p> <ul style="list-style-type: none"> • Powiat <p>bialski</p> <ul style="list-style-type: none"> • Gmina <p>Miejska Międzyrzec Podlaski</p>
		<p>6. Formy ochrony</p> <p>UCHWAŁA nr XLI/370/2002 Rady Miejskiej Międzyrzecza Podlaskiego z dn. 30.01. 2002 r. w sprawie uchwalenia mpzp miasta Międzyrzecza Podlaskiego Wpis do rejestru zabytków pod nr: A/1403</p>
		<p>7. Opracowanie karty (autor, data i podpis)</p> <p>Andrzej Filipiuk, luty 2018,</p>


GEZ	KARTA ADRESOWA ZABYTKU NIERUCHOMEGO	<p>3. Miejscowość</p> <p>MIĘDZYRZEC PODLASKI</p>
<p>1. Nazwa</p> <p>DWONNICA, MUROWANA, w zespole kościoła rzymsko-katolickiego p.w. św. Piotra i Pawła</p>	<p>2. Czas powstania</p> <p>1772-1774 r.</p>	<p>4. Adres</p> <p>Ul. Lubelska 61</p>
<p>8. Fotografia z opisem wskazującym orientację albo mapa z zaznaczonym stanowiskiem archeologicznym</p> 		<p>5. Przynależność administracyjna</p> <ul style="list-style-type: none"> • Województwo lubelskie • Powiat bialski • Gmina Miejska Międzyrzec Podlaski
		<p>6. Formy ochrony</p> <p>UCHWAŁA nr XLI/370/2002 Rady Miejskiej Międzyrzecza Podlaskiego z dn. 30.01. 2002 r. w sprawie uchwalenia mpzp miasta Międzyrzecza Podlaskiego</p> <p>Wpis do rejestru zabytków pod nr: A/1403</p>
		<p>7. Opracowanie karty (autor, data i podpis)</p> <p>Andrzej Filipiuk, luty 2018,</p>

GEZ	KARTA ADRESOWA ZABYTKU NIERUCHOMEGO	<p>3. Miejscowość</p> <p>MIĘDZYRZEC PODLASKI</p>
<p>1. Nazwa</p> <p>BRAMA I OGRODZENIE w zespole kościoła rzymsko-katolickiego p.w. św. Piotra i Pawła</p>	<p>2. Czas powstania</p> <p>1772-1774 r.</p>	<p>4. Adres</p> <p>UL. Lubelska 61</p>
<p>8. Fotografia z opisem wskazującym orientację albo mapa z zaznaczonym stanowiskiem archeologicznym</p> 		<p>5. Przynależność administracyjna</p> <ul style="list-style-type: none"> • Województwo lubelskie • Powiat bialski • Gmina Miejska Międzyrzec Podlaski <p>6. Formy ochrony</p> <p>UCHWAŁA nr XLI/370/2002 Rady Miejskiej Międzyrzecza Podlaskiego z dn. 30.01. 2002 r. w sprawie uchwalenia mpzp miasta Międzyrzecza Podlaskiego</p> <p>Wpis do rejestru zabytków pod nr: A/1403</p> <p>7. Opracowanie karty (autor, data i podpis)</p> <p>Andrzej Filipiuk, luty 2018,</p>


<p style="text-align: center;">GEZ</p>	<p style="text-align: center;">KARTA ADRESOWA ZABYTKU NIERUCHOMEGO</p>	<p>3. Miejscowość MIĘDZYRZEC PODLASKI</p>
<p>1. Nazwa CERKIEW GREKO-KATOLICKA, MUROWANY, ob. kościół rzymsko-katolicki p.w. św. Piotra i Pawła</p>	<p>2. Czas powstania 1772-1774 r.</p>	
<p>8. Fotografia z opisem wskazującym orientację albo mapa z zaznaczonym stanowiskiem archeologicznym</p>  <p>1-KOŚCIÓŁ 2-DZWONNICA 3-BRAMA Z OGRÓDZENIEM SKAŁA 1:1000</p>		<p>4. Adres Ul. Lubelska 61</p> <p>5. Przynależność administracyjna</p> <ul style="list-style-type: none"> • Województwo lubelskie • Powiat bialski • Gmina Miejska Międzyrzec Podlaski <p>6. Formy ochrony UCHWAŁA nr XLI/370/2002 Rady Miejskiej Międzyrzecza Podlaskiego z dn. 30.01. 2002 r. w sprawie uchwalenia mpzp miasta Międzyrzecza Podlaskiego Wpis do rejestru zabytków pod nr: A/1403</p> <p>7. Opracowanie karty (autor, data i podpis) Andrzej Filipiuk, luty 2018,</p>

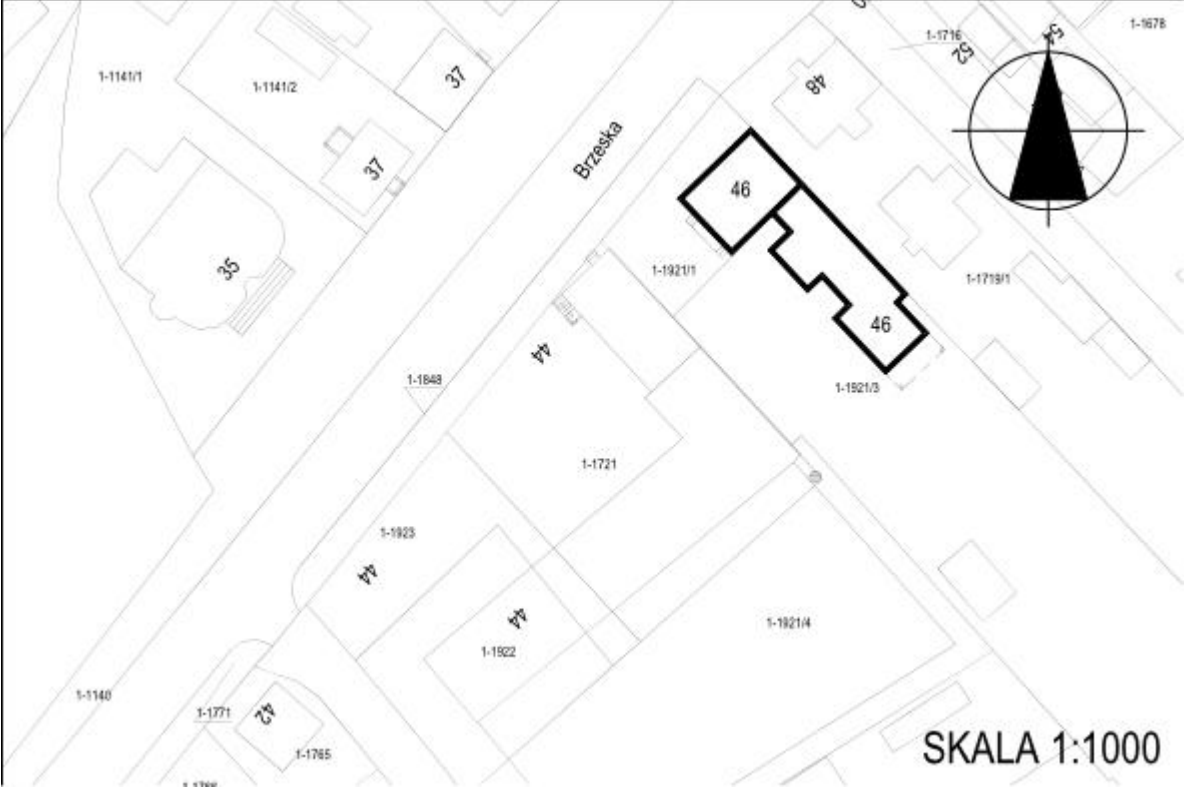
<p style="text-align: center;">GEZ</p>	<p style="text-align: center;">KARTA ADRESOWA ZABYTKU NIERUCHOMEGO</p>	<p>3. Miejscowość</p> <p>MIĘDZYRZEC PODLASKI</p>
<p>1. Nazwa</p> <p>MŁYN, MUROWANY</p>	<p>2. Czas powstania</p> <p>1910r.,</p>	
<p>8. Fotografia z opisem wskazującym orientację albo mapa z zaznaczonym stanowiskiem archeologicznym</p> 		<p>4. Adres</p> <p>Ul. Brzeska nr 44</p> <p>5. Przynależność administracyjna</p> <ul style="list-style-type: none"> • Województwo <p>lubelskie</p> <ul style="list-style-type: none"> • Powiat <p>bialski</p> <ul style="list-style-type: none"> • Gmina <p>Miejska Międzyrzec Podlaski</p> <p>6. Formy ochrony</p> <p>UCHWAŁA nr XLI/370/2002 Rady Miejskiej Międzyrzecza Podlaskiego z dn. 30.01. 2002 r. w sprawie uchwalenia mpzp miasta Międzyrzecza Podlaskiego</p> <p>Wpis do rejestru zabytków</p> <p>7. Opracowanie karty (autor, data i podpis)</p> <p>Andrzej Filipiuk, luty 2018,</p>

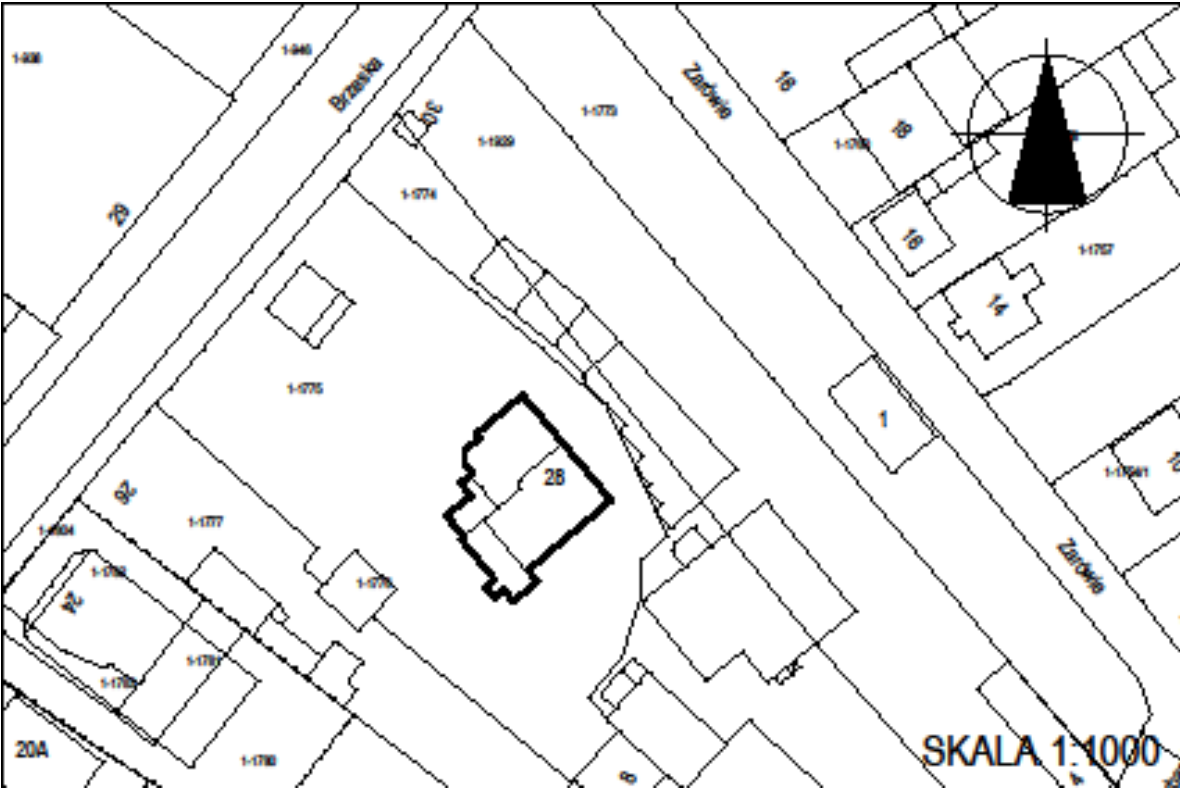
GEZ	KARTA ADRESOWA ZABYTKU NIERUCHOMEGO	<p>3. Miejscowość</p> <p>MIĘDZYRZEC PODLASKI</p>
<p>1. Nazwa</p> <p>MŁYN I ELEKTROWNIA, MUROWANE</p>	<p>2. Czas powstania</p> <p>1910 r.,</p>	
<p>8. Fotografia z opisem wskazującym orientację albo mapa z zaznaczonym stanowiskiem archeologicznym</p> 		<p>4. Adres</p> <p>Ul. Brzeska nr 28</p> <p>5. Przynależność administracyjna</p> <ul style="list-style-type: none"> • Województwo <p>lubelskie</p> <ul style="list-style-type: none"> • Powiat <p>bialski</p> <ul style="list-style-type: none"> • Gmina <p>Miejska Międzyrzec Podlaski</p> <p>6. Formy ochrony</p> <p>UCHWAŁA nr XLI/370/2002 Rady Miejskiej Międzyrzecza Podlaskiego z dn. 30.01. 2002 r. w sprawie uchwalenia mpzp miasta Międzyrzecza Podlaskiego</p> <p>Wpis do rejestru zabytków</p> <p>7. Opracowanie karty (autor, data i podpis)</p> <p>Andrzej Filipiuk, luty 2018,</p>

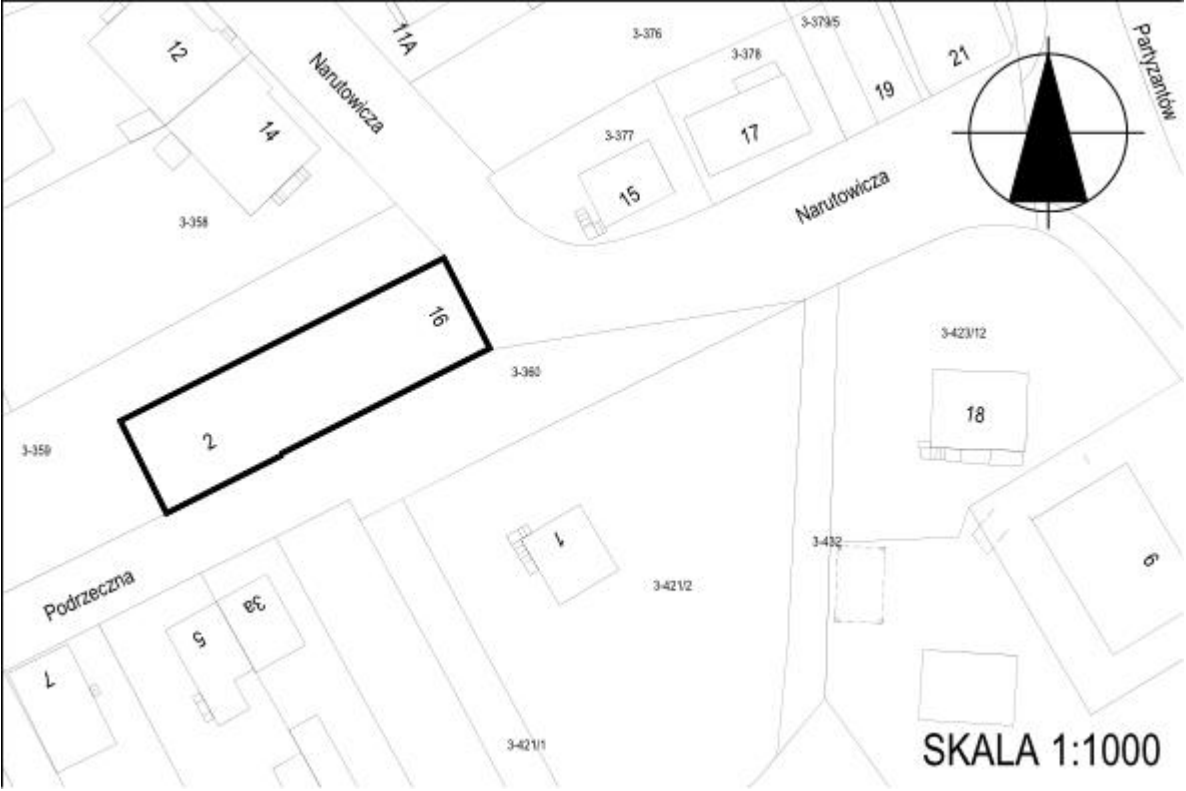
GEZ	KARTA ADRESOWA ZABYTKU NIERUCHOMEGO	<p>3. Miejscowość</p> <p>MIĘDZYRZEC PODLASKI</p>
<p>1. Nazwa</p> <p>MŁYN, MUROWANY</p>	<p>2. Czas powstania</p> <p>k. XIX w. lub pocz. XX w.</p>	<p>4. Adres</p> <p>Ul. Narutowicza 16, ul. Poprzeczna nr 2</p>
<p>8. Fotografia z opisem wskazującym orientację albo mapa z zaznaczonym stanowiskiem archeologicznym</p> 		<p>5. Przynależność administracyjna</p> <ul style="list-style-type: none"> • Województwo <p>lubelskie</p> <ul style="list-style-type: none"> • Powiat <p>białski</p> <ul style="list-style-type: none"> • Gmina <p>Miejska Międzyrzec Podlaski</p> <p>6. Formy ochrony</p> <p>UCHWAŁA nr XLI/370/2002 Rady Miejskiej Międzyrzecza Podlaskiego z dn. 30.01. 2002 r. w sprawie uchwalenia mpzp miasta Międzyrzecza Podlaskiego</p> <p>Wpis do rejestru zabytków</p> <p>7. Opracowanie karty (autor, data i podpis)</p> <p>Andrzej Filipiuk, luty 2018,</p>

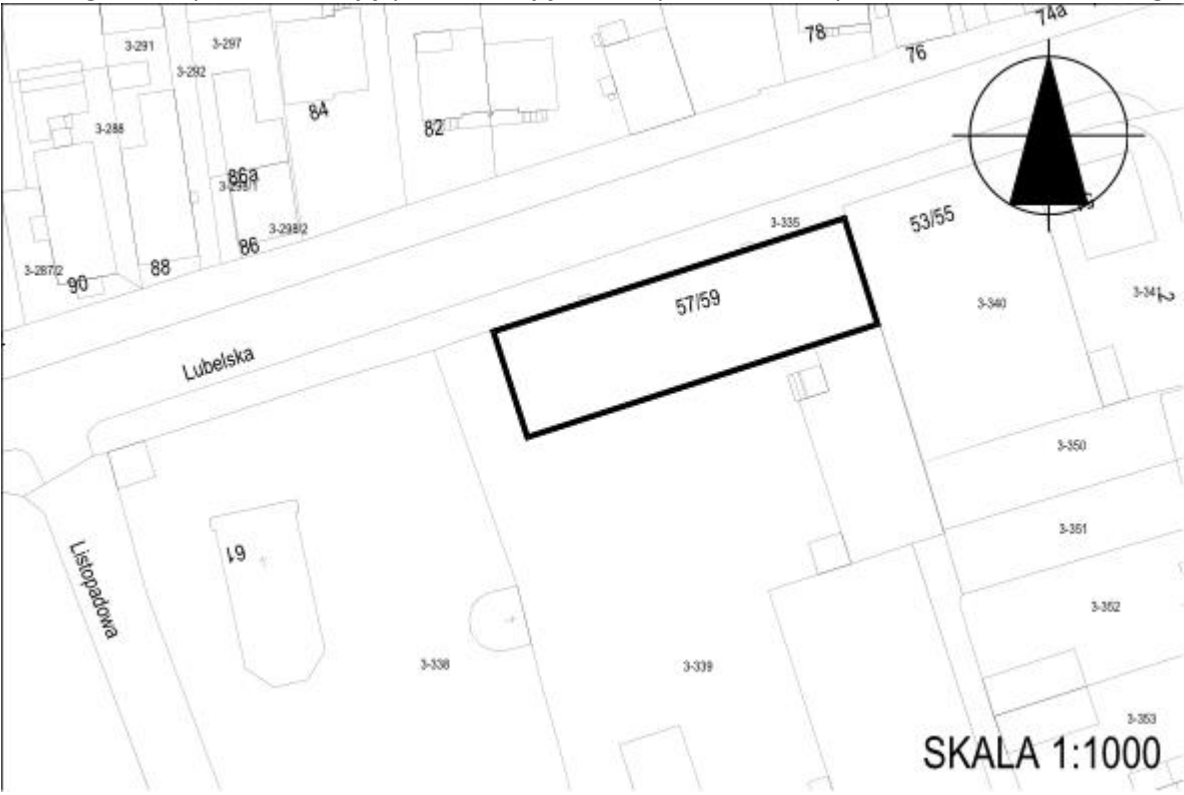
GEZ	KARTA ADRESOWA ZABYTKU NIERUCHOMEGO	3. Miejscowość MIĘDZYRZEC PODLASKI
1. Nazwa SZCZOTKARNIA, MUROWANA, ob. Liceum Ogólnokształcące i BUDYNEK TOWARZYSZĄCY, MUROWANY	2. Czas powstania 1910 r.,	
8. Fotografia z opisem wskazującym orientację albo mapa z zaznaczonym stanowiskiem archeologicznym 		4. Adres Ul. Lubelska nr 57/59 5. Przynależność administracyjna • Województwo lubelskie • Powiat bialski • Gmina Miejska Międzyrzec Podlaski 6. Formy ochrony UCHWAŁA nr XLI/370/2002 Rady Miejskiej Międzyrzecza Podlaskiego z dn. 30.01. 2002 r. w sprawie uchwalenia mpzp miasta Międzyrzecza Podlaskiego Wpis do rejestru zabytków 7. Opracowanie karty (autor, data i podpis) Andrzej Filipiuk, luty 2018,

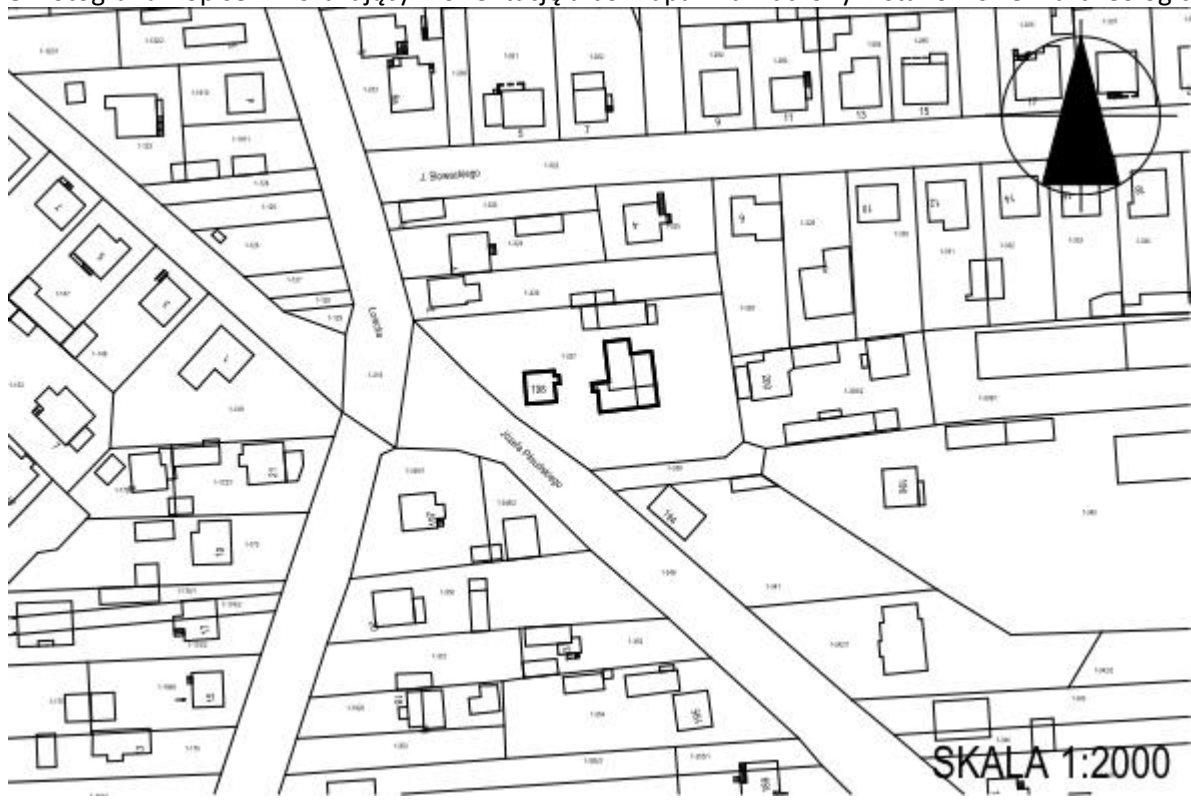
GEZ	KARTA ADRESOWA ZABYTKU NIERUCHOMEGO	<p>3. Miejscowość</p> <p>MIĘDZYRZEC PODLASKI</p>
<p>1. Nazwa</p> <p>ZAGRODA MŁYNARSKA: D. MŁYN, MUROWANY, DOM NR 196, DREWNIANY</p>	<p>2. Czas powstania</p> <p>I. 20-te XX w.,</p>	<p>4. Adres</p> <p>Ul. Piłsudskiego 196</p> <p>5. Przynależność administracyjna</p> <ul style="list-style-type: none"> • Województwo <p>lubelskie</p> <ul style="list-style-type: none"> • Powiat <p>bialski</p> <ul style="list-style-type: none"> • Gmina <p>Miejska Międzyrzec Podlaski</p> <p>6. Formy ochrony</p> <p>UCHWAŁA nr XLI/370/2002 Rady Miejskiej Międzyrzecza Podlaskiego z dn. 30.01. 2002 r. w sprawie uchwalenia mpzp miasta Międzyrzecza Podlaskiego</p> <p>Wpis do rejestru zabytków</p> <p>7. Opracowanie karty (autor, data i podpis)</p> <p>Andrzej Filipiuk, luty 2018,</p>
<p>8. Fotografia z opisem wskazującym orientację albo mapa z zaznaczonym stanowiskiem archeologicznym</p> 		

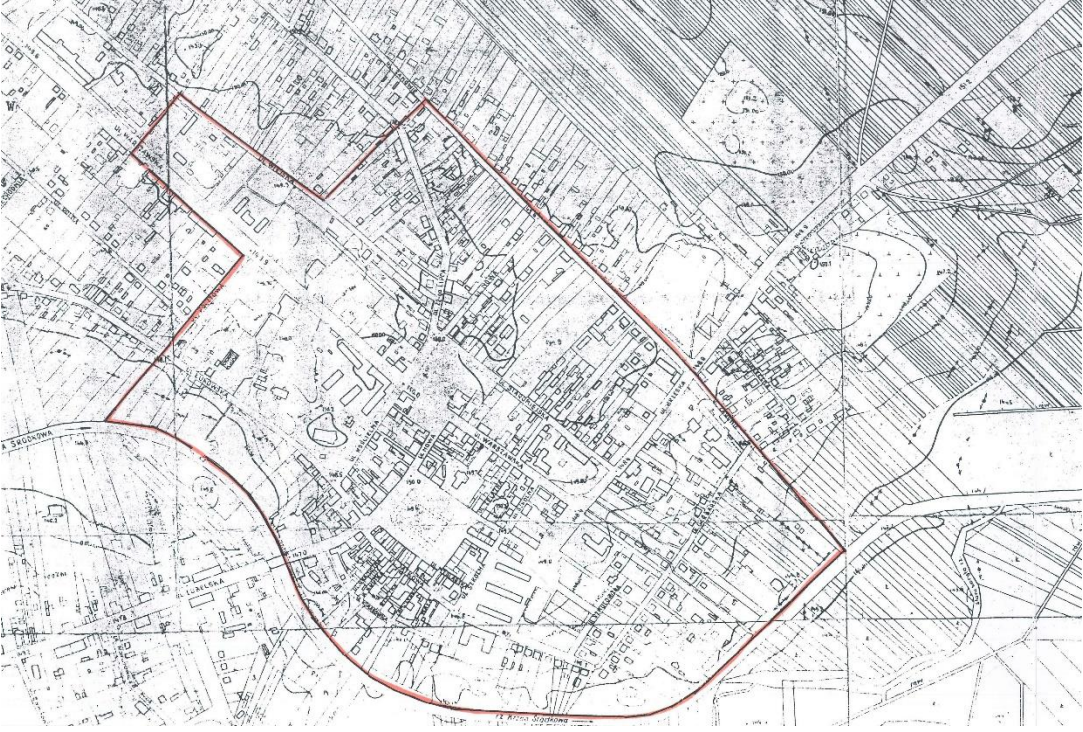
<p style="text-align: center;">GEZ</p>	<p style="text-align: center;">KARTA ADRESOWA ZABYTKU NIERUCHOMEGO</p>	<p>3. Miejscowość MIĘDZYRZEC PODLASKI</p>
<p>1. Nazwa MŁYN, MUROWANY</p>	<p>2. Czas powstania 1910r.,</p>	<p>4. Adres Ul. Brzeska nr 44</p>
<p>8. Fotografia z opisem wskazującym orientację albo mapa z zaznaczonym stanowiskiem archeologicznym</p> 		<p>5. Przynależność administracyjna</p> <ul style="list-style-type: none"> • Województwo lubelskie • Powiat bialski • Gmina Miejska Międzyrzec Podlaski
<p>6. Formy ochrony UCHWAŁA nr XLI/370/2002 Rady Miejskiej Międzyrzecza Podlaskiego z dn. 30.01. 2002 r. w sprawie uchwalenia mpzp miasta Międzyrzecza Podlaskiego Wpis do rejestru zabytków</p>		<p>7. Opracowanie karty (autor, data i podpis) Andrzej Filipiuk, luty 2018,</p>


<p style="text-align: center;">GEZ</p>	<p style="text-align: center;">KARTA ADRESOWA ZABYTKU NIERUCHOMEGO</p>	<p>3. Miejscowość</p> <p>MIĘDZYRZEC PODLASKI</p>
<p>1. Nazwa</p> <p>MŁYN I ELEKTROWNIA, MUROWANE</p>	<p>2. Czas powstania</p> <p>1910 r.,</p>	<p>4. Adres</p> <p>Ul. Brzeska nr 28</p> <p>5. Przynależność administracyjna</p> <ul style="list-style-type: none"> • Województwo <p>lubelskie</p> <ul style="list-style-type: none"> • Powiat <p>bialski</p> <ul style="list-style-type: none"> • Gmina <p>Miejska Międzyrzec Podlaski</p> <p>6. Formy ochrony</p> <p>UCHWAŁA nr XLI/370/2002 Rady Miejskiej Międzyrzecza Podlaskiego z dn. 30.01. 2002 r. w sprawie uchwalenia mpzp miasta Międzyrzecza Podlaskiego</p> <p>Wpis do rejestru zabytków</p> <p>7. Opracowanie karty (autor, data i podpis)</p> <p>Andrzej Filipiuk, luty 2018,</p>
<p>8. Fotografia z opisem wskazującym orientację albo mapa z zaznaczonym stanowiskiem archeologicznym</p> 		


<p style="text-align: center;">GEZ</p>	<p style="text-align: center;">KARTA ADRESOWA ZABYTKU NIERUCHOMEGO</p>	<p>3. Miejscowość MIĘDZYRZEC PODLASKI</p>
<p>1. Nazwa MŁYN, MUROWANY</p>	<p>2. Czas powstania k. XIX w. lub pocz. XX w.</p>	<p>4. Adres Ul. Narutowicza 16, ul. Poprzeczna nr 2</p>
<p>8. Fotografia z opisem wskazującym orientację albo mapa z zaznaczonym stanowiskiem archeologicznym</p> 		<p>5. Przynależność administracyjna</p> <ul style="list-style-type: none"> • Województwo lubelskie • Powiat bialski • Gmina Miejska Międzyrzec Podlaski
		<p>6. Formy ochrony UCHWAŁA nr XLI/370/2002 Rady Miejskiej Międzyrzecza Podlaskiego z dn. 30.01. 2002 r. w sprawie uchwalenia mpzp miasta Międzyrzecza Podlaskiego Wpis do rejestru zabytków</p> <p>7. Opracowanie karty (autor, data i podpis) Andrzej Filipiuk, luty 2018,</p>

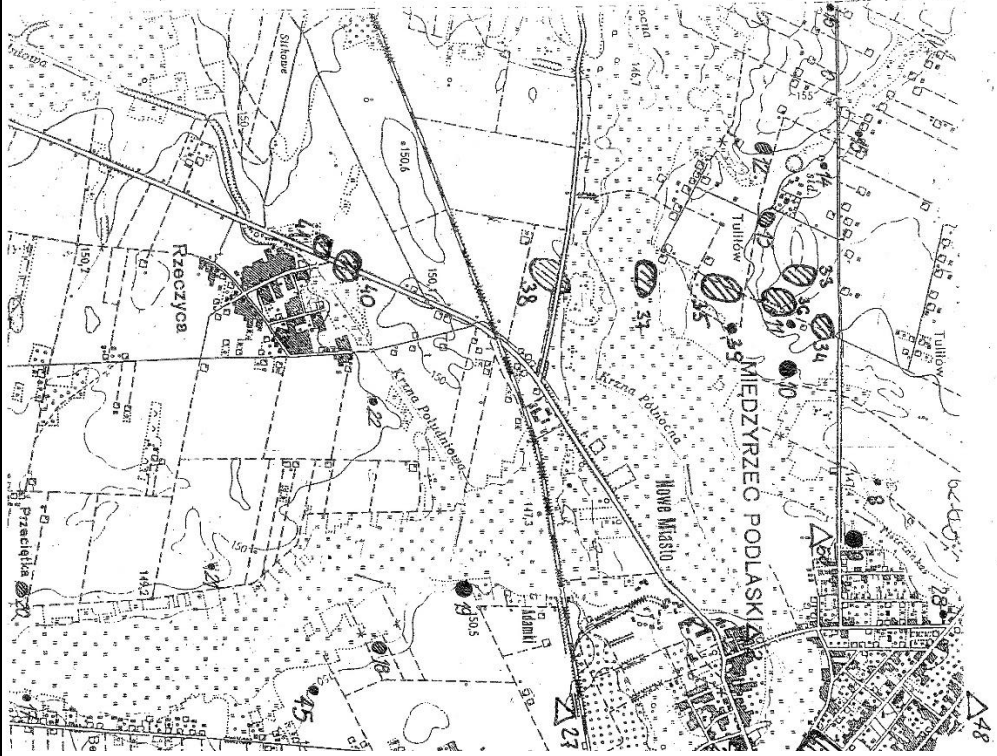
<p style="text-align: center;">GEZ</p>	<p style="text-align: center;">KARTA ADRESOWA ZABYTKU NIERUCHOMEGO</p>	<p>3. Miejscowość MIĘDZYRZEC PODLASKI</p>
<p>1. Nazwa SZCZOTKARNIA, MUROWANA, ob. Liceum Ogólnokształcące i BUDYNEK TOWARZYSZĄCY, MUROWANY</p>	<p>2. Czas powstania 1910 r.,</p>	
<p>8. Fotografia z opisem wskazującym orientację albo mapa z zaznaczonym stanowiskiem archeologicznym</p> 		<p>4. Adres Ul. Lubelska nr 57/59</p> <p>5. Przynależność administracyjna</p> <ul style="list-style-type: none"> • Województwo lubelskie • Powiat bialski • Gmina Miejska Międzyrzec Podlaski <p>6. Formy ochrony UCHWAŁA nr XLI/370/2002 Rady Miejskiej Międzyrzecza Podlaskiego z dn. 30.01. 2002 r. w sprawie uchwalenia mpzp miasta Międzyrzecza Podlaskiego Wpis do rejestru zabytków</p> <p>7. Opracowanie karty (autor, data i podpis) Andrzej Filipiuk, luty 2018,</p>

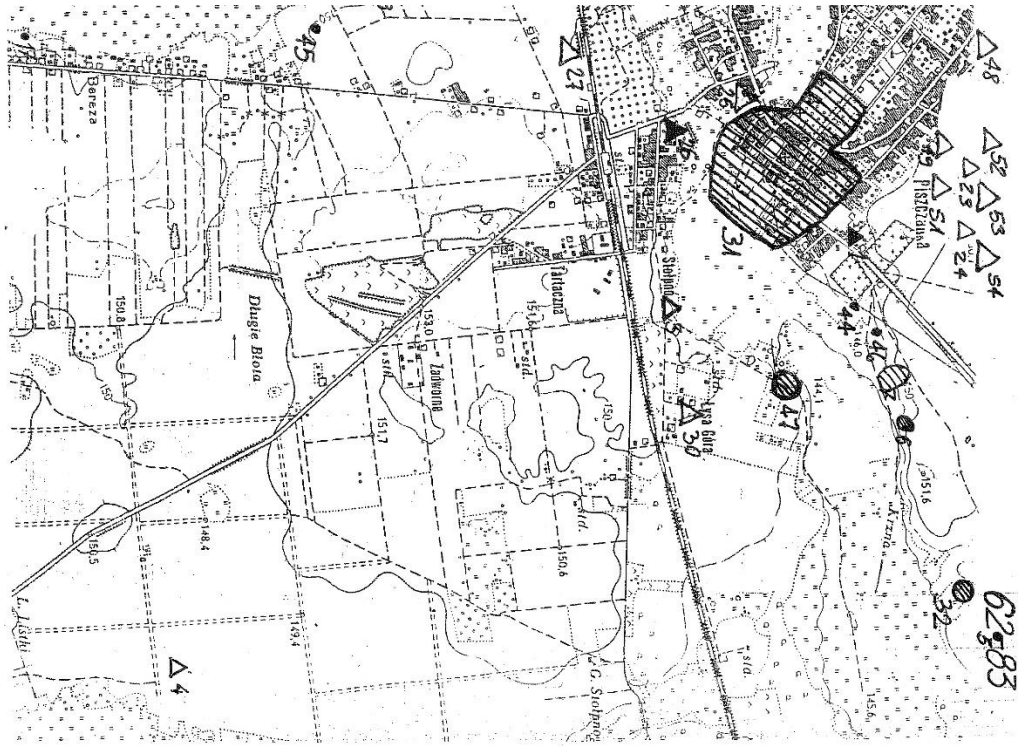
<p style="text-align: center;">GEZ</p>	<p style="text-align: center;">KARTA ADRESOWA ZABYTKU NIERUCHOMEGO</p>	<p>3. Miejscowość</p> <p>MIĘDZYRZEC PODLASKI</p>
<p>1. Nazwa</p> <p>ZAGRODA MŁYNARSKA: D. MŁYN, MUROWANY, DOM NR 196, DREWNIANY</p>	<p>2. Czas powstania</p> <p>I. 20-te XX w.,</p>	
<p>8. Fotografia z opisem wskazującym orientację albo mapa z zaznaczonym stanowiskiem archeologicznym</p> 		<p>4. Adres</p> <p>Ul. Piłsudskiego 196</p> <p>5. Przynależność administracyjna</p> <ul style="list-style-type: none"> • Województwo <p>lubelskie</p> <ul style="list-style-type: none"> • Powiat <p>bialski</p> <ul style="list-style-type: none"> • Gmina <p>Miejska Międzyrzec Podlaski</p> <p>6. Formy ochrony</p> <p>UCHWAŁA nr XLI/370/2002 Rady Miejskiej Międzyrzecza Podlaskiego z dn. 30.01. 2002 r. w sprawie uchwalenia mpzp miasta Międzyrzecza Podlaskiego</p> <p>Wpis do rejestru zabytków</p> <p>7. Opracowanie karty (autor, data i podpis)</p> <p>Andrzej Filipiuk, luty 2018,</p>

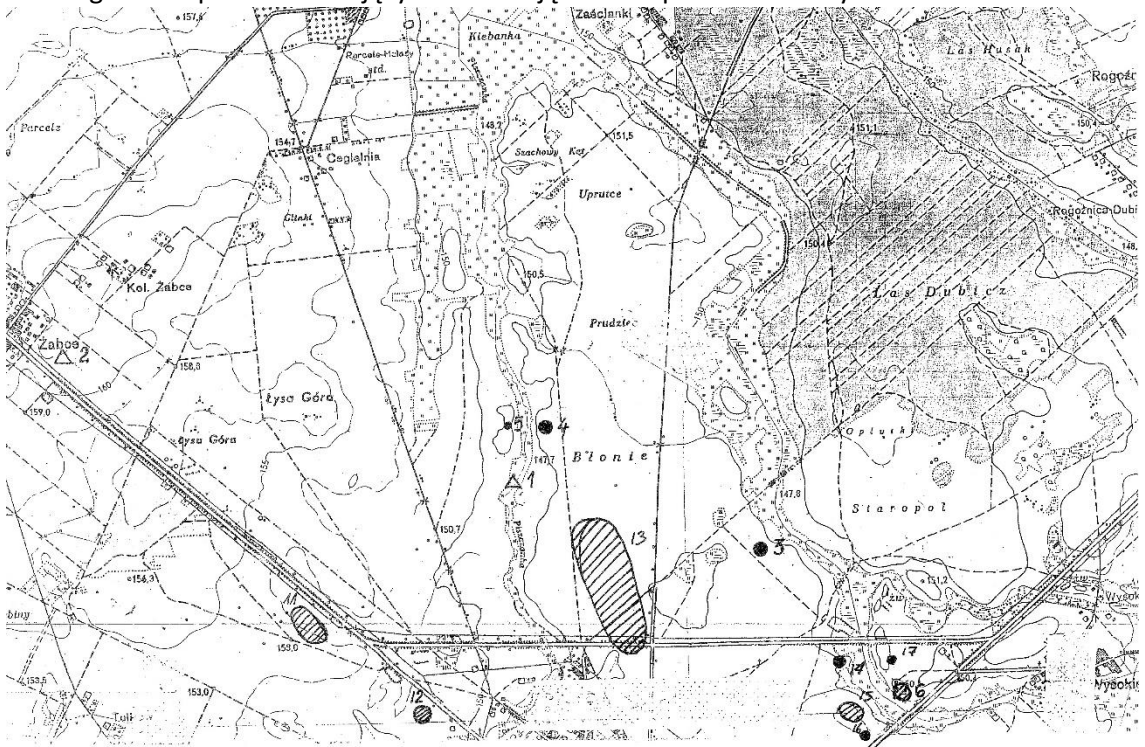
<p style="text-align: center;">GEZ</p>	<p style="text-align: center;">KARTA ADRESOWA ZABYTKU NIERUCHOMEGO</p>	<p>3. Miejscowość</p> <p>MIĘDZYRZEC PODLASKI</p>
<p>1. Nazwa</p> <p>UKŁAD URBANISTYCZNY M. MIĘDZYRZECA PODLASKIEGO : STARE MIASTO</p>	<p>2. Czas powstania</p> <p>XV WIEK</p>	
<p>8. Fotografia z opisem wskazującym orientację albo mapa z zaznaczonym stanowiskiem archeologicznym</p> 		<p>4. Adres</p> <p>5. Przynależność administracyjna</p> <ul style="list-style-type: none"> • Województwo <p>lubelskie</p> <ul style="list-style-type: none"> • Powiat <p>bialski</p> <ul style="list-style-type: none"> • Gmina <p>Miejska Międzyrzec Podlaski</p> <p>6. Formy ochrony</p> <p>UCHWAŁA nr XLI/370/2002 Rady Miejskiej Międzyrzec Podlaskiego z dn. 30.01. 2002 r. w sprawie uchwalenia mpzp miasta Międzyrzec Podlaskiego Wpisany do rejestru zabytków pod nr: A/673</p> <p>7. Opracowanie karty (autor, data i podpis)</p> <p>Andrzej Filipiuk, luty 2018,</p>

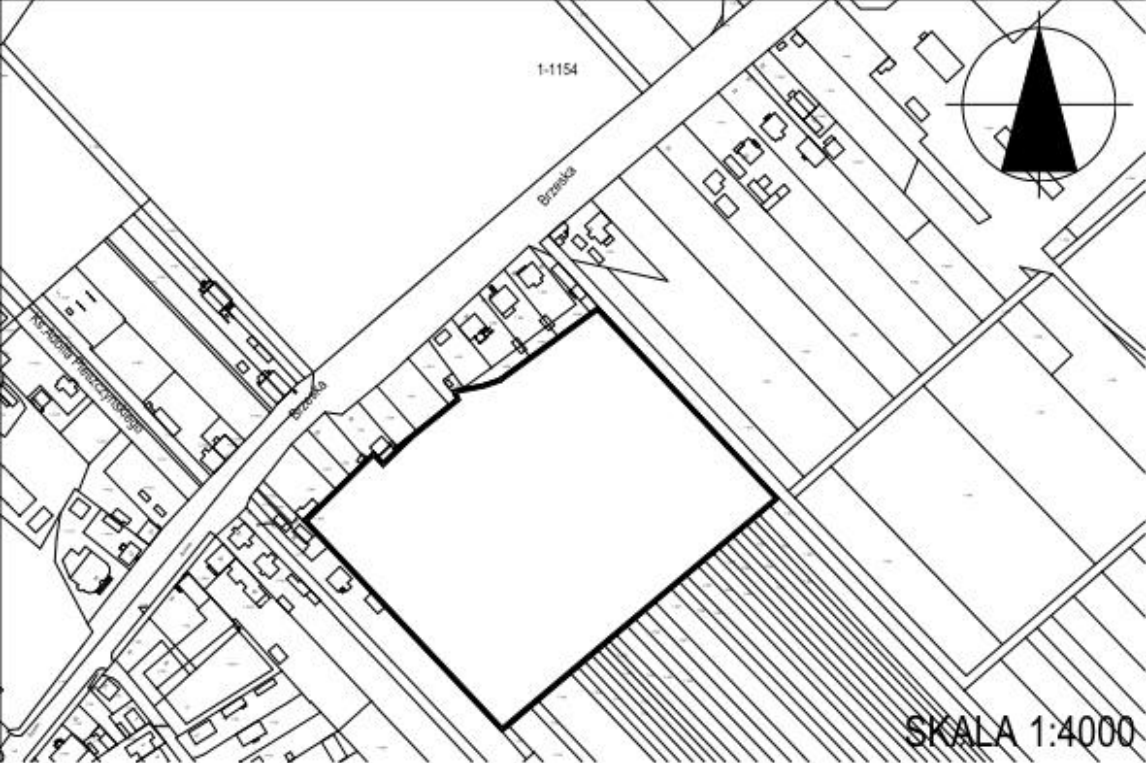
GEZ	KARTA ADRESOWA ZABYTKU NIERUCHOMEGO	<p>3. Miejscowość</p> <p>MIĘDZYRZEC PODLASKI</p>
<p>1. Nazwa</p> <p>Cmentarz żydowski z drzewostanem,</p>	<p>2. Czas powstania</p>	<p>4. Adres:</p> <p>Ul. Brzeska</p>
<p>8. Fotografia z opisem wskazującym orientację albo mapa z zaznaczonym stanowiskiem archeologicznym</p> 		<p>5. Przynależność administracyjna</p> <ul style="list-style-type: none"> • Województwo <p>lubelskie</p> <ul style="list-style-type: none"> • Powiat <p>bialski</p> <ul style="list-style-type: none"> • Gmina <p>Miejska Międzyrzec Podlaski</p>
		<p>6. Formy ochrony</p> <p>UCHWAŁA nr XLI/370/2002 Rady Miejskiej Międzyrzecza Podlaskiego z dn. 30.01. 2002 r. w sprawie uchwalenia mpzp miasta Międzyrzecza Podlaskiego</p> <p>Wpisany do rejestru zabytków pod nr: A/1286</p>
		<p>7. Opracowanie karty (autor, data i podpis)</p> <p>Andrzej Filipiuk, luty 2018,</p>

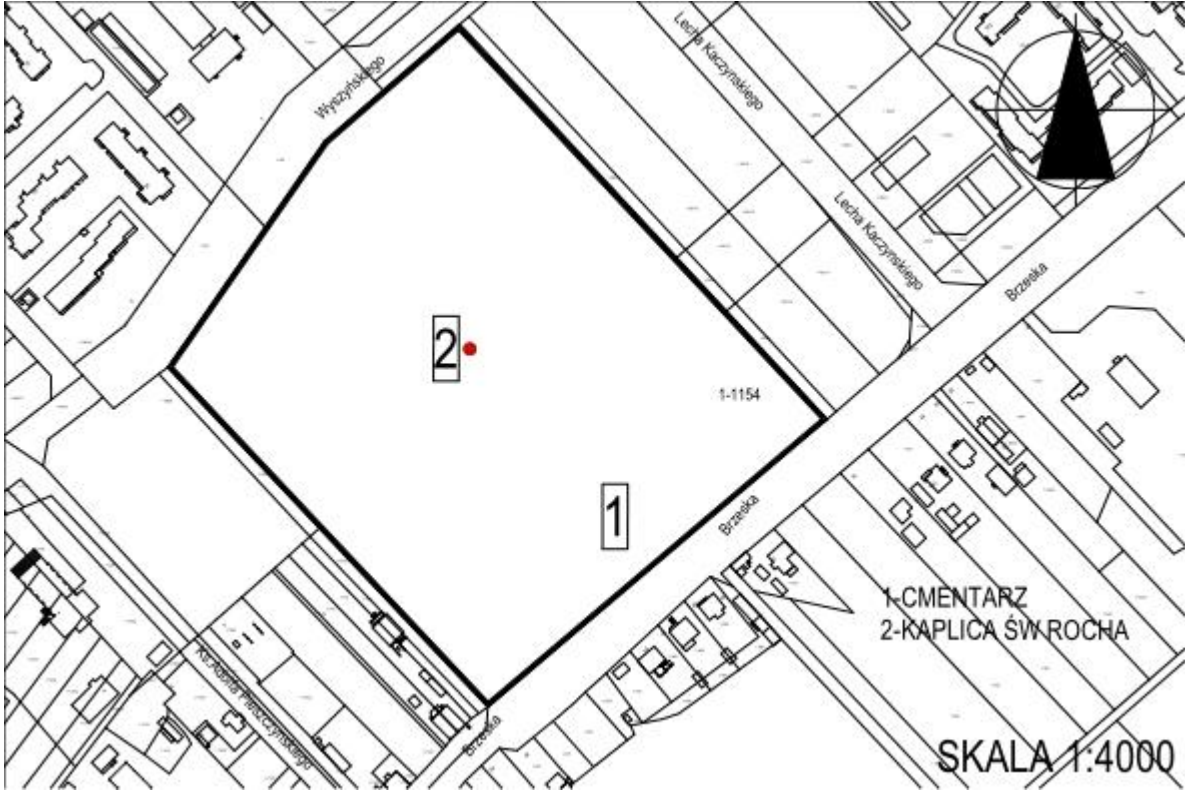
GEZ	KARTA ADRESOWA ZABYTKU NIERUCHOMEGO	<p>3. Miejscowość</p> <p>MIĘDZYRZEC PODLASKI</p>
<p>1. Nazwa</p> <p>CMENTARZ KATOLICKO-UNICKI, PÓŹNIEJ RÓWNIEŻ PRAWOSŁAWNY (OBC. KATOLICKI), WRAZ Z MUREM OGRODZENIOWYM I STARYM DRZEWOSTANEM</p>	<p>2. Czas powstania</p>	<p>4. Adres:</p> <p>UL. Brzeska</p>
<p>8. Fotografia z opisem wskazującym orientację albo mapa z zaznaczonym stanowiskiem archeologicznym</p> 		<p>5. Przynależność administracyjna</p> <ul style="list-style-type: none"> • Województwo <p>lubelskie</p> <ul style="list-style-type: none"> • Powiat <p>bialski</p> <ul style="list-style-type: none"> • Gmina <p>Miejska Międzyrzec Podlaski</p>
		<p>6. Formy ochrony</p> <p>UCHWAŁA nr XLI/370/2002 Rady Miejskiej Międzyrzecza Podlaskiego z dn. 30.01. 2002 r. w sprawie uchwalenia mpzp miasta Międzyrzecza Podlaskiego</p> <p>Wpisany do rejestru zabytków pod nr: A/1281</p>
		<p>7. Opracowanie karty (autor, data i podpis)</p> <p>Andrzej Filipiuk, luty 2018,</p>


<p style="text-align: center;">GEZ</p>	<p style="text-align: center;">KARTA ADRESOWA ZABYTKU NIERUCHOMEGO</p>	<p>3. Miejscowość</p> <p>MIĘDZYRZEC PODLASKI</p>
<p>1. Nazwa</p> <p>STANOWISKA ARCHEOLOGICZNE NA TERENIE MIASTA MIĘDZYRZEC PODLASKIEGO</p>	<p>2. Czas powstania</p>	<p>4. Adres:</p> <p>MIASTO MIĘDZYRZEC PODLASKI</p>
<p>8. Fotografia z opisem wskazującym orientację albo mapa z zaznaczonym stanowiskiem archeologicznym</p> 		<p>5. Przynależność administracyjna</p> <ul style="list-style-type: none"> • Województwo <p>lubelskie</p> <ul style="list-style-type: none"> • Powiat <p>bialski</p> <ul style="list-style-type: none"> • Gmina <p>Miejska Międzyrzec Podlaski</p>
<p>6. Formy ochrony</p> <p>UCHWAŁA nr XLI/370/2002 Rady Miejskiej Międzyrzecza Podlaskiego z dn. 30.01. 2002 r. w sprawie uchwalenia mpzp miasta Międzyrzecza Podlaskiego</p>		<p>7. Opracowanie karty (autor, data i podpis)</p> <p>Andrzej Filipiuk, luty 2018,</p>

<p style="text-align: center;">GEZ</p>	<p style="text-align: center;">KARTA ADRESOWA ZABYTKU NIERUCHOMEGO</p>	<p>3. Miejscowość</p> <p>MIĘDZYRZEC PODLASKI</p>
<p>1. Nazwa</p> <p>STANOWISKA ARCHEOLOGICZNE NA TERENIE MIASTA MIĘDZYRZECA PODLASKIEGO</p>	<p>2. Czas powstania</p>	<p>4. Adres:</p> <p>MIASTO MIĘDZYRZEC PODLASKI</p>
<p>8. Fotografia z opisem wskazującym orientację albo mapa z zaznaczonym stanowiskiem archeologicznym</p> 	<p>5. Przynależność administracyjna</p> <ul style="list-style-type: none"> • Województwo <p>lubelskie</p> <ul style="list-style-type: none"> • Powiat <p>białski</p> <ul style="list-style-type: none"> • Gmina <p>Miejska Międzyrzec Podlaski</p>	
	<p>6. Formy ochrony</p> <p>UCHWAŁA nr XLI/370/2002 Rady Miejskiej Międzyrzec Podlaskiego z dn. 30.01. 2002 r. w sprawie uchwalenia mpzp miasta Międzyrzec Podlaskiego</p> <p>7. Opracowanie karty (autor, data i podpis)</p> <p>Andrzej Filipiuk, luty 2018,</p>	

<p style="text-align: center;">GEZ</p>	<p style="text-align: center;">KARTA ADRESOWA ZABYTKU NIERUCHOMEGO</p>	<p>3. Miejscowość</p> <p>MIĘDZYZRZEC PODLASKI</p>
<p>1. Nazwa</p> <p>STANOWISKA ARCHEOLOGICZNE NA TERENIE MIASTA MIĘDZYZRZECA PODLASKIEGO</p>	<p>2. Czas powstania</p>	
<p>8. Fotografia z opisem wskazującym orientację albo mapa z zaznaczonym stanowiskiem archeologicznym</p> 	<p>4. Adres:</p> <p>MIASTO MIĘDZYZRZEC PODLASKI</p>	
	<p>5. Przynależność administracyjna</p> <ul style="list-style-type: none"> • Województwo lubelskie • Powiat bialski • Gmina Miejska Międzyrzec Podlaski 	
	<p>6. Formy ochrony</p> <p>UCHWAŁA nr XLI/370/2002 Rady Miejskiej Międzyrzecza Podlaskiego z dn. 30.01. 2002 r. w sprawie uchwalenia mpzp miasta Międzyrzecza Podlaskiego</p>	
	<p>7. Opracowanie karty (autor, data i podpis)</p> <p>Andrzej Filipiuk, luty 2018,</p>	


<p style="text-align: center;">GEZ</p>	<p style="text-align: center;">KARTA ADRESOWA ZABYTKU NIERUCHOMEGO</p>	<p>3. Miejscowość</p> <p>MIĘDZYRZEC PODLASKI</p>
<p>1. Nazwa</p> <p>Cmentarz żydowski z drzewostanem,</p>	<p>2. Czas powstania</p>	<p>4. Adres:</p> <p>Ul. Brzeska</p>
<p>8. Fotografia z opisem wskazującym orientację albo mapa z zaznaczonym stanowiskiem archeologicznym</p> 		<p>5. Przynależność administracyjna</p> <ul style="list-style-type: none"> • Województwo <p>lubelskie</p> <ul style="list-style-type: none"> • Powiat <p>bialski</p> <ul style="list-style-type: none"> • Gmina <p>Miejska Międzyrzec Podlaski</p>
		<p>6. Formy ochrony</p> <p>UCHWAŁA nr XLI/370/2002 Rady Miejskiej Międzyrzecza Podlaskiego z dn. 30.01. 2002 r. w sprawie uchwalenia mpzp miasta Międzyrzecza Podlaskiego</p> <p>Wpisany do rejestru zabytków pod nr: A/1286</p>
		<p>7. Opracowanie karty (autor, data i podpis)</p> <p>Andrzej Filipiuk, luty 2018,</p>

<p style="text-align: center;">GEZ</p>	<p style="text-align: center;">KARTA ADRESOWA ZABYTKU NIERUCHOMEGO</p>	<p>3. Miejscowość</p> <p>MIĘDZYRZEC PODLASKI</p>
<p>1. Nazwa</p> <p>CMENTARZ KATOLICKO-UNICKI, PÓŹNIEJ RÓWNIEŻ PRAWOSŁAWNY (OBC. KATOLICKI), WRAZ Z MUREM OGRODZENIOWYM I STARYM DRZEWOSTANEM</p>	<p>2. Czas powstania</p>	<p>4. Adres:</p> <p>UL. Brzeska</p>
<p>8. Fotografia z opisem wskazującym orientację albo mapa z zaznaczonym stanowiskiem archeologicznym</p> 		<p>5. Przynależność administracyjna</p> <ul style="list-style-type: none"> • Województwo <p>lubelskie</p> <ul style="list-style-type: none"> • Powiat <p>białski</p> <ul style="list-style-type: none"> • Gmina <p>Miejska Międzyrzec Podlaski</p>
		<p>6. Formy ochrony</p> <p>UCHWAŁA nr XLI/370/2002 Rady Miejskiej Międzyrzecza Podlaskiego z dn. 30.01. 2002 r. w sprawie uchwalenia mpzp miasta Międzyrzecza Podlaskiego</p> <p>Wpisany do rejestru zabytków pod nr: A/1281</p> <p>7. Opracowanie karty (autor, data i podpis)</p> <p>Andrzej Filipiuk, luty 2018,</p>

GEZ	KARTA ADRESOWA ZABYTKU NIERUCHOMEGO	3. Miejscowość MIĘDZYRZEC PODLASKI
1. Nazwa KAPLICA CMENTARNA P.W. ŚW. ROCHA, MUROWANA, w zespole kościoła rzymsko-katolickiego p.w. św. Józefa	2. Czas powstania 1839r.,	4. Adres Ul. Brzeska
8. Fotografia z opisem wskazującym orientację albo mapa z zaznaczonym stanowiskiem archeologicznym 		5. Przynależność administracyjna <ul style="list-style-type: none"> • Województwo lubelskie • Powiat bialski • Gmina Miejska Międzyrzec Podlaski
		6. Formy ochrony UCHWAŁA nr XLI/370/2002 Rady Miejskiej Międzyrzec Podlaskiego z dn. 30.01. 2002 r. w sprawie uchwalenia mpzp miasta Międzyrzec Podlaskiego Wpis do rejestru zabytków pod nr: A/1644
		7. Opracowanie karty (autor, data i podpis) Andrzej Filipiuk, luty 2018,

<p style="text-align: center;">GEZ</p>	<p style="text-align: center;">KARTA ADRESOWA ZABYTKU NIERUCHOMEGO</p>	<p>3. Miejscowość</p> <p>MIĘDZYRZEC PODLASKI</p>
<p>1. Nazwa</p> <p>OFICYNA, MUROWANA, w zespole pałacowo-parkowym</p>	<p>2. Czas powstania</p> <p>Ok. 1773 r. (II poł. XVIII w.)</p>	
<p>8. Fotografia z opisem wskazującym orientację albo mapa z zaznaczonym stanowiskiem archeologicznym</p> 		<p>4. Adres</p> <p>Ul. Lubelska 65</p> <p>5. Przynależność administracyjna</p> <ul style="list-style-type: none"> • Województwo <p>lubelskie</p> <ul style="list-style-type: none"> • Powiat <p>bialski</p> <ul style="list-style-type: none"> • Gmina <p>Miejska Międzyrzec Podlaski</p> <p>6. Formy ochrony</p> <p>UCHWAŁA nr XLI/370/2002 Rady Miejskiej Międzyrzecza Podlaskiego z dn. 30.01. 2002 r. w sprawie uchwalenia mpzp miasta Międzyrzecza Podlaskiego Wpis do rejestru zabytków pod nr: A/688</p> <p>7. Opracowanie karty (autor, data i podpis)</p> <p>Andrzej Filipiuk, luty 2018,</p>


GEZ	KARTA ADRESOWA ZABYTKU NIERUCHOMEGO	3. Miejscowość MIĘDZYRZEC PODLASKI
1. Nazwa SPICHLERZ, w zespole pałacowo-parkowym	2. Czas powstania Ok. 1890 r. (II poł. XIX w.)	
8. Fotografia z opisem wskazującym orientację albo mapa z zaznaczonym stanowiskiem archeologicznym 		4. Adres Ul. Lubelska 5. Przynależność administracyjna <ul style="list-style-type: none"> • Województwo lubelskie • Powiat bialski • Gmina Miejska Międzyrzec Podlaski 6. Formy ochrony UCHWAŁA nr XLI/370/2002 Rady Miejskiej Międzyrzecza Podlaskiego z dn. 30.01. 2002 r. w sprawie uchwalenia mpzp miasta Międzyrzecza Podlaskiego Wpis do rejestru zabytków pod nr: A/688 7. Opracowanie karty (autor, data i podpis) Andrzej Filipiuk, luty 2018,

GEZ	KARTA ADRESOWA ZABYTKU NIERUCHOMEGO	3. Miejscowość MIĘDZYRZEC PODLASKI
1. Nazwa DWANAŚCIORAK, DREWNIANY, w zespole pałacowo-parkowym	2. Czas powstania Poł. XIX w.	
8. Fotografia z opisem wskazującym orientację albo mapa z zaznaczonym stanowiskiem archeologicznym 		4. Adres Ul. Lubelska nr 122
		5. Przynależność administracyjna <ul style="list-style-type: none"> • Województwo lubelskie • Powiat bialski • Gmina Miejska Międzyrzec Podlaski
		6. Formy ochrony UCHWAŁA nr XLI/370/2002 Rady Miejskiej Międzyrzecza Podlaskiego z dn. 30.01. 2002 r. w sprawie uchwalenia mpzp miasta Międzyrzecza Podlaskiego Wpis do rejestru zabytków pod nr: A/688
		7. Opracowanie karty (autor, data i podpis) Andrzej Filipiuk, luty 2018,

<p style="text-align: center;">GEZ</p>	<p style="text-align: center;">KARTA ADRESOWA ZABYTKU NIERUCHOMEGO</p>	<p>3. Miejscowość MIĘDZYRZEC PODLASKI</p>
<p>1. Nazwa DOM SŁUŻBY PAŁACOWEJ, ob. dom zakonny Sióstr Opatrzności Bożej w zespole pałacowo-parkowym</p>	<p>2. Czas powstania Ok. 1924 r. (I poł. XX w.)</p>	
<p>8. Fotografia z opisem wskazującym orientację albo mapa z zaznaczonym stanowiskiem archeologicznym</p> 		<p>4. Adres Ul. Lubelska nr 69</p> <p>5. Przynależność administracyjna</p> <ul style="list-style-type: none"> • Województwo lubelskie • Powiat bialski • Gmina Miejska Międzyrzec Podlaski <p>6. Formy ochrony UCHWAŁA nr XLI/370/2002 Rady Miejskiej Międzyrzecza Podlaskiego z dn. 30.01. 2002 r. w sprawie uchwalenia mpzp miasta Międzyrzecza Podlaskiego Wpis do rejestru zabytków pod nr : A/688</p> <p>7. Opracowanie karty (autor, data i podpis) Andrzej Filipiuk, luty 2018,</p>

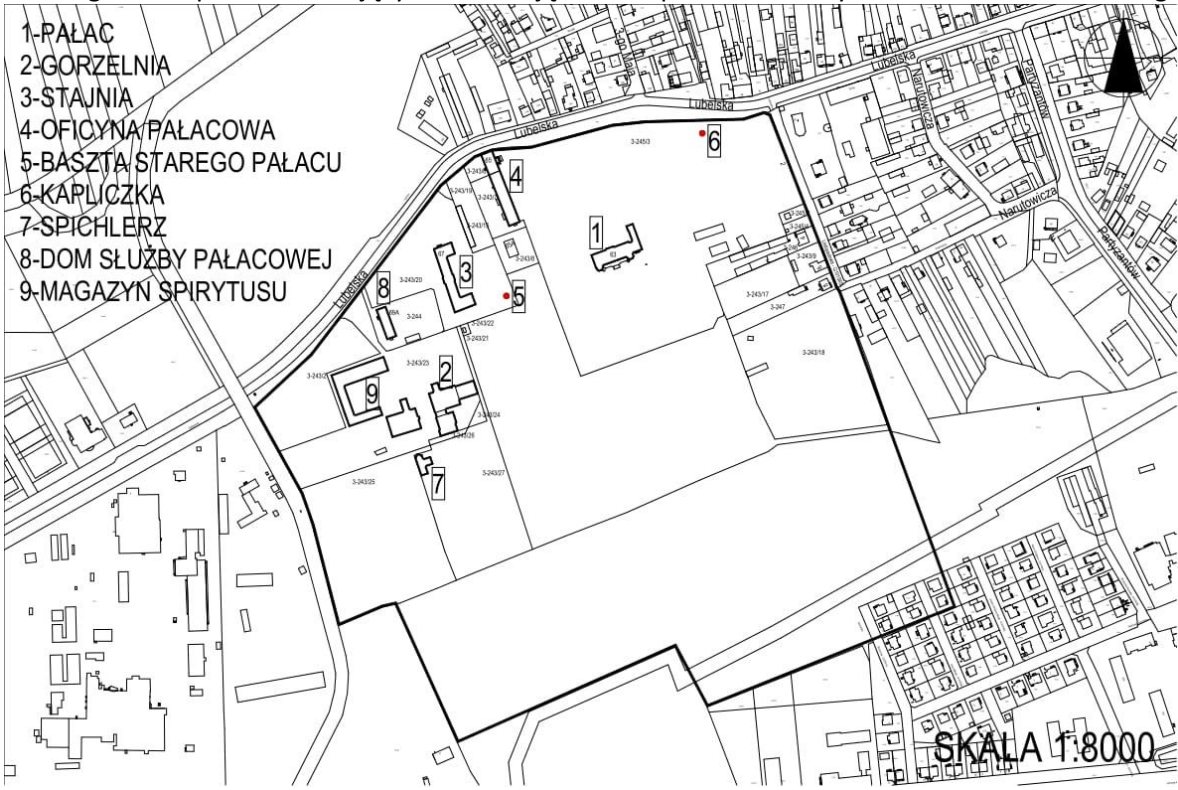
GEZ	KARTA ADRESOWA ZABYTKU NIERUCHOMEGO	3. Miejscowość MIĘDZYRZEC PODLASKI
1. Nazwa WIEŻYCZKA, MUROWANA, w zespole pałacowo-parkowym	2. Czas powstania Ok. 1850 r	
8. Fotografia z opisem wskazującym orientację albo mapa z zaznaczonym stanowiskiem archeologicznym 		4. Adres Ul. Lubelska
		5. Przynależność administracyjna <ul style="list-style-type: none"> • Województwo lubelskie • Powiat bialski • Gmina Miejska Międzyrzec Podlaski
		6. Formy ochrony UCHWAŁA nr XLI/370/2002 Rady Miejskiej Międzyrzec Podlaskiego z dn. 30.01. 2002 r. w sprawie uchwalenia mpzp miasta Międzyrzec Podlaskiego Wpis do rejestru zabytków pod nr: A/688
		7. Opracowanie karty (autor, data i podpis) Andrzej Filipiuk, luty 2018,

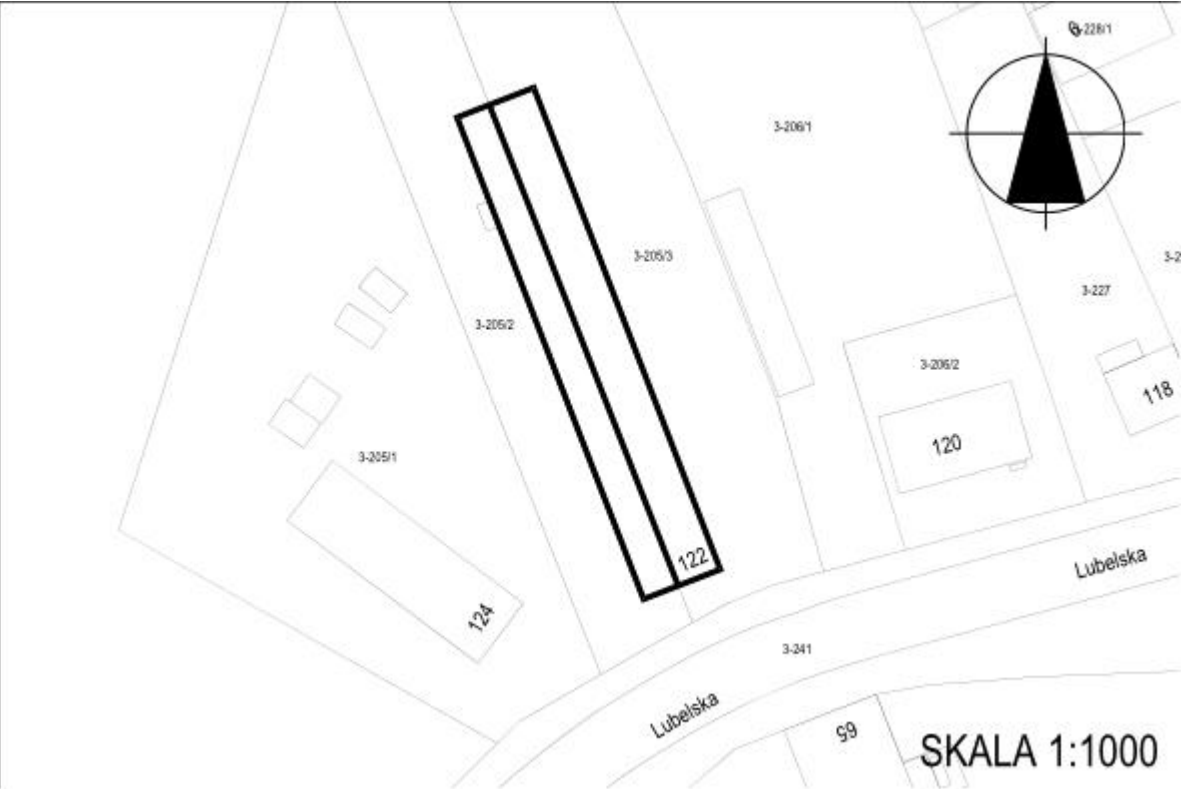
GEZ	KARTA ADRESOWA ZABYTKU NIERUCHOMEGO	3. Miejscowość MIĘDZYRZEC PODLASKI
1. Nazwa GORZELNIA, MUROWANA, w zespole pałacowo-parkowym	2. Czas powstania Ok.1890 r. (II poł. XIX w.)	
8. Fotografia z opisem wskazującym orientację albo mapa z zaznaczonym stanowiskiem archeologicznym 		4. Adres Ul. Lubelska 67A
		5. Przynależność administracyjna <ul style="list-style-type: none"> • Województwo lubelskie • Powiat bialski • Gmina Miejska Międzyrzec Podlaski
		6. Formy ochrony UCHWAŁA nr XLI/370/2002 Rady Miejskiej Międzyrzecza Podlaskiego z dn. 30.01. 2002 r. w sprawie uchwalenia mpzp miasta Międzyrzecza Podlaskiego Wpis do rejestru zabytków pod nr: A/688
		7. Opracowanie karty (autor, data i podpis) Andrzej Filipiuk, luty 2018,

GEZ	KARTA ADRESOWA ZABYTKU NIERUCHOMEGO	<p>3. Miejscowość</p> <p>MIĘDZYRZEC PODLASKI</p>
<p>1. Nazwa</p> <p>MAGAZYN SPIRYTUSOWY, MUROWANY, w zespole pałacowo-parkowym</p>	<p>2. Czas powstania</p> <p>Ok.1890 r. (II poł. XIX w.)</p>	<p>4. Adres</p> <p>Ul. Lubelska 67A</p>
<p>8. Fotografia z opisem wskazującym orientację albo mapa z zaznaczonym stanowiskiem archeologicznym</p> 		<p>5. Przynależność administracyjna</p> <ul style="list-style-type: none"> • Województwo lubelskie • Powiat bialski • Gmina Miejska Międzyrzec Podlaski <p>6. Formy ochrony</p> <p>UCHWAŁA nr XLI/370/2002 Rady Miejskiej Międzyrzec Podlaskiego z dn. 30.01. 2002 r. w sprawie uchwalenia mpzp miasta Międzyrzec Podlaskiego Wpis do rejestru zabytków pod nr: A/688</p> <p>7. Opracowanie karty (autor, data i podpis)</p> <p>Andrzej Filipiuk, luty 2018,</p>


GEZ	KARTA ADRESOWA ZABYTKU NIERUCHOMEGO	3. Miejscowość MIĘDZYRZEC PODLASKI
1. Nazwa PAŁAC, MUROWANY	2. Czas powstania Ok. 1930 r. (I poł. XX w.)	
8. Fotografia z opisem wskazującym orientację albo mapa z zaznaczonym stanowiskiem archeologicznym 		4. Adres Ul. Lubelska 63
		5. Przynależność administracyjna <ul style="list-style-type: none"> • Województwo lubelskie • Powiat bialski • Gmina Miejska Międzyrzec Podlaski
		6. Formy ochrony UCHWAŁA nr XLI/370/2002 Rady Miejskiej Międzyrzecza Podlaskiego z dn. 30.01. 2002 r. w sprawie uchwalenia mpzp miasta Międzyrzecza Podlaskiego Wpis do rejestru zabytków pod nr: A/688
		7. Opracowanie karty (autor, data i podpis) Andrzej Filipiuk, luty 2018,

GEZ	KARTA ADRESOWA ZABYTKU NIERUCHOMEGO	<p>3. Miejscowość</p> <p>MIĘDZYRZEC PODLASKI</p>
<p>1. Nazwa</p> <p>DAWNA STAJNIA I WOZOWNIA (OBECNIE SZKOŁA MUZYCZNA)</p>	<p>2. Czas powstania</p> <p>Ok. 1852 r.</p>	<p>4. Adres</p> <p>Ul. Lubelska 67</p>
<p>8. Fotografia z opisem wskazującym orientację albo mapa z zaznaczonym stanowiskiem archeologicznym</p> 		<p>5. Przynależność administracyjna</p> <ul style="list-style-type: none"> • Województwo lubelskie • Powiat bialski • Gmina Miejska Międzyrzec Podlaski
		<p>6. Formy ochrony</p> <p>UCHWAŁA nr XLI/370/2002 Rady Miejskiej Międzyrzecza Podlaskiego z dn. 30.01. 2002 r. w sprawie uchwalenia mpzp miasta Międzyrzecza Podlaskiego Wpis do rejestru zabytków pod nr: A/688</p>
		<p>7. Opracowanie karty (autor, data i podpis)</p> <p>Andrzej Filipiuk, luty 2018,</p>

<p style="text-align: center;">GEZ</p>	<p style="text-align: center;">KARTA ADRESOWA ZABYTKU NIERUCHOMEGO</p>	<p>3. Miejscowość</p> <p>MIĘDZYRZEC PODLASKI</p>
<p>1. Nazwa</p> <p>ZESPÓŁ PALACOWO-PARKOWY</p>	<p>2. Czas powstania</p>	
<p>8. Fotografia z opisem wskazującym orientację albo mapa z zaznaczonym stanowiskiem archeologicznym</p> 	<p>4. Adres</p> <p>Ul. Lubelska 65</p>	<p>5. Przynależność administracyjna</p> <ul style="list-style-type: none"> • Województwo <p>lubelskie</p> <ul style="list-style-type: none"> • Powiat <p>bialski</p> <ul style="list-style-type: none"> • Gmina <p>Miejska Międzyrzec Podlaski</p>
		<p>6. Formy ochrony</p> <p>UCHWAŁA nr XLI/370/2002 Rady Miejskiej Międzyrzecza Podlaskiego z dn. 30.01. 2002 r. w sprawie uchwalenia mpzp miasta Międzyrzecza Podlaskiego</p> <p>Wpis do rejestru zabytków pod nr: A/688</p> <p>7. Opracowanie karty (autor, data i podpis)</p> <p>Andrzej Filipiuk, luty 2018,</p>


<p style="text-align: center;">GEZ</p>	<p style="text-align: center;">KARTA ADRESOWA ZABYTKU NIERUCHOMEGO</p>	<p>3. Miejscowość MIĘDZYRZEC PODLASKI</p>
<p>1. Nazwa DWANAŚCIORAK, DREWNIANY, w zespole pałacowo-parkowym</p>	<p>2. Czas powstania Poł. XIX w.</p>	<p>4. Adres Ul. Lubelska nr 122</p>
<p>8. Fotografia z opisem wskazującym orientację albo mapa z zaznaczonym stanowiskiem archeologicznym</p> 		<p>5. Przynależność administracyjna</p> <ul style="list-style-type: none"> • Województwo lubelskie • Powiat bialski • Gmina Miejscza Międzyrzec Podlaski
		<p>6. Formy ochrony UCHWAŁA nr XLI/370/2002 Rady Miejskiej Międzyrzecza Podlaskiego z dn. 30.01. 2002 r. w sprawie uchwalenia mpzp miasta Międzyrzecza Podlaskiego Wpis do rejestru zabytków pod nr: A/688</p> <p>7. Opracowanie karty (autor, data i podpis) Andrzej Filipiuk, luty 2018,</p>

<p style="text-align: center;">GEZ</p>	<p style="text-align: center;">KARTA ADRESOWA ZABYTKU NIERUCHOMEGO</p>	<p>3. Miejscowość</p> <p>MIĘDZYRZEC PODLASKI</p>
<p>1. Nazwa</p> <p>POCZTA KONNA, MUROWANA</p>	<p>2. Czas powstania</p> <p>2 ćw. XIX w.</p>	
<p>8. Fotografia z opisem wskazującym orientację albo mapa z zaznaczonym stanowiskiem archeologicznym</p> 		<p>4. Adres</p> <p>Ul. Warszawska nr 34</p> <p>5. Przynależność administracyjna</p> <ul style="list-style-type: none"> • Województwo <p>lubelskie</p> <ul style="list-style-type: none"> • Powiat <p>bialski</p> <ul style="list-style-type: none"> • Gmina <p>Miejska Międzyrzec Podlaski</p> <p>6. Formy ochrony</p> <p>UCHWAŁA nr XLI/370/2002 Rady Miejskiej Międzyrzecza Podlaskiego z dn. 30.01. 2002 r. w sprawie uchwalenia mpzp miasta Międzyrzecza Podlaskiego</p> <p>Wpis do rejestru zabytków pod nr: A/1425</p> <p>7. Opracowanie karty (autor, data i podpis)</p> <p>Andrzej Filipiuk, luty 2018,</p>

GEZ	KARTA ADRESOWA ZABYTKU NIERUCHOMEGO	<p>3. Miejscowość</p> <p>MIĘDZYRZEC PODLASKI</p>
<p>1. Nazwa</p> <p>STAJNIA, MUROWANA, w zespole poczty konnej</p>	<p>2. Czas powstania</p> <p>2 ćw. XIX w.</p>	
<p>8. Fotografia z opisem wskazującym orientację albo mapa z zaznaczonym stanowiskiem archeologicznym</p> 		<p>4. Adres</p> <p>Ul. Warszawska nr 34</p> <p>5. Przynależność administracyjna</p> <ul style="list-style-type: none"> • Województwo <p>lubelskie</p> <ul style="list-style-type: none"> • Powiat <p>białski</p> <ul style="list-style-type: none"> • Gmina <p>Miejska Międzyrzec Podlaski</p> <p>6. Formy ochrony</p> <p>UCHWAŁA nr XLI/370/2002 Rady Miejskiej Międzyrzecza Podlaskiego z dn. 30.01. 2002 r. w sprawie uchwalenia mpzp miasta Międzyrzecza Podlaskiego</p> <p>Wpis do rejestru zabytków pod nr: A/1425</p> <p>7. Opracowanie karty (autor, data i podpis)</p> <p>Andrzej Filipiuk, luty 2018,</p>

GEZ	KARTA ADRESOWA ZABYTKU NIERUCHOMEGO	<p>3. Miejscowość</p> <p>MIĘDZYRZEC PODLASKI</p>
<p>1. Nazwa</p> <p>WOZOWNIA, MUROWANA, w zespole poczty konnej</p>	<p>2. Czas powstania</p> <p>2 ćw. XIX w.</p>	<p>4. Adres</p> <p>Ul. Warszawska nr 34</p>
<p>8. Fotografia z opisem wskazującym orientację albo mapa z zaznaczonym stanowiskiem archeologicznym</p> 		<p>5. Przynależność administracyjna</p> <ul style="list-style-type: none"> • Województwo lubelskie • Powiat białski • Gmina Mięjska Międzyrzec Podlaski
		<p>6. Formy ochrony</p> <p>UCHWAŁA nr XLI/370/2002 Rady Miejskiej Międzyrzec Podlaskiego z dn. 30.01. 2002 r. w sprawie uchwalenia mpzp miasta Międzyrzec Podlaskiego Wpis do rejestru zabytków pod nr :A/1425</p>
		<p>7. Opracowanie karty (autor, data i podpis)</p> <p>Andrzej Filipiuk, luty 2018,</p>

GEZ	KARTA ADRESOWA ZABYTKU NIERUCHOMEGO	3. Miejscowość MIĘDZYRZEC PODLASKI
1. Nazwa SZPITAL ŻYDOWSKI, MUROWANY	2. Czas powstania 1846r.,	
8. Fotografia z opisem wskazującym orientację albo mapa z zaznaczonym stanowiskiem archeologicznym 		4. Adres Ul. Warszawska nr 2
		5. Przynależność administracyjna <ul style="list-style-type: none"> • Województwo lubelskie • Powiat białski • Gmina Mięjska Międzyrzec Podlaski
		6. Formy ochrony UCHWAŁA nr XLI/370/2002 Rady Miejskiej Międzyrzecza Podlaskiego z dn. 30.01. 2002 r. w sprawie uchwalenia mpzp miasta Międzyrzecza Podlaskiego Wpis do rejestru zabytków
		7. Opracowanie karty (autor, data i podpis) Andrzej Filipiuk, luty 2018,


GEZ	KARTA ADRESOWA ZABYTKU NIERUCHOMEGO	3. Miejscowość MIĘDZYRZEC PODLASKI
1. Nazwa SZKOŁA POWSZECHNA, MUROWANA	2. Czas powstania 1924r.,	
8. Fotografia z opisem wskazującym orientację albo mapa z zaznaczonym stanowiskiem archeologicznym 		4. Adres Ul. Warszawska nr 40
		5. Przynależność administracyjna <ul style="list-style-type: none"> • Województwo lubelskie • Powiat bialski • Gmina Mięjska Międzyrzec Podlaski
		6. Formy ochrony UCHWAŁA nr XLI/370/2002 Rady Miejskiej Międzyrzecza Podlaskiego z dn. 30.01. 2002 r. w sprawie uchwalenia mpzp miasta Międzyrzecza Podlaskiego Wpis do rejestru zabytków
		7. Opracowanie karty (autor, data i podpis) Andrzej Filipiuk, luty 2018,

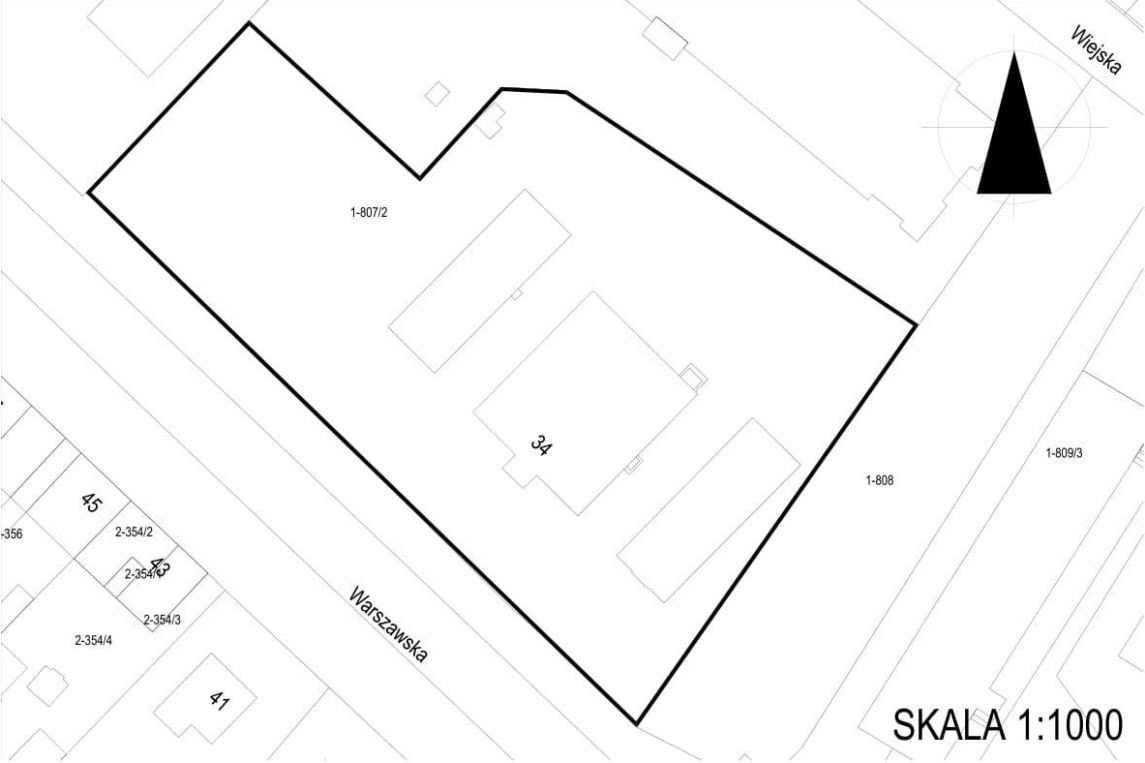
<p style="text-align: center;">GEZ</p>	<p style="text-align: center;">KARTA ADRESOWA ZABYTKU NIERUCHOMEGO</p>	<p>3. Miejscowość</p> <p>MIĘDZYRZEC PODLASKI</p>
<p>1. Nazwa</p> <p>REMIZA STRAŻY POŻARNEJ, MUROWANA</p>	<p>2. Czas powstania</p> <p>1925-1927r.,</p>	<p>4. Adres</p> <p>Ul. Łukowska nr 4, róg ul. Kościelnej</p>
<p>8. Fotografia z opisem wskazującym orientację albo mapa z zaznaczonym stanowiskiem archeologicznym</p> 		<p>5. Przynależność administracyjna</p> <ul style="list-style-type: none"> • Województwo lubelskie • Powiat bialski • Gmina Miejska Międzyrzec Podlaski
<p>6. Formy ochrony</p> <p>UCHWAŁA nr XLI/370/2002 Rady Miejskiej Międzyrzecza Podlaskiego z dn. 30.01. 2002 r. w sprawie uchwalenia mpzp miasta Międzyrzecza Podlaskiego</p> <p>Wpis do rejestru zabytków</p>		<p>7. Opracowanie karty (autor, data i podpis)</p> <p>Andrzej Filipiuk, luty 2018,</p>

GEZ	KARTA ADRESOWA ZABYTKU NIERUCHOMEGO	<p>3. Miejscowość</p> <p>MIĘDZYRZEC PODLASKI</p>
<p>1. Nazwa</p> <p>ODWACH, MUROWANY, ob. Magistrat</p>	<p>2. Czas powstania</p> <p>1838r.,</p>	
<p>8. Fotografia z opisem wskazującym orientację albo mapa z zaznaczonym stanowiskiem archeologicznym</p> 		<p>4. Adres</p> <p>Plac Jana Pawła II nr 3</p> <p>5. Przynależność administracyjna</p> <ul style="list-style-type: none"> • Województwo lubelskie • Powiat bialski • Gmina Miejska Międzyrzec Podlaski <p>6. Formy ochrony</p> <p>UCHWAŁA nr XLI/370/2002 Rady Miejskiej Międzyrzecza Podlaskiego z dn. 30.01. 2002 r. w sprawie uchwalenia mpzp miasta Międzyrzecza Podlaskiego</p> <p>Wpis do rejestru zabytków</p> <p>7. Opracowanie karty (autor, data i podpis)</p> <p>Andrzej Filipiuk, luty 2018,</p>

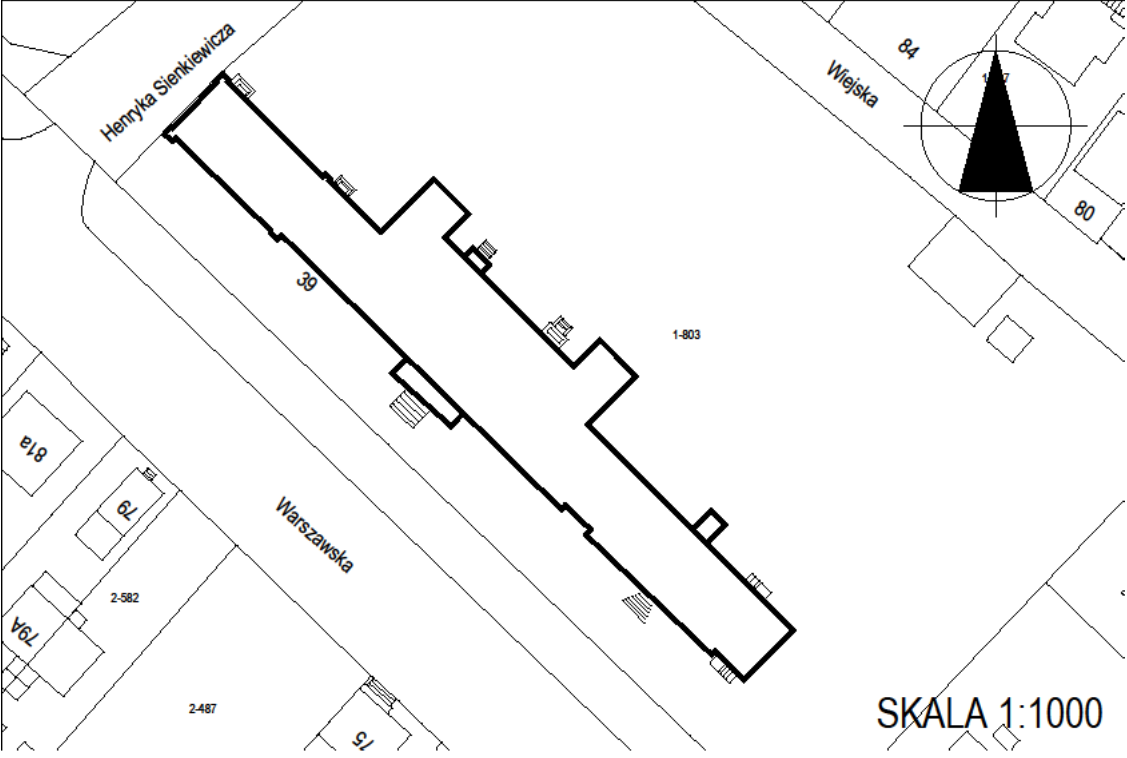
<p style="text-align: center;">GEZ</p>	<p style="text-align: center;">KARTA ADRESOWA ZABYTKU NIERUCHOMEGO</p>	<p>3. Miejscowość</p> <p>MIĘDZYRZEC PODLASKI</p>
<p>1. Nazwa</p> <p>KINO I DOM, MUROWANE</p>	<p>2. Czas powstania</p> <p>1923-1925r.,</p>	
<p>8. Fotografia z opisem wskazującym orientację albo mapa z zaznaczonym stanowiskiem archeologicznym</p> 		<p>4. Adres</p> <p>Ul. Staromiejska nr 30</p> <p>5. Przynależność administracyjna</p> <ul style="list-style-type: none"> • Województwo <p>lubelskie</p> <ul style="list-style-type: none"> • Powiat <p>bialski</p> <ul style="list-style-type: none"> • Gmina <p>Miejska Międzyrzec Podlaski</p> <p>6. Formy ochrony</p> <p>UCHWAŁA nr XLI/370/2002 Rady Miejskiej Międzyrzecza Podlaskiego z dn. 30.01. 2002 r. w sprawie uchwalenia mpzp miasta Międzyrzecza Podlaskiego</p> <p>Wpis do rejestru zabytków</p> <p>7. Opracowanie karty (autor, data i podpis)</p> <p>Andrzej Filipiuk, luty 2018,</p>

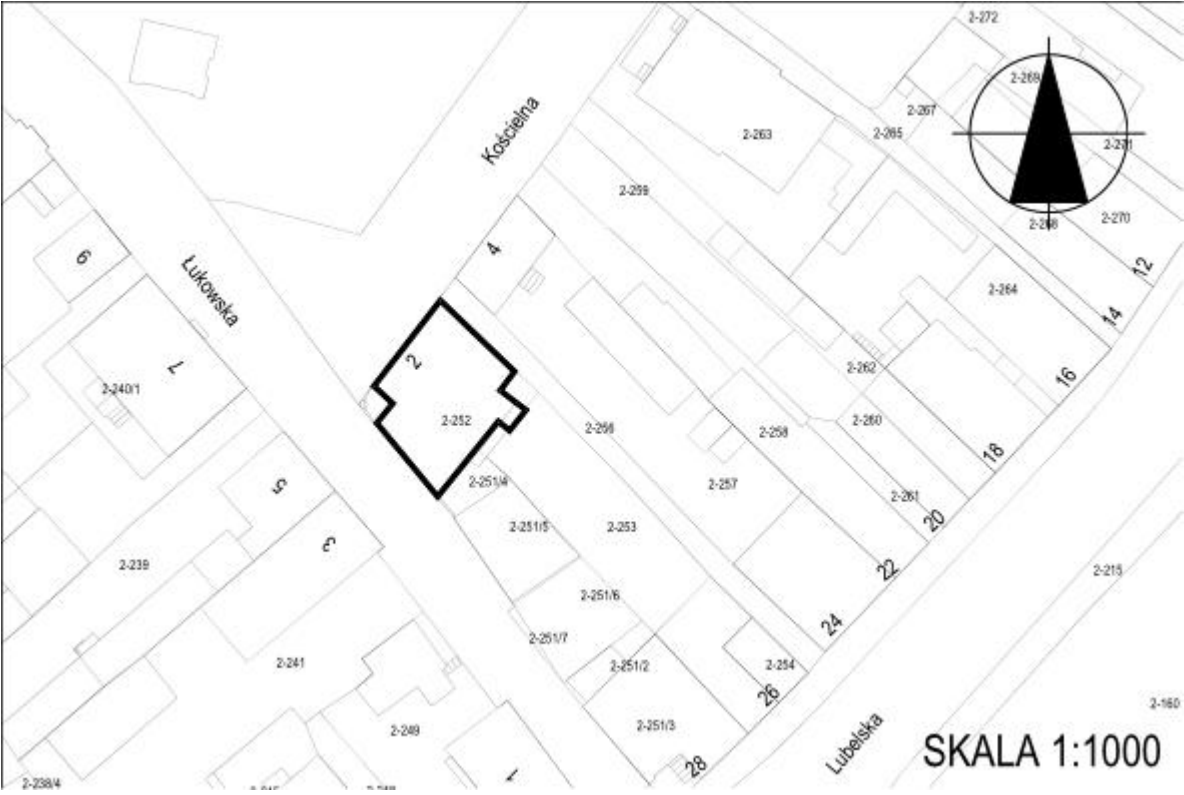
GEZ	KARTA ADRESOWA ZABYTKU NIERUCHOMEGO	3. Miejscowość MIĘDZYRZEC PODLASKI
1. Nazwa DWORZEC KOLEJOWY, MUROWANY	2. Czas powstania 1867r.,	
8. Fotografia z opisem wskazującym orientację albo mapa z zaznaczonym stanowiskiem archeologicznym 		4. Adres Plac Dworcowy 1
		5. Przynależność administracyjna <ul style="list-style-type: none"> • Województwo lubelskie • Powiat bialski • Gmina Mięjska Międzyrzec Podlaski
		6. Formy ochrony UCHWAŁA nr XLI/370/2002 Rady Miejskiej Międzyrzecza Podlaskiego z dn. 30.01. 2002 r. w sprawie uchwalenia mpzp miasta Międzyrzecza Podlaskiego Wpis do rejestru zabytków
		7. Opracowanie karty (autor, data i podpis) Andrzej Filipiuk, luty 2018,

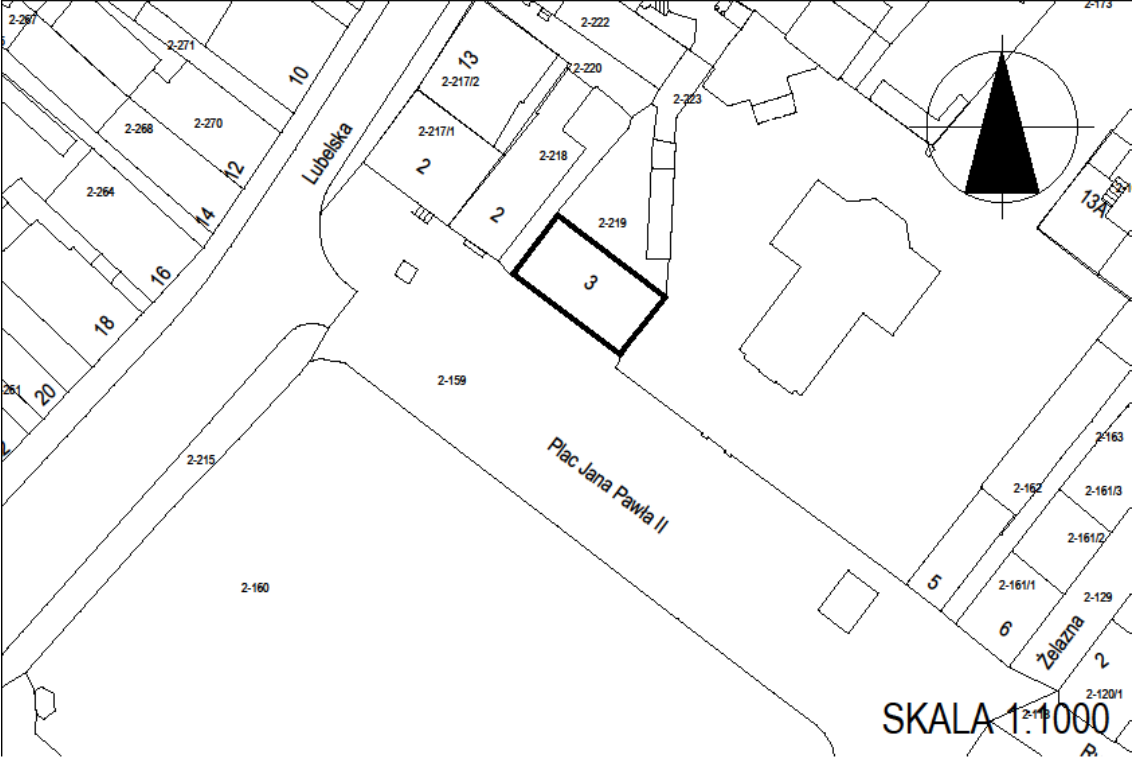
GEZ	KARTA ADRESOWA ZABYTKU NIERUCHOMEGO	<p>3. Miejscowość</p> <p>MIĘDZYRZEC PODLASKI</p>
<p>1. Nazwa</p> <p>DOM MIESZKALNY, DREWNIANY</p>	<p>2. Czas powstania</p> <p>k. XIX w.</p>	<p>4. Adres</p> <p>Plac Dworcowy nr 6</p>
<p>8. Fotografia z opisem wskazującym orientację albo mapa z zaznaczonym stanowiskiem archeologicznym</p> 		<p>5. Przynależność administracyjna</p> <ul style="list-style-type: none"> • Województwo lubelskie • Powiat bialski • Gmina Miejska Międzyrzec Podlaski
		<p>6. Formy ochrony</p> <p>UCHWAŁA nr XLI/370/2002 Rady Miejskiej Międzyrzecza Podlaskiego z dn. 30.01. 2002 r. w sprawie uchwalenia mpzp miasta Międzyrzecza Podlaskiego</p> <p>Wpis do rejestru zabytków</p>
		<p>7. Opracowanie karty (autor, data i podpis)</p> <p>Andrzej Filipiuk, luty 2018,</p>

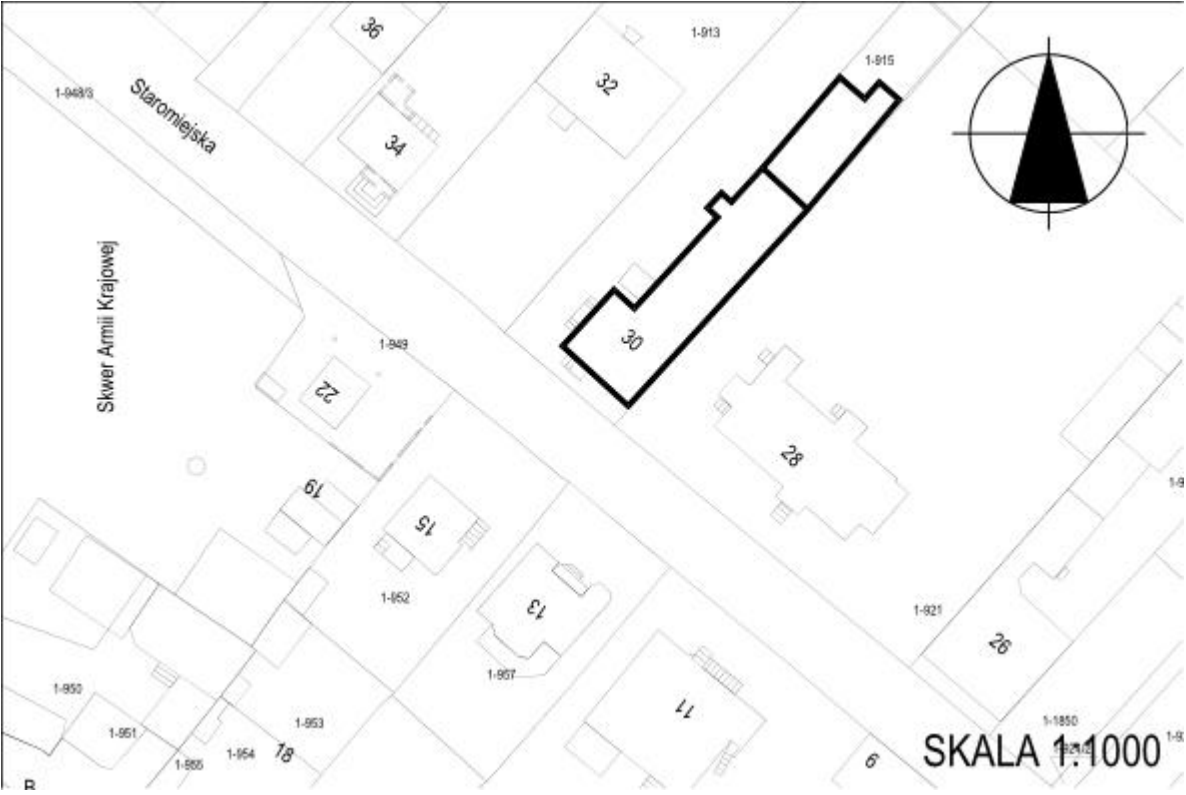
GEZ	KARTA ADRESOWA ZABYTKU NIERUCHOMEGO	3. Miejscowość MIĘDZYRZEC PODLASKI
1. Nazwa ZESPÓŁ POCZTY KONNEJ, MUROWANY	2. Czas powstania 2 ćw. XIX w.	
8. Fotografia z opisem wskazującym orientację albo mapa z zaznaczonym stanowiskiem archeologicznym  <p style="text-align: right; font-weight: bold;">SKALA 1:1000</p>		4. Adres Ul. Warszawska nr 34
		5. Przynależność administracyjna <ul style="list-style-type: none"> • Województwo lubelskie • Powiat białski • Gmina Mięjska Międzyrzec Podlaski
		6. Formy ochrony UCHWAŁA nr XLI/370/2002 Rady Miejskiej Międzyrzecza Podlaskiego z dn. 30.01. 2002 r. w sprawie uchwalenia mpzp miasta Międzyrzecza Podlaskiego Wpis do rejestru zabytków pod nr: A/1425
		7. Opracowanie karty (autor, data i podpis) Andrzej Filipiuk, luty 2018,

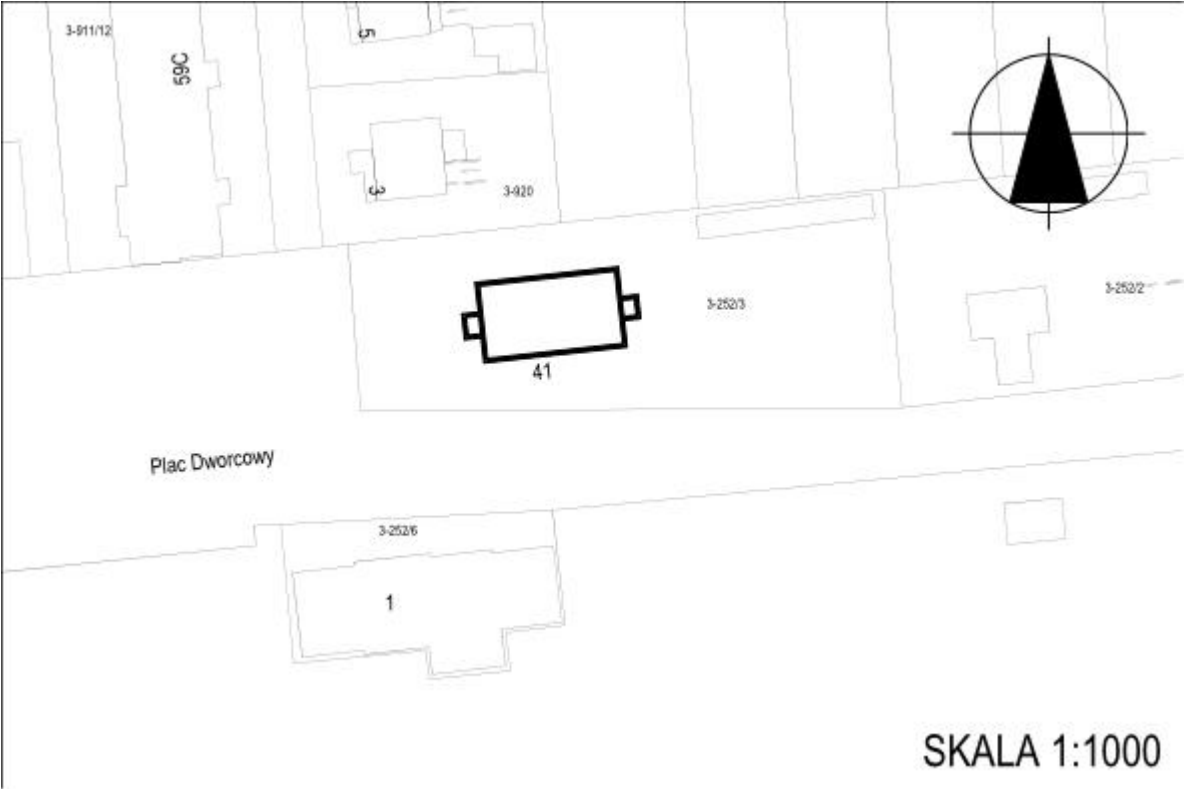
<p style="text-align: center;">GEZ</p>	<p style="text-align: center;">KARTA ADRESOWA ZABYTKU NIERUCHOMEGO</p>	<p>3. Miejscowość</p> <p>MIĘDZYRZEC PODLASKI</p>
<p>1. Nazwa</p> <p>SZPITAL ŻYDOWSKI, MUROWANY</p>	<p>2. Czas powstania</p> <p>1846r.,</p>	
<p>8. Fotografia z opisem wskazującym orientację albo mapa z zaznaczonym stanowiskiem archeologicznym</p>		<p>4. Adres</p> <p>Ul. Warszawska nr 2</p>
		<p>5. Przynależność administracyjna</p> <ul style="list-style-type: none"> • Województwo <p>lubelskie</p> <ul style="list-style-type: none"> • Powiat <p>białski</p> <ul style="list-style-type: none"> • Gmina <p>Miejska Międzyrzec Podlaski</p>
		<p>6. Formy ochrony</p> <p>UCHWAŁA nr XLI/370/2002 Rady Miejskiej Międzyrzecza Podlaskiego z dn. 30.01. 2002 r. w sprawie uchwalenia mpzp miasta Międzyrzecza Podlaskiego</p> <p>Wpis do rejestru zabytków</p>
		<p>7. Opracowanie karty (autor, data i podpis)</p> <p>Andrzej Filipiuk, luty 2018,</p>

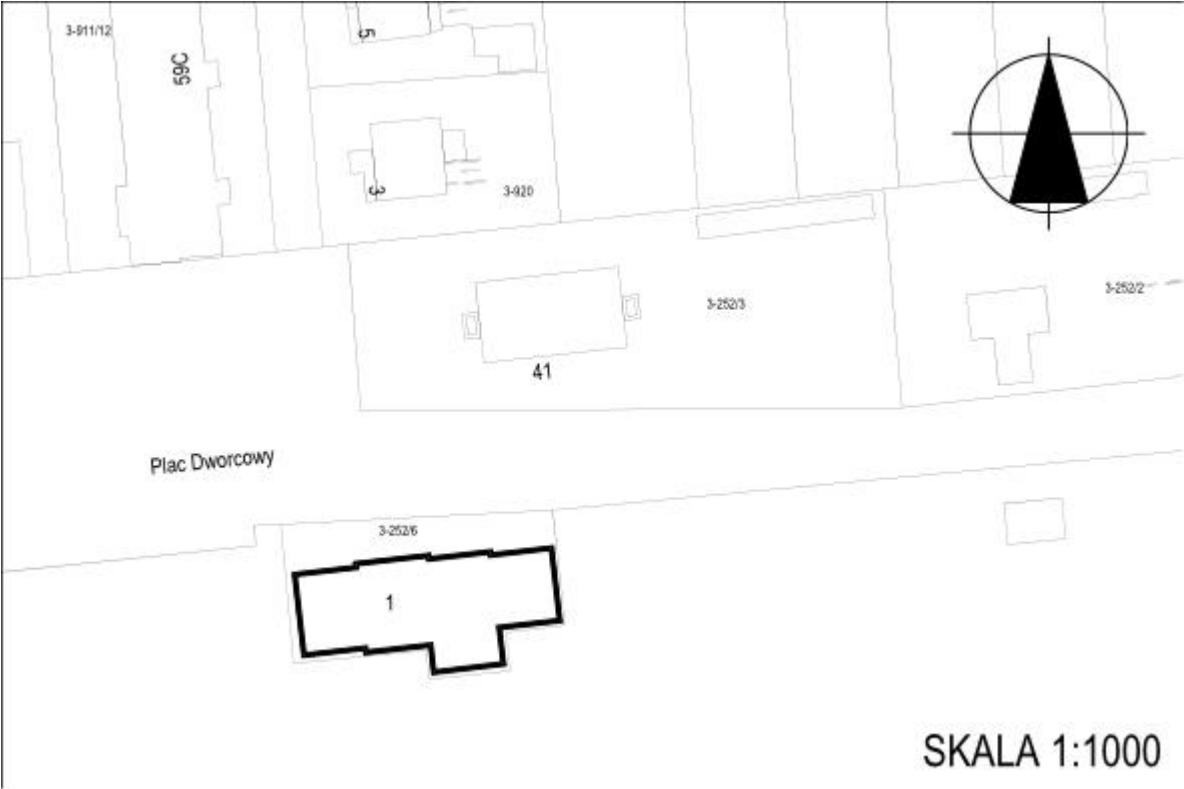
<p style="text-align: center;">GEZ</p>	<p style="text-align: center;">KARTA ADRESOWA ZABYTKU NIERUCHOMEGO</p>	<p>3. Miejscowość MIĘDZYRZEC PODLASKI</p>
<p>1. Nazwa SZKOŁA POWSZECHNA, MUROWANA</p>	<p>2. Czas powstania 1924r.,</p>	<p>4. Adres Ul. Warszawska nr 40</p>
<p>8. Fotografia z opisem wskazującym orientację albo mapa z zaznaczonym stanowiskiem archeologicznym</p>  <p style="text-align: right;">SKALA 1:1000</p>		<p>5. Przynależność administracyjna</p> <ul style="list-style-type: none"> • Województwo lubelskie • Powiat bialski • Gmina Miejska Międzyrzec Podlaski
		<p>6. Formy ochrony UCHWAŁA nr XLI/370/2002 Rady Miejskiej Międzyrzecza Podlaskiego z dn. 30.01. 2002 r. w sprawie uchwalenia mpzp miasta Międzyrzecza Podlaskiego Wpis do rejestru zabytków</p> <p>7. Opracowanie karty (autor, data i podpis) Andrzej Filipiuk, luty 2018,</p>

<p style="text-align: center;">GEZ</p>	<p style="text-align: center;">KARTA ADRESOWA ZABYTKU NIERUCHOMEGO</p>	<p>3. Miejscowość MIĘDZYRZEC PODLASKI</p>
<p>1. Nazwa REMIZA STRAŻY POŻARNEJ, MUROWANA</p>	<p>2. Czas powstania 1925-1927r.,</p>	<p>4. Adres Ul. Łukowska nr 4, róg ul. Kościelnej</p>
<p>8. Fotografia z opisem wskazującym orientację albo mapa z zaznaczonym stanowiskiem archeologicznym</p> 		<p>5. Przynależność administracyjna</p> <ul style="list-style-type: none"> • Województwo lubelskie • Powiat białski • Gmina Mięjska Międzyrzec Podlaski
		<p>6. Formy ochrony UCHWAŁA nr XLI/370/2002 Rady Miejskiej Międzyrzecza Podlaskiego z dn. 30.01. 2002 r. w sprawie uchwalenia mpzp miasta Międzyrzecza Podlaskiego Wpis do rejestru zabytków</p> <p>7. Opracowanie karty (autor, data i podpis) Andrzej Filipiuk, luty 2018,</p>

<p style="text-align: center;">GEZ</p>	<p style="text-align: center;">KARTA ADRESOWA ZABYTKU NIERUCHOMEGO</p>	<p>3. Miejscowość MIĘDZYRZEC PODLASKI</p>
<p>1. Nazwa ODWACH, MUROWANY, ob. Magistrat</p>	<p>2. Czas powstania 1838r.,</p>	<p>4. Adres Plac Jana Pawła II nr 3</p>
<p>8. Fotografia z opisem wskazującym orientację albo mapa z zaznaczonym stanowiskiem archeologicznym</p> 		<p>5. Przynależność administracyjna</p> <ul style="list-style-type: none"> • Województwo lubelskie • Powiat białski • Gmina Miejska Międzyrzec Podlaski
<p>6. Formy ochrony UCHWAŁA nr XLI/370/2002 Rady Miejskiej Międzyrzecza Podlaskiego z dn. 30.01. 2002 r. w sprawie uchwalenia mpzp miasta Międzyrzecza Podlaskiego Wpis do rejestru zabytków</p>		<p>7. Opracowanie karty (autor, data i podpis) Andrzej Filipiuk, luty 2018,</p>

<p style="text-align: center;">GEZ</p>	<p style="text-align: center;">KARTA ADRESOWA ZABYTKU NIERUCHOMEGO</p>	<p>3. Miejscowość MIĘDZYRZEC PODLASKI</p>
<p>1. Nazwa KINO I DOM, MUROWANE</p>	<p>2. Czas powstania 1923-1925r.,</p>	<p>4. Adres Ul. Staromiejska nr 30</p>
<p>8. Fotografia z opisem wskazującym orientację albo mapa z zaznaczonym stanowiskiem archeologicznym</p>  <p style="text-align: right;">SKALA 1:1000</p>		<p>5. Przynależność administracyjna</p> <ul style="list-style-type: none"> • Województwo lubelskie • Powiat białski • Gmina Mięjska Międzyrzec Podlaski
		<p>6. Formy ochrony UCHWAŁA nr XLI/370/2002 Rady Miejskiej Międzyrzecza Podlaskiego z dn. 30.01. 2002 r. w sprawie uchwalenia mpzp miasta Międzyrzecza Podlaskiego Wpis do rejestru zabytków</p> <p>7. Opracowanie karty (autor, data i podpis) Andrzej Filipiuk, luty 2018,</p>

<p style="text-align: center;">GEZ</p>	<p style="text-align: center;">KARTA ADRESOWA ZABYTKU NIERUCHOMEGO</p>	<p>3. Miejscowość MIĘDZYRZEC PODLASKI</p>
<p>1. Nazwa DWORZEC KOLEJOWY, MUROWANY</p>	<p>2. Czas powstania 1867r.,</p>	<p>4. Adres Plac Dworcowy 1</p>
<p>8. Fotografia z opisem wskazującym orientację albo mapa z zaznaczonym stanowiskiem archeologicznym</p>  <p style="text-align: center;">SKALA 1:1000</p>		<p>5. Przynależność administracyjna</p> <ul style="list-style-type: none"> • Województwo lubelskie • Powiat bialski • Gmina Miejska Międzyrzec Podlaski
<p>6. Formy ochrony UCHWAŁA nr XLI/370/2002 Rady Miejskiej Międzyrzecza Podlaskiego z dn. 30.01. 2002 r. w sprawie uchwalenia mpzp miasta Międzyrzecza Podlaskiego Wpis do rejestru zabytków</p>		<p>7. Opracowanie karty (autor, data i podpis) Andrzej Filipiuk, luty 2018,</p>

GEZ	KARTA ADRESOWA ZABYTKU NIERUCHOMEGO	3. Miejscowość MIĘDZYRZEC PODLASKI
1. Nazwa DOM MIESZKALNY, DREWNIANY	2. Czas powstania k. XIX w.	4. Adres Plac Dworcowy nr 6
8. Fotografia z opisem wskazującym orientację albo mapa z zaznaczonym stanowiskiem archeologicznym 		5. Przynależność administracyjna <ul style="list-style-type: none"> • Województwo lubelskie • Powiat bialski • Gmina Miejska Międzyrzec Podlaski
6. Formy ochrony UCHWAŁA nr XLI/370/2002 Rady Miejskiej Międzyrzecza Podlaskiego z dn. 30.01. 2002 r. w sprawie uchwalenia mpzp miasta Międzyrzecza Podlaskiego Wpis do rejestru zabytków		7. Opracowanie karty (autor, data i podpis) Andrzej Filipiuk, luty 2018,


<p style="text-align: center;">GEZ</p>	<p style="text-align: center;">KARTA ADRESOWA ZABYTKU NIERUCHOMEGO</p>	<p>3. Miejscowość</p> <p>MIĘDZYRZEC PODLASKI</p>
<p>1. Nazwa</p> <p>DOM NR 1, MUROWANY</p>	<p>2. Czas powstania</p> <p>k. XVIII w.</p>	
<p>8. Fotografia z opisem wskazującym orientację albo mapa z zaznaczonym stanowiskiem archeologicznym</p> 		<p>4. Adres</p> <p>Plac Jana Pawła II NR 1/Lubelska NR 15</p> <p>5. Przynależność administracyjna</p> <ul style="list-style-type: none"> • Województwo <p>lubelskie</p> <ul style="list-style-type: none"> • Powiat <p>bialski</p> <ul style="list-style-type: none"> • Gmina <p>Miejscowa Międzyrzec Podlaski</p> <p>6. Formy ochrony</p> <p>UCHWAŁA nr XLI/370/2002 Rady Miejskiej Międzyrzecza Podlaskiego z dn. 30.01. 2002 r. w sprawie uchwalenia mpzp miasta Międzyrzecza Podlaskiego</p> <p>Wpis do ewidencji zabytków</p> <p>7. Opracowanie karty (autor, data i podpis)</p> <p>Andrzej Filipiuk, luty 2018,</p>


<p style="text-align: center;">GEZ</p>	<p style="text-align: center;">KARTA ADRESOWA ZABYTKU NIERUCHOMEGO</p>	<p>3. Miejscowość</p> <p>MIĘDZYRZEC PODLASKI</p>
<p>1. Nazwa</p> <p>DOM NR 2 (KAMIENICA Z OFICYNĄ), MUROWANY</p>	<p>2. Czas powstania</p> <p>1828-1831r. , OFICYNA k. XIX w.</p>	
<p>8. Fotografia z opisem wskazującym orientację albo mapa z zaznaczonym stanowiskiem archeologicznym</p> 		<p>4. Adres</p> <p>Plac Jana Pawła II NR 2</p> <p>5. Przynależność administracyjna</p> <ul style="list-style-type: none"> • Województwo <p>lubelskie</p> <ul style="list-style-type: none"> • Powiat <p>bialski</p> <ul style="list-style-type: none"> • Gmina <p>Miejscowość Międzyrzec Podlaski</p> <p>6. Formy ochrony</p> <p>UCHWAŁA nr XLI/370/2002 Rady Miejskiej Międzyrzecza Podlaskiego z dn. 30.01. 2002 r. w sprawie uchwalenia mpzp miasta Międzyrzecza Podlaskiego</p> <p>Wpis do ewidencji zabytków</p> <p>7. Opracowanie karty (autor, data i podpis)</p> <p>Andrzej Filipiuk, luty 2018,</p>

<p style="text-align: center;">GEZ</p>	<p style="text-align: center;">KARTA ADRESOWA ZABYTKU NIERUCHOMEGO</p>	<p>3. Miejscowość</p> <p>MIĘDZYRZEC PODLASKI</p>
<p>1. Nazwa</p> <p>DOM NR 5, MUROWANY</p>	<p>2. Czas powstania</p> <p>1 ćw. XIX w.</p>	<p>4. Adres</p> <p>Plac Jana Pawła II NR 5</p>
<p>8. Fotografia z opisem wskazującym orientację albo mapa z zaznaczonym stanowiskiem archeologicznym</p> 		<p>5. Przynależność administracyjna</p> <ul style="list-style-type: none"> • Województwo lubelskie • Powiat bialski • Gmina Miejska Międzyrzec Podlaski
		<p>6. Formy ochrony</p> <p>UCHWAŁA nr XLI/370/2002 Rady Miejskiej Międzyrzecza Podlaskiego z dn. 30.01. 2002 r. w sprawie uchwalenia mpzp miasta Międzyrzecza Podlaskiego</p> <p>Wpis do ewidencji zabytków</p>
		<p>7. Opracowanie karty (autor, data i podpis)</p> <p>Andrzej Filipiuk, luty 2018,</p>

<p style="text-align: center;">GEZ</p>	<p style="text-align: center;">KARTA ADRESOWA ZABYTKU NIERUCHOMEGO</p>	<p>3. Miejscowość MIĘDZYRZEC PODLASKI</p>
<p>1. Nazwa DOM NR 6, MUROWANY</p>	<p>2. Czas powstania k. XVIII w.</p>	
<p>8. Fotografia z opisem wskazującym orientację albo mapa z zaznaczonym stanowiskiem archeologicznym</p> 		<p>4. Adres Plac Jana Pawła II NR 6</p> <p>5. Przynależność administracyjna</p> <ul style="list-style-type: none"> • Województwo lubelskie • Powiat białski • Gmina Miejscza Międzyrzec Podlaski <p>6. Formy ochrony UCHWAŁA nr XLI/370/2002 Rady Miejskiej Międzyrzecza Podlaskiego z dn. 30.01. 2002 r. w sprawie uchwalenia mpzp miasta Międzyrzecza Podlaskiego Wpis do ewidencji zabytków</p> <p>7. Opracowanie karty (autor, data i podpis) Andrzej Filipiuk, luty 2018,</p>


<p style="text-align: center;">GEZ</p>	<p style="text-align: center;">KARTA ADRESOWA ZABYTKU NIERUCHOMEGO</p>	<p>3. Miejscowość</p> <p>MIĘDZYRZEC PODLASKI</p>
<p>1. Nazwa</p> <p>DOM NR 9, MUROWANY</p>	<p>2. Czas powstania</p> <p>Pocz. XIX w.</p>	
<p>8. Fotografia z opisem wskazującym orientację albo mapa z zaznaczonym stanowiskiem archeologicznym</p> 		<p>4. Adres</p> <p>Plac Jana Pawła II NR 9</p> <p>5. Przynależność administracyjna</p> <ul style="list-style-type: none"> • Województwo lubelskie • Powiat bialski • Gmina Miejska Międzyrzec Podlaski <p>6. Formy ochrony</p> <p>UCHWAŁA nr XLI/370/2002 Rady Miejskiej Międzyrzecza Podlaskiego z dn. 30.01. 2002 r. w sprawie uchwalenia mpzp miasta Międzyrzecza Podlaskiego</p> <p>Wpis do ewidencji zabytków</p> <p>7. Opracowanie karty (autor, data i podpis)</p> <p>Andrzej Filipiuk, luty 2018,</p>

<p style="text-align: center;">GEZ</p>	<p style="text-align: center;">KARTA ADRESOWA ZABYTKU NIERUCHOMEGO</p>	<p>3. Miejscowość</p> <p>MIĘDZYRZEC PODLASKI</p>
<p>1. Nazwa</p> <p>DOM NR 10/11, MUROWANY</p>	<p>2. Czas powstania</p> <p>k. XVIII w.</p>	
<p>8. Fotografia z opisem wskazującym orientację albo mapa z zaznaczonym stanowiskiem archeologicznym</p> 		<p>4. Adres</p> <p>Plac Jana Pawła II NR 10/11</p> <p>5. Przynależność administracyjna</p> <ul style="list-style-type: none"> • Województwo lubelskie • Powiat bialski • Gmina Miejska Międzyrzec Podlaski <p>6. Formy ochrony</p> <p>UCHWAŁA nr XLI/370/2002 Rady Miejskiej Międzyrzecza Podlaskiego z dn. 30.01. 2002 r. w sprawie uchwalenia mpzp miasta Międzyrzecza Podlaskiego</p> <p>Wpis do ewidencji zabytków</p> <p>7. Opracowanie karty (autor, data i podpis)</p> <p>Andrzej Filipiuk, luty 2018,</p>


<p style="text-align: center;">GEZ</p>	<p style="text-align: center;">KARTA ADRESOWA ZABYTKU NIERUCHOMEGO</p>	<p>3. Miejscowość</p> <p>MIĘDZYRZEC PODLASKI</p>
<p>1. Nazwa</p> <p>DOM NR 14, MUROWANY</p>	<p>2. Czas powstania</p> <p>przed 1832</p>	
<p>8. Fotografia z opisem wskazującym orientację albo mapa z zaznaczonym stanowiskiem archeologicznym</p> 		<p>4. Adres</p> <p>Plac Jana Pawła II NR 14</p> <p>5. Przynależność administracyjna</p> <ul style="list-style-type: none"> • Województwo lubelskie • Powiat bialski • Gmina Miejska Międzyrzec Podlaski <p>6. Formy ochrony</p> <p>UCHWAŁA nr XLI/370/2002 Rady Miejskiej Międzyrzecza Podlaskiego z dn. 30.01. 2002 r. w sprawie uchwalenia mpzp miasta Międzyrzecza Podlaskiego</p> <p>Wpis do ewidencji zabytków</p> <p>7. Opracowanie karty (autor, data i podpis)</p> <p>Andrzej Filipiuk, luty 2018,</p>


<p style="text-align: center;">GEZ</p>	<p style="text-align: center;">KARTA ADRESOWA ZABYTKU NIERUCHOMEGO</p>	<p>3. Miejscowość MIĘDZYRZEC PODLASKI</p>
<p>1. Nazwa DOM NR 15, MUROWANY</p>	<p>2. Czas powstania 1 poł. XIX w.</p>	
<p>8. Fotografia z opisem wskazującym orientację albo mapa z zaznaczonym stanowiskiem archeologicznym</p> 		<p>4. Adres Plac Jana Pawła II NR 15</p> <p>5. Przynależność administracyjna</p> <ul style="list-style-type: none"> • Województwo lubelskie • Powiat bialski • Gmina Miejska Międzyrzec Podlaski <p>6. Formy ochrony UCHWAŁA nr XLI/370/2002 Rady Miejskiej Międzyrzecza Podlaskiego z dn. 30.01. 2002 r. w sprawie uchwalenia mpzp miasta Międzyrzecza Podlaskiego Wpis do ewidencji zabytków</p> <p>7. Opracowanie karty (autor, data i podpis) Andrzej Filipiuk, luty 2018,</p>

<p style="text-align: center;">GEZ</p>	<p style="text-align: center;">KARTA ADRESOWA ZABYTKU NIERUCHOMEGO</p>	<p>3. Miejscowość</p> <p>MIĘDZYRZEC PODLASKI</p>
<p>1. Nazwa</p> <p>DOM NR 17, MUROWANY</p>	<p>2. Czas powstania</p> <p>k. XVIII w.</p>	
<p>8. Fotografia z opisem wskazującym orientację albo mapa z zaznaczonym stanowiskiem archeologicznym</p> 		<p>4. Adres</p> <p>Plac Jana Pawła II NR 17 / Jatkowa NR 17</p> <p>5. Przynależność administracyjna</p> <ul style="list-style-type: none"> • Województwo lubelskie • Powiat bialski • Gmina Miejska Międzyrzec Podlaski <p>6. Formy ochrony</p> <p>UCHWAŁA nr XLI/370/2002 Rady Miejskiej Międzyrzecza Podlaskiego z dn. 30.01. 2002 r. w sprawie uchwalenia mpzp miasta Międzyrzecza Podlaskiego</p> <p>Wpis do ewidencji zabytków</p> <p>7. Opracowanie karty (autor, data i podpis)</p> <p>Andrzej Filipiuk, luty 2018,</p>

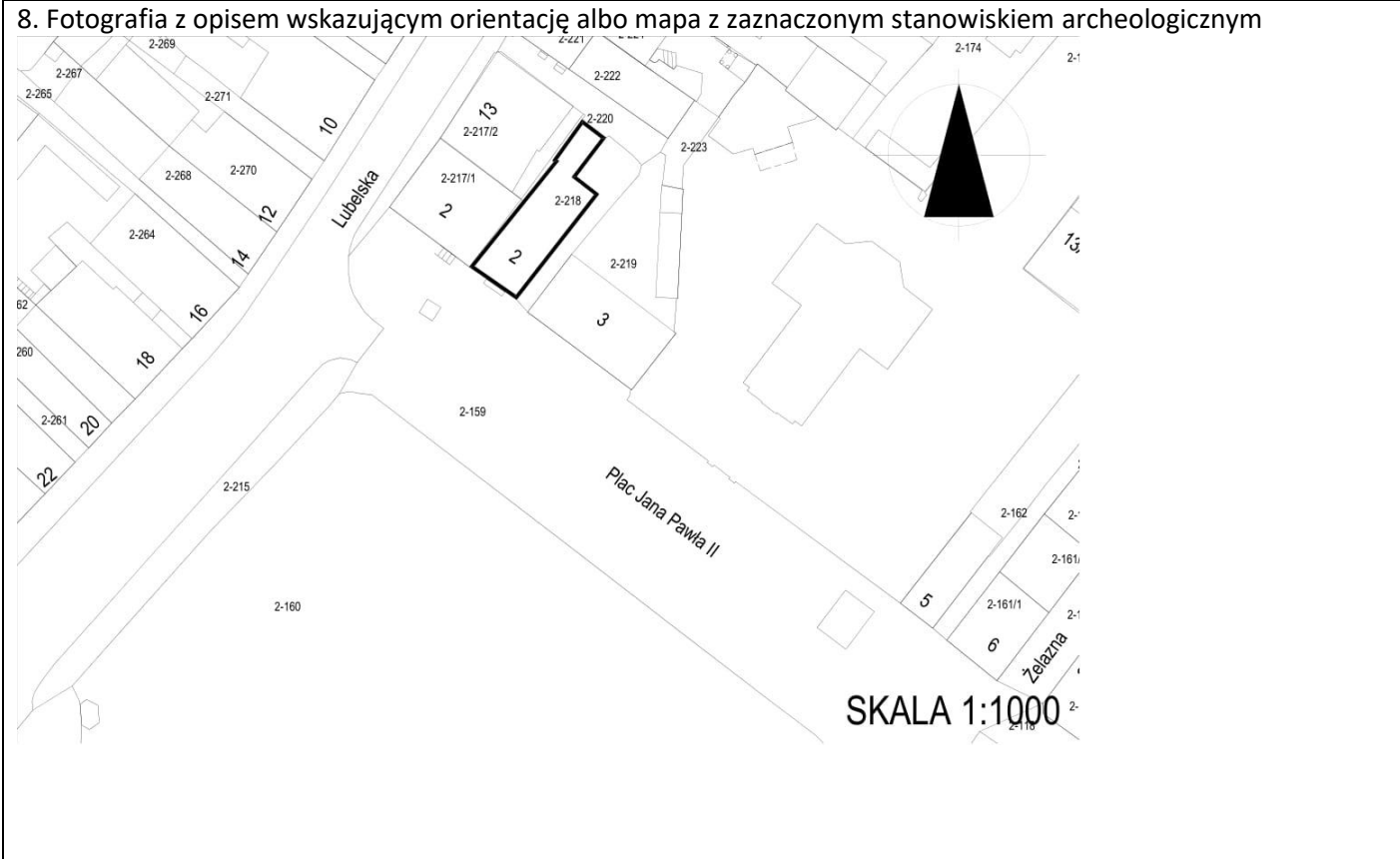
<p style="text-align: center;">GEZ</p>	<p style="text-align: center;">KARTA ADRESOWA ZABYTKU NIERUCHOMEGO</p>	<p>3. Miejscowość</p> <p>MIĘDZYRZEC PODLASKI</p>
<p>1. Nazwa</p> <p>DOM NR 18, MUROWANY</p>	<p>2. Czas powstania</p> <p>4 ćw. XVIII w.</p>	
<p>8. Fotografia z opisem wskazującym orientację albo mapa z zaznaczonym stanowiskiem archeologicznym</p> 		<p>4. Adres</p> <p>Plac Jana Pawła II NR 18 / Jatkowa NR 15</p> <p>5. Przynależność administracyjna</p> <ul style="list-style-type: none"> • Województwo lubelskie • Powiat bialski • Gmina Miejska Międzyrzec Podlaski <p>6. Formy ochrony</p> <p>UCHWAŁA nr XLI/370/2002 Rady Miejskiej Międzyrzecza Podlaskiego z dn. 30.01. 2002 r. w sprawie uchwalenia mpzp miasta Międzyrzecza Podlaskiego</p> <p>Wpis do ewidencji zabytków</p> <p>7. Opracowanie karty (autor, data i podpis)</p> <p>Andrzej Filipiuk, luty 2018,</p>

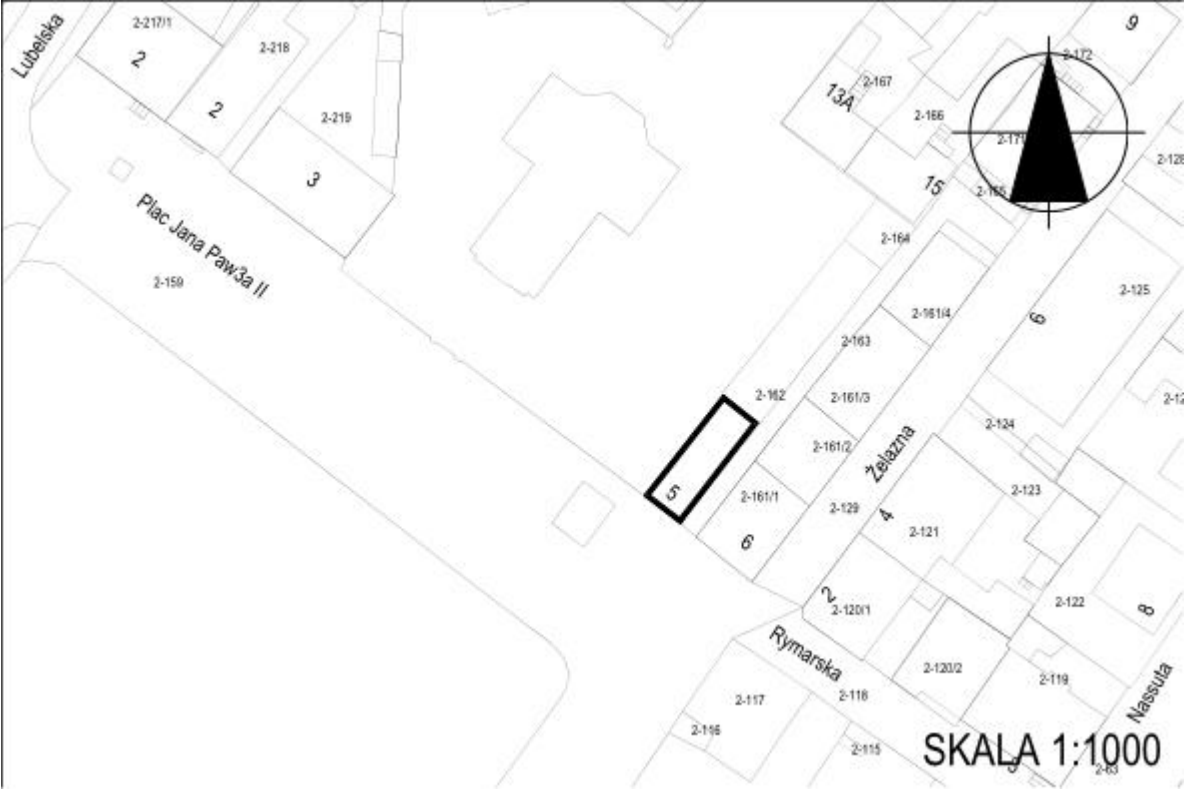
<p style="text-align: center;">GEZ</p>	<p style="text-align: center;">KARTA ADRESOWA ZABYTKU NIERUCHOMEGO</p>	<p>3. Miejscowość MIĘDZYRZEC PODLASKI</p>
<p>1. Nazwa DOM NR 19, MUROWANY</p>	<p>2. Czas powstania 1795-1806r.,</p>	
<p>8. Fotografia z opisem wskazującym orientację albo mapa z zaznaczonym stanowiskiem archeologicznym</p> 		<p>4. Adres Plac Jana Pawła II NR 19 / Jatkowa NR 13</p> <p>5. Przynależność administracyjna</p> <ul style="list-style-type: none"> • Województwo lubelskie • Powiat białski • Gmina Miejscza Międzyrzec Podlaski <p>6. Formy ochrony UCHWAŁA nr XLI/370/2002 Rady Miejskiej Międzyrzecza Podlaskiego z dn. 30.01. 2002 r. w sprawie uchwalenia mpzp miasta Międzyrzecza Podlaskiego Wpis do ewidencji zabytków</p> <p>7. Opracowanie karty (autor, data i podpis) Andrzej Filipiuk, luty 2018,</p>

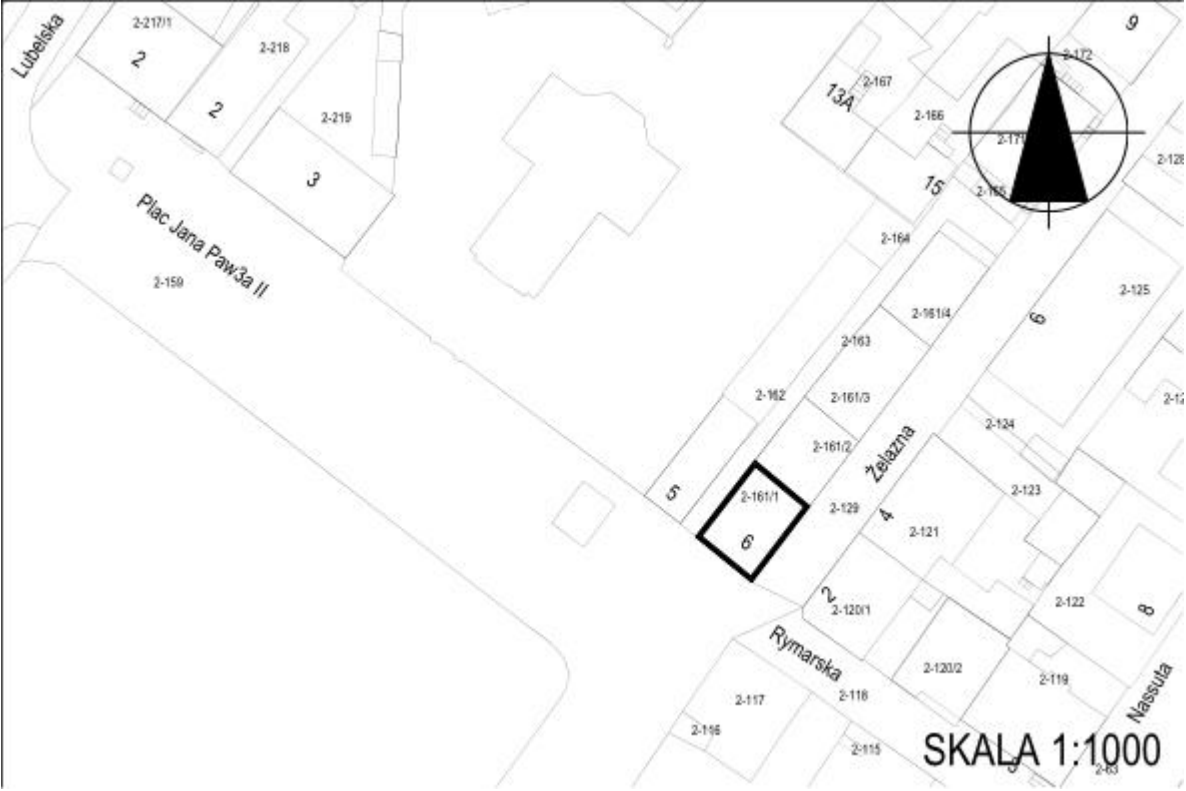
<p style="text-align: center;">GEZ</p>	<p style="text-align: center;">KARTA ADRESOWA ZABYTKU NIERUCHOMEGO</p>	<p>3. Miejscowość MIĘDZYRZEC PODLASKI</p>
<p>1. Nazwa DOM NR 21/22, MUROWANY</p>	<p>2. Czas powstania k. XVIII w.</p>	
<p>8. Fotografia z opisem wskazującym orientację albo mapa z zaznaczonym stanowiskiem archeologicznym</p> 		<p>4. Adres Plac Jana Pawła II NR 21/22</p> <p>5. Przynależność administracyjna</p> <ul style="list-style-type: none"> • Województwo lubelskie • Powiat bialski • Gmina Miejska Międzyrzec Podlaski <p>6. Formy ochrony UCHWAŁA nr XLI/370/2002 Rady Miejskiej Międzyrzecza Podlaskiego z dn. 30.01. 2002 r. w sprawie uchwalenia mpzp miasta Międzyrzecza Podlaskiego Wpis do ewidencji zabytków</p> <p>7. Opracowanie karty (autor, data i podpis) Andrzej Filipiuk, luty 2018,</p>

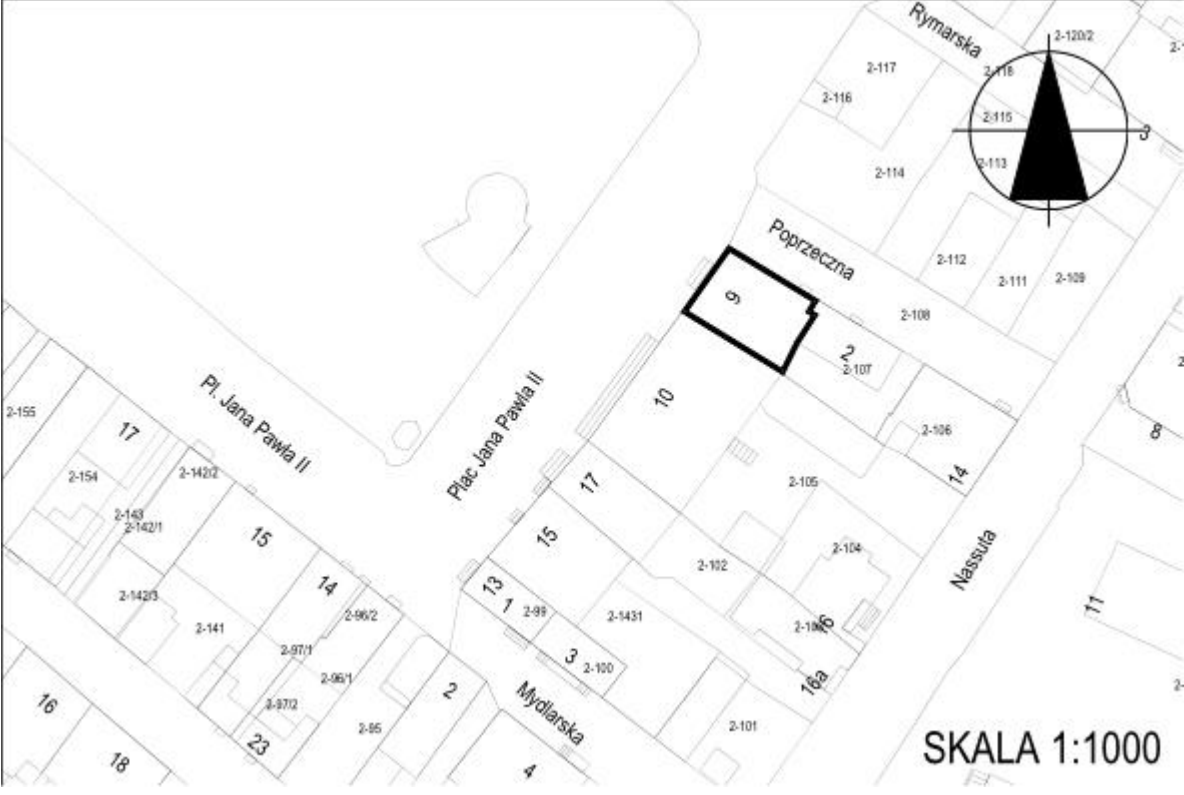
<p style="text-align: center;">GEZ</p>	<p style="text-align: center;">KARTA ADRESOWA ZABYTKU NIERUCHOMEGO</p>	<p>3. Miejscowość</p> <p>MIĘDZYRZEC PODLASKI</p>
<p>1. Nazwa</p> <p>DOM, MUROWANY</p>	<p>2. Czas powstania</p> <p>k. XVIII w., pocz. XIX w., po 1875 r., 1979 r.</p>	
<p>8. Fotografia z opisem wskazującym orientację albo mapa z zaznaczonym stanowiskiem archeologicznym</p> 		<p>4. Adres</p> <p>Plac Jana Pawła II NR 24, Jatkowa 3</p> <p>5. Przynależność administracyjna</p> <ul style="list-style-type: none"> • Województwo lubelskie • Powiat bialski • Gmina Miejska Międzyrzec Podlaski <p>6. Formy ochrony</p> <p>UCHWAŁA nr XLI/370/2002 Rady Miejskiej Międzyrzecza Podlaskiego z dn. 30.01. 2002 r. w sprawie uchwalenia mpzp miasta Międzyrzecza Podlaskiego</p> <p>Wpis do ewidencji zabytków pod nr: A/1039</p> <p>7. Opracowanie karty (autor, data i podpis)</p> <p>Andrzej Filipiuk, luty 2018,</p>

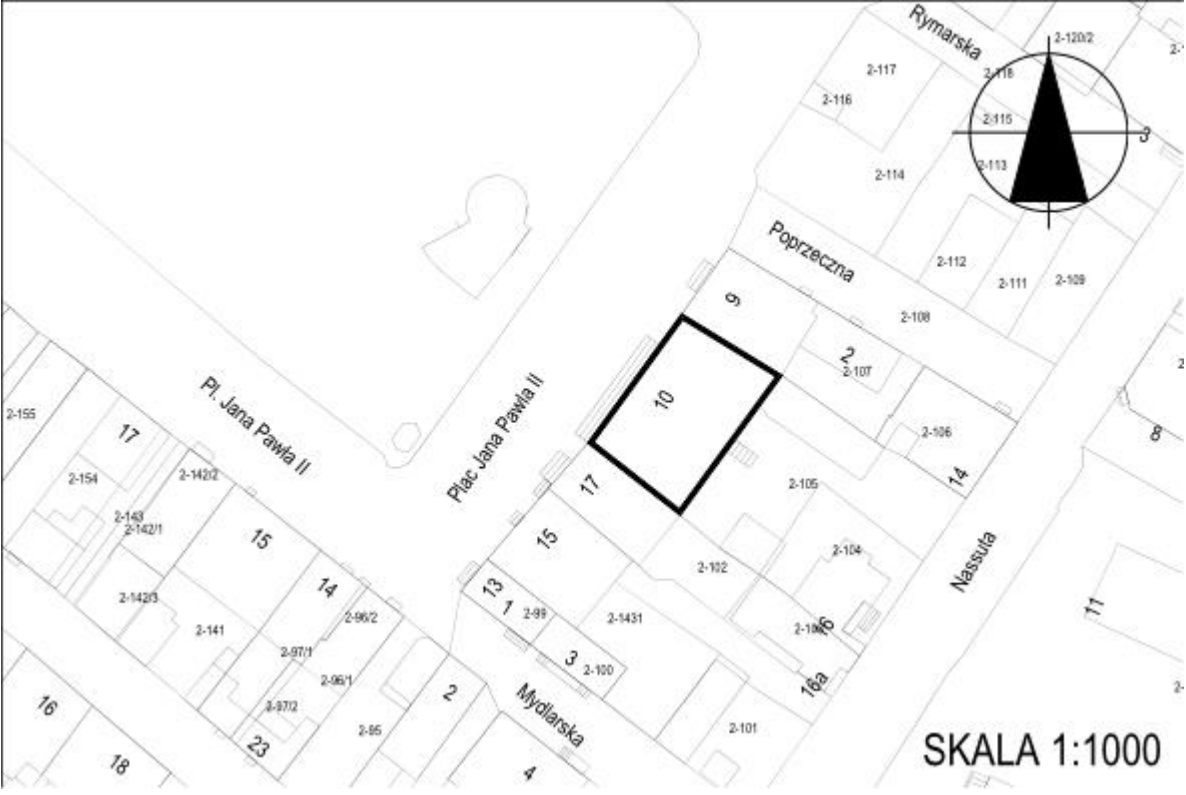
<p style="text-align: center;">GEZ</p>	<p style="text-align: center;">KARTA ADRESOWA ZABYTKU NIERUCHOMEGO</p>	<p>3. Miejscowość MIĘDZYRZEC PODLASKI</p>
<p>1. Nazwa DOM NR 1, MUROWANY</p>	<p>2. Czas powstania k. XVIII w.</p>	<p>4. Adres Plac Jana Pawła II NR 1/Lubelska NR 15</p>
<p>8. Fotografia z opisem wskazującym orientację albo mapa z zaznaczonym stanowiskiem archeologicznym</p>		<p>5. Przynależność administracyjna</p> <ul style="list-style-type: none"> • Województwo lubelskie • Powiat bialski • Gmina Miejska Międzyrzec Podlaski
<p>6. Formy ochrony UCHWAŁA nr XLI/370/2002 Rady Miejskiej Międzyrzecza Podlaskiego z dn. 30.01. 2002 r. w sprawie uchwalenia mpzp miasta Międzyrzecza Podlaskiego Wpis do ewidencji zabytków</p>		<p>7. Opracowanie karty (autor, data i podpis) Andrzej Filipiuk, luty 2018,</p>

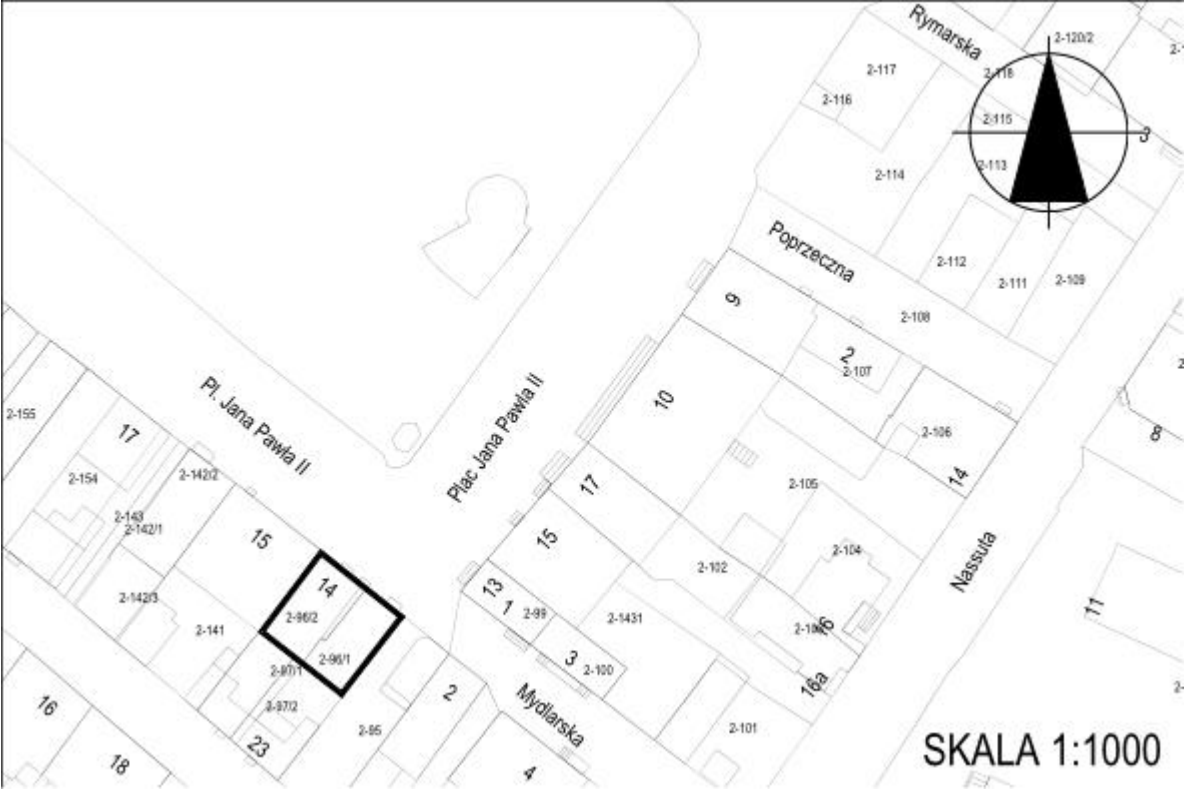
<p style="text-align: center;">GEZ</p>	<p style="text-align: center;">KARTA ADRESOWA ZABYTKU NIERUCHOMEGO</p>	<p>3. Miejscowość MIĘDZYRZEC PODLASKI</p>
<p>1. Nazwa DOM NR 2 (KAMIENICA Z OFICYNĄ), MUROWANY</p>	<p>2. Czas powstania 1828-1831r. , OFICYNA k. XIX w.</p>	<p>4. Adres Plac Jana Pawła II NR 2</p>
<p>8. Fotografia z opisem wskazującym orientację albo mapa z zaznaczonym stanowiskiem archeologicznym</p>  <p style="text-align: right;">SKALA 1:1000</p>	<p>5. Przynależność administracyjna</p> <ul style="list-style-type: none"> • Województwo lubelskie • Powiat bialski • Gmina Miejska Międzyrzec Podlaski 	
	<p>6. Formy ochrony UCHWAŁA nr XLI/370/2002 Rady Miejskiej Międzyrzecza Podlaskiego z dn. 30.01. 2002 r. w sprawie uchwalenia mpzp miasta Międzyrzecza Podlaskiego Wpis do ewidencji zabytków</p>	
	<p>7. Opracowanie karty (autor, data i podpis) Andrzej Filipiuk, luty 2018,</p>	

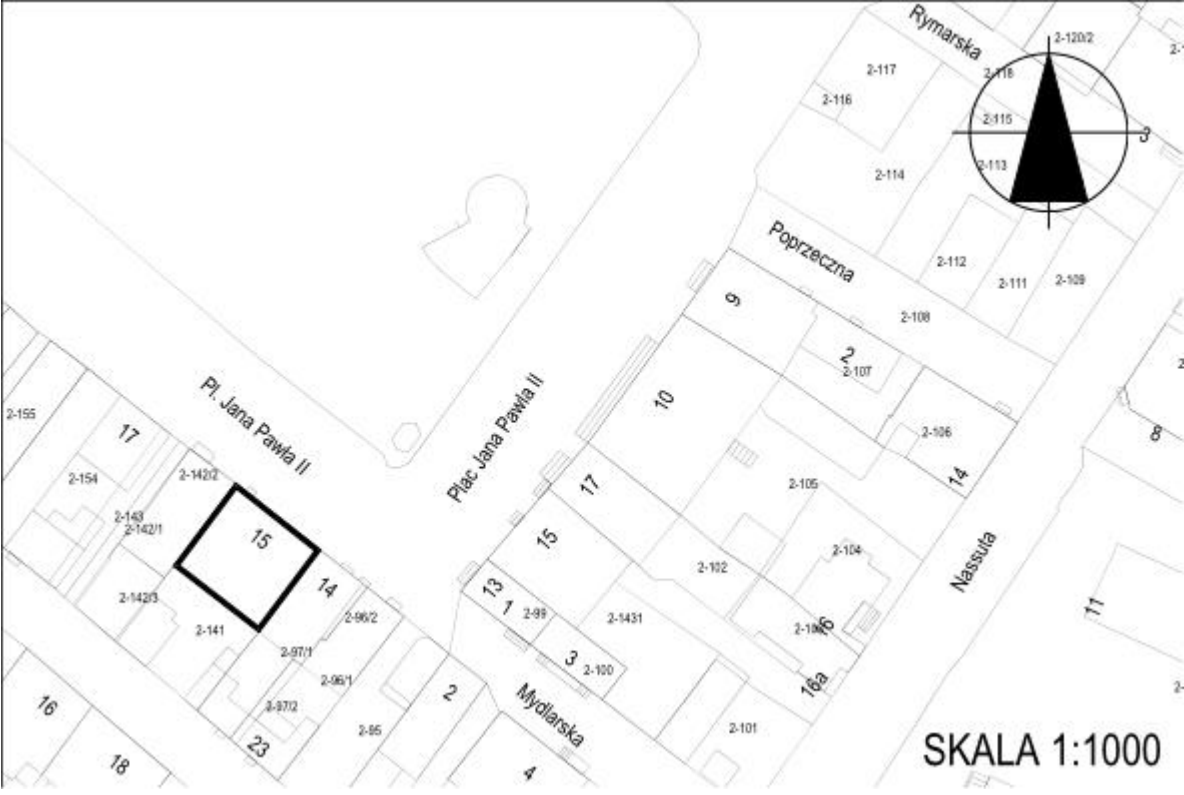
<p style="text-align: center;">GEZ</p>	<p style="text-align: center;">KARTA ADRESOWA ZABYTKU NIERUCHOMEGO</p>	<p>3. Miejscowość</p> <p>MIĘDZYRZEC PODLASKI</p>
<p>1. Nazwa</p> <p>DOM NR 5, MUROWANY</p>	<p>2. Czas powstania</p> <p>1 ćw. XIX w.</p>	<p>4. Adres</p> <p>Plac Jana Pawła II NR 5</p>
<p>8. Fotografia z opisem wskazującym orientację albo mapa z zaznaczonym stanowiskiem archeologicznym</p> 		<p>5. Przynależność administracyjna</p> <ul style="list-style-type: none"> • Województwo <p>lubelskie</p> <ul style="list-style-type: none"> • Powiat <p>białski</p> <ul style="list-style-type: none"> • Gmina <p>Miejska Międzyrzec Podlaski</p>
		<p>6. Formy ochrony</p> <p>UCHWAŁA nr XLI/370/2002 Rady Miejskiej Międzyrzecza Podlaskiego z dn. 30.01. 2002 r. w sprawie uchwalenia mpzp miasta Międzyrzecza Podlaskiego</p> <p>Wpis do ewidencji zabytków</p> <p>7. Opracowanie karty (autor, data i podpis)</p> <p>Andrzej Filipiuk, luty 2018,</p>

<p style="text-align: center;">GEZ</p>	<p style="text-align: center;">KARTA ADRESOWA ZABYTKU NIERUCHOMEGO</p>	<p>3. Miejscowość</p> <p>MIĘDZYRZEC PODLASKI</p>
<p>1. Nazwa</p> <p>DOM NR 6, MUROWANY</p>	<p>2. Czas powstania</p> <p>k. XVIII w.</p>	<p>4. Adres</p> <p>Plac Jana Pawła II NR 6</p>
<p>8. Fotografia z opisem wskazującym orientację albo mapa z zaznaczonym stanowiskiem archeologicznym</p> 		<p>5. Przynależność administracyjna</p> <ul style="list-style-type: none"> • Województwo <p>lubelskie</p> <ul style="list-style-type: none"> • Powiat <p>białski</p> <ul style="list-style-type: none"> • Gmina <p>Miejska Międzyrzec Podlaski</p>
		<p>6. Formy ochrony</p> <p>UCHWAŁA nr XLI/370/2002 Rady Miejskiej Międzyrzecza Podlaskiego z dn. 30.01. 2002 r. w sprawie uchwalenia mpzp miasta Międzyrzecza Podlaskiego</p> <p>Wpis do ewidencji zabytków</p> <p>7. Opracowanie karty (autor, data i podpis)</p> <p>Andrzej Filipiuk, luty 2018,</p>

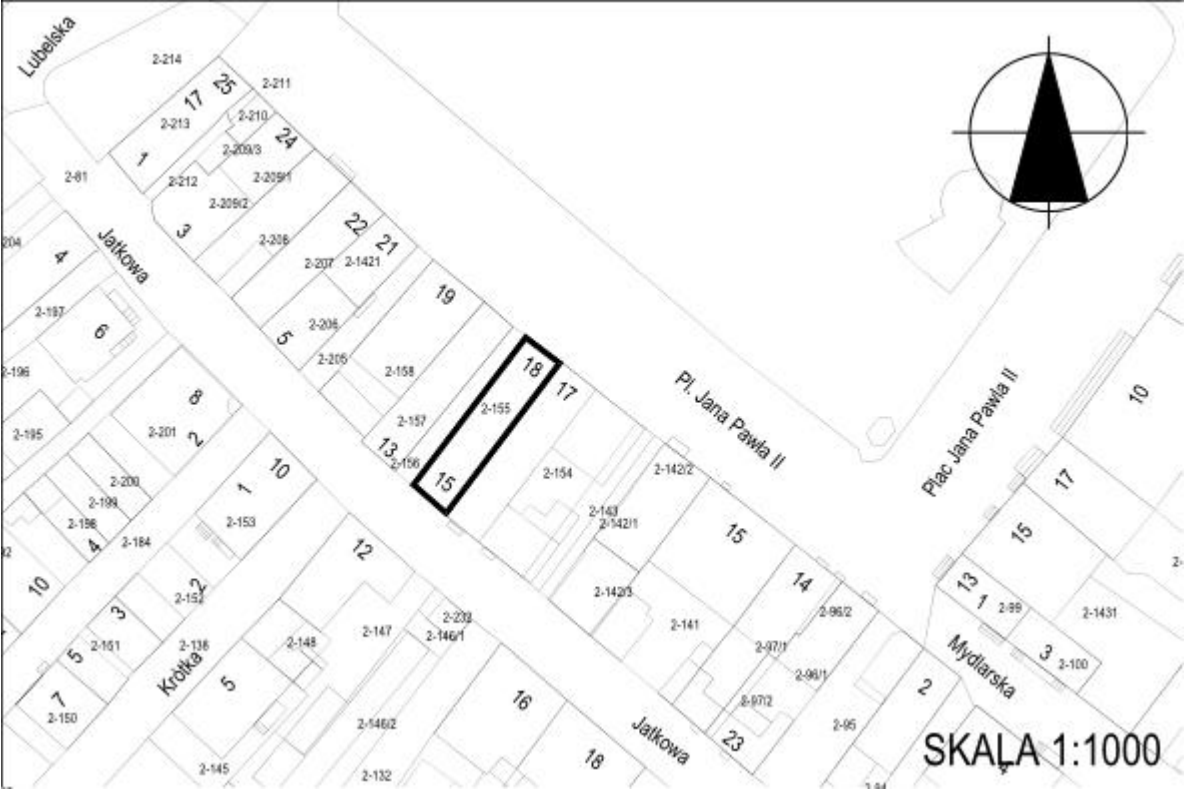
<p style="text-align: center;">GEZ</p>	<p style="text-align: center;">KARTA ADRESOWA ZABYTKU NIERUCHOMEGO</p>	<p>3. Miejscowość</p> <p>MIĘDZYRZEC PODLASKI</p>
<p>1. Nazwa</p> <p>DOM NR 9, MUROWANY</p>	<p>2. Czas powstania</p> <p>Pocz. XIX w.</p>	<p>4. Adres</p> <p>Plac Jana Pawła II NR 9</p>
<p>8. Fotografia z opisem wskazującym orientację albo mapa z zaznaczonym stanowiskiem archeologicznym</p> 		<p>5. Przynależność administracyjna</p> <ul style="list-style-type: none"> • Województwo lubelskie • Powiat bialski • Gmina Miejska Międzyrzec Podlaski <p>6. Formy ochrony</p> <p>UCHWAŁA nr XLI/370/2002 Rady Miejskiej Międzyrzec Podlaskiego z dn. 30.01. 2002 r. w sprawie uchwalenia mpzp miasta Międzyrzec Podlaskiego</p> <p>Wpis do ewidencji zabytków</p> <p>7. Opracowanie karty (autor, data i podpis)</p> <p>Andrzej Filipiuk, luty 2018,</p>

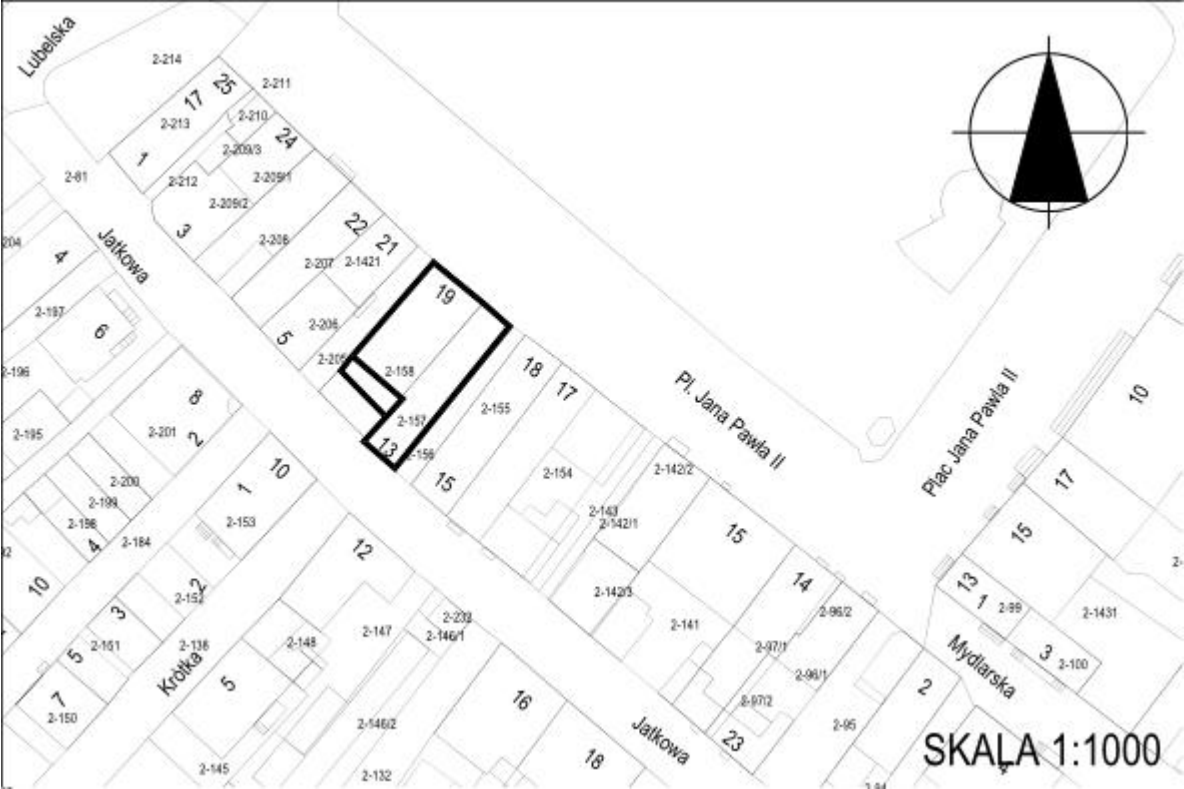
<p style="text-align: center;">GEZ</p>	<p style="text-align: center;">KARTA ADRESOWA ZABYTKU NIERUCHOMEGO</p>	<p>3. Miejscowość</p> <p>MIĘDZYRZEC PODLASKI</p>
<p>1. Nazwa</p> <p>DOM NR 10/11, MUROWANY</p>	<p>2. Czas powstania</p> <p>k. XVIII w.</p>	<p>4. Adres</p> <p>Plac Jana Pawła II NR 10/11</p>
<p>8. Fotografia z opisem wskazującym orientację albo mapa z zaznaczonym stanowiskiem archeologicznym</p> 		<p>5. Przynależność administracyjna</p> <ul style="list-style-type: none"> • Województwo lubelskie • Powiat bialski • Gmina Miejska Międzyrzec Podlaski <p>6. Formy ochrony</p> <p>UCHWAŁA nr XLI/370/2002 Rady Miejskiej Międzyrzecza Podlaskiego z dn. 30.01. 2002 r. w sprawie uchwalenia mpzp miasta Międzyrzecza Podlaskiego</p> <p>Wpis do ewidencji zabytków</p> <p>7. Opracowanie karty (autor, data i podpis)</p> <p>Andrzej Filipiuk, luty 2018,</p>

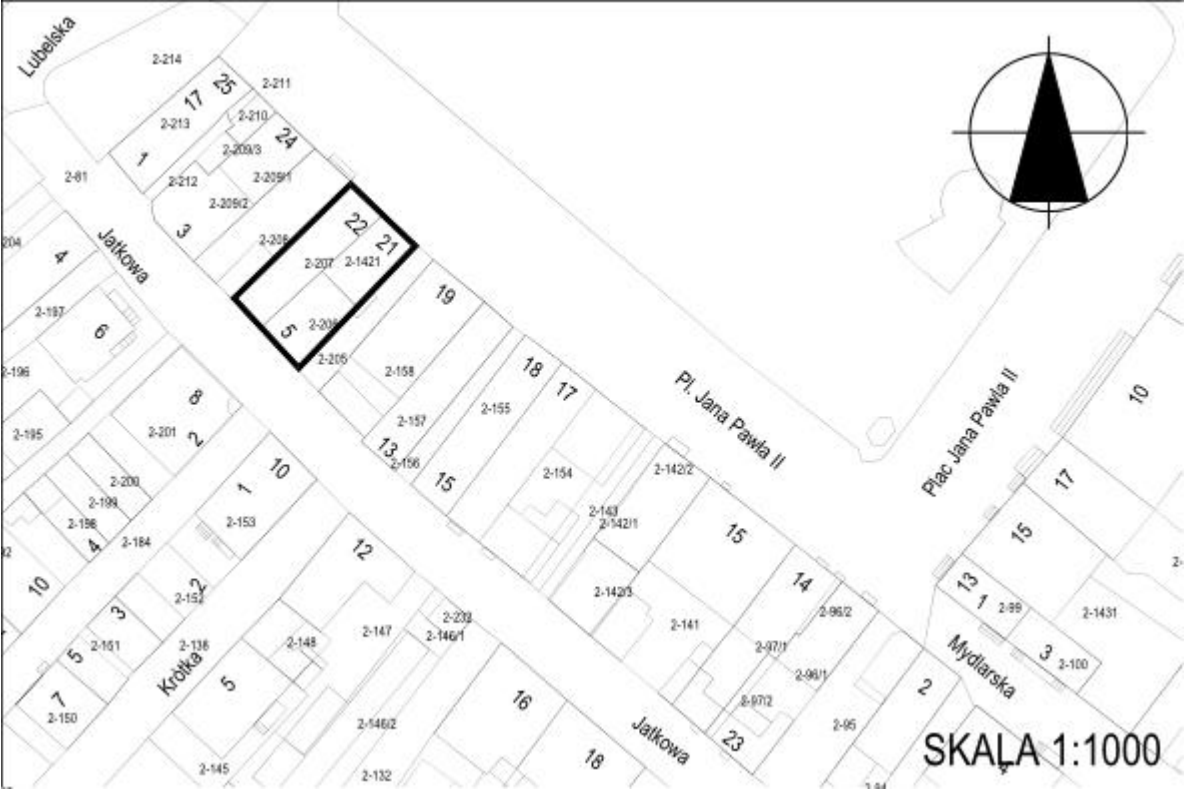
<p style="text-align: center;">GEZ</p>	<p style="text-align: center;">KARTA ADRESOWA ZABYTKU NIERUCHOMEGO</p>	<p>3. Miejscowość</p> <p>MIĘDZYRZEC PODLASKI</p>
<p>1. Nazwa</p> <p>DOM NR 14, MUROWANY</p>	<p>2. Czas powstania</p> <p>przed 1832r.</p>	<p>4. Adres</p> <p>Plac Jana Pawła II NR 14</p>
<p>8. Fotografia z opisem wskazującym orientację albo mapa z zaznaczonym stanowiskiem archeologicznym</p> 		<p>5. Przynależność administracyjna</p> <ul style="list-style-type: none"> • Województwo lubelskie • Powiat bialski • Gmina Miejska Międzyrzec Podlaski
		<p>6. Formy ochrony</p> <p>UCHWAŁA nr XLI/370/2002 Rady Miejskiej Międzyrzec Podlaskiego z dn. 30.01. 2002 r. w sprawie uchwalenia mpzp miasta Międzyrzec Podlaskiego</p> <p>Wpis do ewidencji zabytków</p> <p>7. Opracowanie karty (autor, data i podpis)</p> <p>Andrzej Filipiuk, luty 2018,</p>

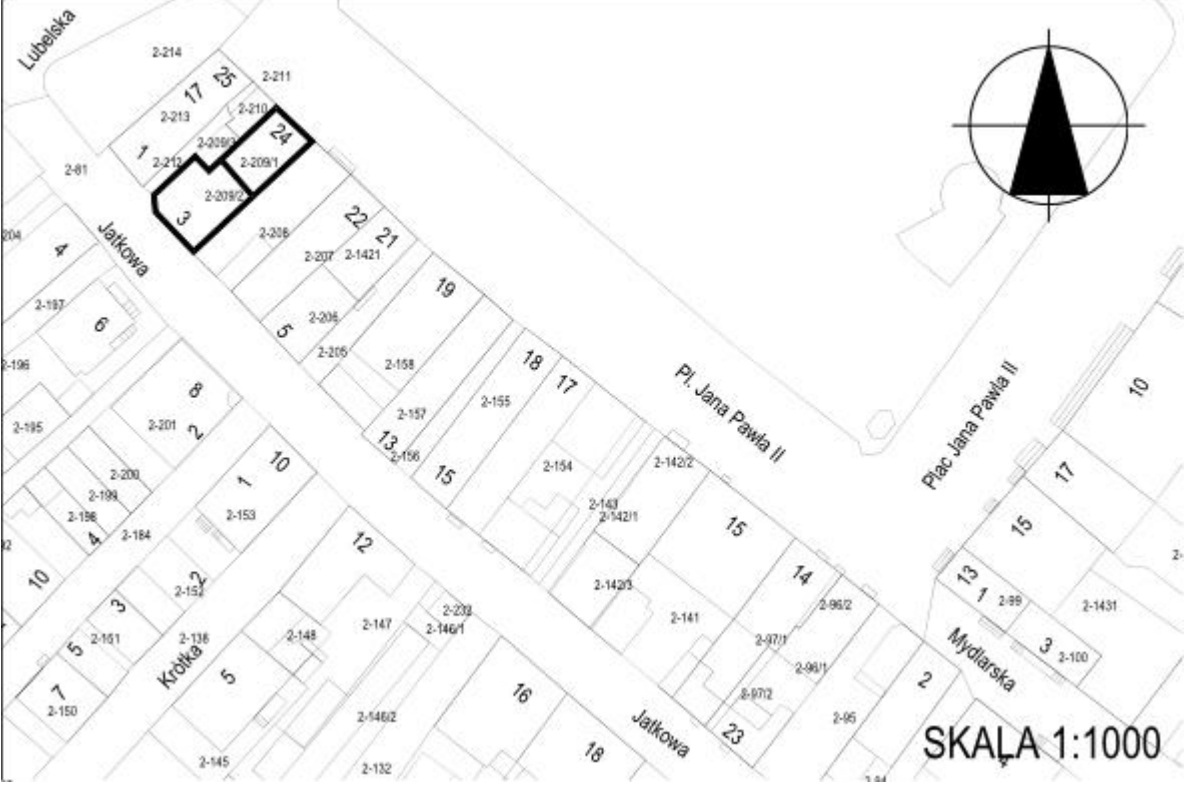
<p style="text-align: center;">GEZ</p>	<p style="text-align: center;">KARTA ADRESOWA ZABYTKU NIERUCHOMEGO</p>	<p>3. Miejscowość</p> <p>MIĘDZYRZEC PODLASKI</p>
<p>1. Nazwa</p> <p>DOM NR 15, MUROWANY</p>	<p>2. Czas powstania</p> <p>1 poł. XIX w.</p>	<p>4. Adres</p> <p>Plac Jana Pawła II NR 15</p>
<p>8. Fotografia z opisem wskazującym orientację albo mapa z zaznaczonym stanowiskiem archeologicznym</p> 		<p>5. Przynależność administracyjna</p> <ul style="list-style-type: none"> • Województwo lubelskie • Powiat bialski • Gmina Miejska Międzyrzec Podlaski
		<p>6. Formy ochrony</p> <p>UCHWAŁA nr XLI/370/2002 Rady Miejskiej Międzyrzec Podlaskiego z dn. 30.01. 2002 r. w sprawie uchwalenia mpzp miasta Międzyrzec Podlaskiego</p> <p>Wpis do ewidencji zabytków</p> <p>7. Opracowanie karty (autor, data i podpis)</p> <p>Andrzej Filipiuk, luty 2018,</p>

<p style="text-align: center;">GEZ</p>	<p style="text-align: center;">KARTA ADRESOWA ZABYTKU NIERUCHOMEGO</p>	<p>3. Miejscowość</p> <p>MIĘDZYRZEC PODLASKI</p>
<p>1. Nazwa</p> <p>DOM NR 17, MUROWANY</p>	<p>2. Czas powstania</p> <p>k. XVIII w.</p>	<p>4. Adres</p> <p>Plac Jana Pawła II NR 17 / Jatkowa NR 17</p>
<p>8. Fotografia z opisem wskazującym orientację albo mapa z zaznaczonym stanowiskiem archeologicznym</p>		<p>5. Przynależność administracyjna</p> <ul style="list-style-type: none"> • Województwo lubelskie • Powiat bialski • Gmina Miejska Międzyrzec Podlaski
		<p>6. Formy ochrony</p> <p>UCHWAŁA nr XLI/370/2002 Rady Miejskiej Międzyrzec Podlaskiego z dn. 30.01. 2002 r. w sprawie uchwalenia mpzp miasta Międzyrzec Podlaskiego</p> <p>Wpis do ewidencji zabytków</p> <p>7. Opracowanie karty (autor, data i podpis)</p> <p>Andrzej Filipiuk, luty 2018,</p>


<p style="text-align: center;">GEZ</p>	<p style="text-align: center;">KARTA ADRESOWA ZABYTKU NIERUCHOMEGO</p>	<p>3. Miejscowość</p> <p>MIĘDZYRZEC PODLASKI</p>
<p>1. Nazwa</p> <p>DOM NR 18, MUROWANY</p>	<p>2. Czas powstania</p> <p>4 ćw. XVIII w.</p>	
<p>8. Fotografia z opisem wskazującym orientację albo mapa z zaznaczonym stanowiskiem archeologicznym</p>		<p>4. Adres</p>
		<p>Plac Jana Pawła II NR 18 / Jatkowa NR 15</p>
		<p>5. Przynależność administracyjna</p> <ul style="list-style-type: none"> • Województwo <p>lubelskie</p> <ul style="list-style-type: none"> • Powiat <p>bialski</p> <ul style="list-style-type: none"> • Gmina <p>Miejscowość Międzyrzec Podlaski</p>
		<p>6. Formy ochrony</p> <p>UCHWAŁA nr XLI/370/2002 Rady Miejskiej Międzyrzecza Podlaskiego z dn. 30.01. 2002 r. w sprawie uchwalenia mpzp miasta Międzyrzecza Podlaskiego</p> <p>Wpis do ewidencji zabytków</p>
		<p>7. Opracowanie karty (autor, data i podpis)</p> <p>Andrzej Filipiuk, luty 2018,</p>

<p style="text-align: center;">GEZ</p>	<p style="text-align: center;">KARTA ADRESOWA ZABYTKU NIERUCHOMEGO</p>	<p>3. Miejscowość</p> <p>MIĘDZYRZEC PODLASKI</p>
<p>1. Nazwa</p> <p>DOM NR 19, MUROWANY</p>	<p>2. Czas powstania</p> <p>1795-1806r.,</p>	
<p>8. Fotografia z opisem wskazującym orientację albo mapa z zaznaczonym stanowiskiem archeologicznym</p>		<p>4. Adres</p> <p>Plac Jana Pawła II NR 19 / Jatkowa NR 13</p>
		<p>5. Przynależność administracyjna</p> <ul style="list-style-type: none"> • Województwo <p>lubelskie</p> <ul style="list-style-type: none"> • Powiat <p>białski</p> <ul style="list-style-type: none"> • Gmina <p>Miejscowość Międzyrzec Podlaski</p> <p>6. Formy ochrony</p> <p>UCHWAŁA nr XLI/370/2002 Rady Miejskiej Międzyrzecza Podlaskiego z dn. 30.01. 2002 r. w sprawie uchwalenia mpzp miasta Międzyrzecza Podlaskiego</p> <p>Wpis do ewidencji zabytków</p> <p>7. Opracowanie karty (autor, data i podpis)</p> <p>Andrzej Filipiuk, luty 2018,</p>


<p style="text-align: center;">GEZ</p>	<p style="text-align: center;">KARTA ADRESOWA ZABYTKU NIERUCHOMEGO</p>	<p>3. Miejscowość</p> <p>MIĘDZYRZEC PODLASKI</p>
<p>1. Nazwa</p> <p>DOM NR 21/22, MUROWANY</p>	<p>2. Czas powstania</p> <p>k. XVIII w.</p>	
<p>8. Fotografia z opisem wskazującym orientację albo mapa z zaznaczonym stanowiskiem archeologicznym</p>		<p>4. Adres</p>
		<p>Plac Jana Pawła II NR 21/22</p>
		<p>5. Przynależność administracyjna</p> <ul style="list-style-type: none"> • Województwo <p>lubelskie</p> <ul style="list-style-type: none"> • Powiat <p>bialski</p> <ul style="list-style-type: none"> • Gmina <p>Miejska Międzyrzec Podlaski</p>
		<p>6. Formy ochrony</p> <p>UCHWAŁA nr XLI/370/2002 Rady Miejskiej Międzyrzecza Podlaskiego z dn. 30.01. 2002 r. w sprawie uchwalenia mpzp miasta Międzyrzecza Podlaskiego</p> <p>Wpis do ewidencji zabytków</p>
		<p>7. Opracowanie karty (autor, data i podpis)</p> <p>Andrzej Filipiuk, luty 2018,</p>

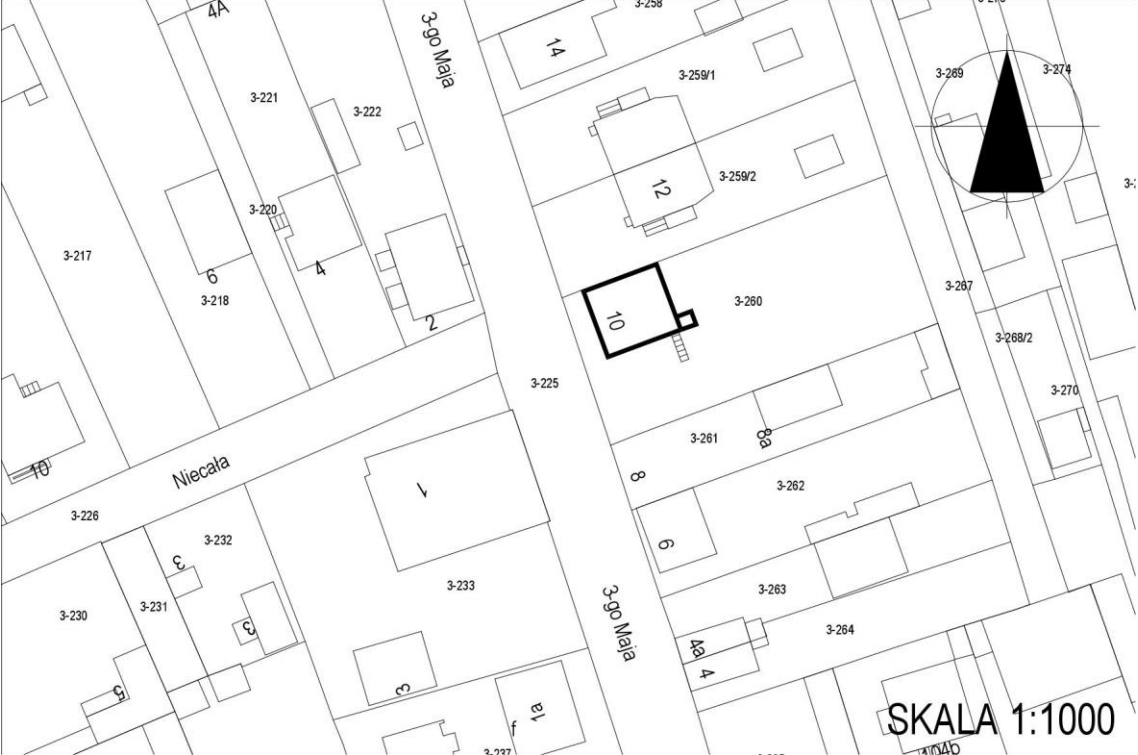
<p style="text-align: center;">GEZ</p>	<p style="text-align: center;">KARTA ADRESOWA ZABYTKU NIERUCHOMEGO</p>	<p>3. Miejscowość</p> <p>MIĘDZYRZEC PODLASKI</p>
<p>1. Nazwa</p> <p>DOM, MUROWANY</p>	<p>2. Czas powstania</p> <p>k. XVIII w., pocz. XIX w., po 1875 r., 1979 r.</p>	
<p>8. Fotografia z opisem wskazującym orientację albo mapa z zaznaczonym stanowiskiem archeologicznym</p>		<p>4. Adres</p>
		<p>4. Adres</p>
		<p>Plac Jana Pawła II NR 24, Jatkowa 3</p>
		<p>5. Przynależność administracyjna</p>
		<ul style="list-style-type: none"> • Województwo <p>lubelskie</p> <ul style="list-style-type: none"> • Powiat <p>bialski</p> <ul style="list-style-type: none"> • Gmina <p>Miejska Międzyrzec Podlaski</p>
		<p>6. Formy ochrony</p> <p>UCHWAŁA nr XLI/370/2002 Rady Miejskiej Międzyrzecza Podlaskiego z dn. 30.01. 2002 r. w sprawie uchwalenia mpzp miasta Międzyrzecza Podlaskiego</p> <p>Wpis do ewidencji zabytków pod nr: A/1039</p>
		<p>7. Opracowanie karty (autor, data i podpis)</p> <p>Andrzej Filipiuk, luty 2018,</p>

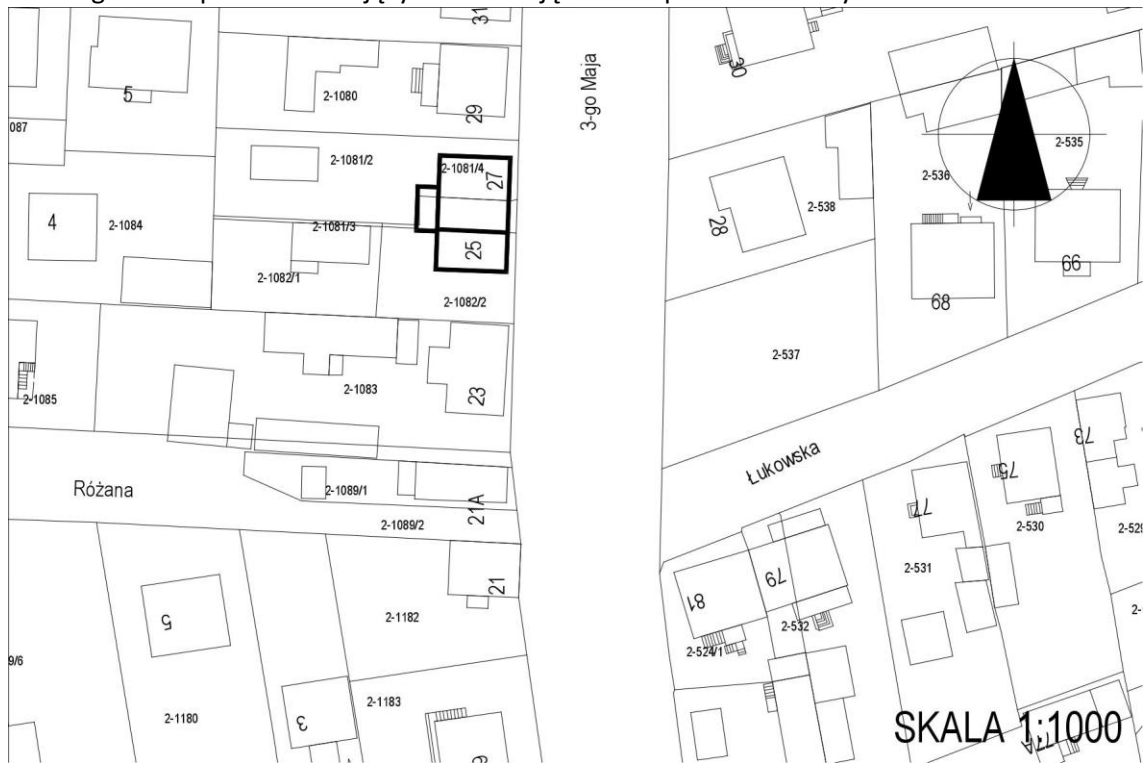
<p style="text-align: center;">GEZ</p>	<p style="text-align: center;">KARTA ADRESOWA ZABYTKU NIERUCHOMEGO</p>	<p>3. Miejscowość</p> <p>MIĘDZYRZEC PODLASKI</p>
<p>1. Nazwa</p> <p>DOM NR 10, MUROWANY</p>	<p>2. Czas powstania</p> <p>Pocz. XX w.</p>	<p>4. Adres</p> <p>Ul. 3 MAJA NR 10</p>
<p>8. Fotografia z opisem wskazującym orientację albo mapa z zaznaczonym stanowiskiem archeologicznym</p> 		<p>5. Przynależność administracyjna</p> <ul style="list-style-type: none"> • Województwo <p>lubelskie</p> <ul style="list-style-type: none"> • Powiat <p>bialski</p> <ul style="list-style-type: none"> • Gmina <p>Miejska Międzyrzec Podlaski</p>
		<p>6. Formy ochrony</p> <p>UCHWAŁA nr XLI/370/2002 Rady Miejskiej Międzyrzecza Podlaskiego z dn. 30.01. 2002 r. w sprawie uchwalenia mpzp miasta Międzyrzecza Podlaskiego</p> <p>Wpis do ewidencji zabytków</p>
		<p>7. Opracowanie karty (autor, data i podpis)</p> <p>Andrzej Filipiuk, luty 2018,</p>


GEZ	KARTA ADRESOWA ZABYTKU NIERUCHOMEGO	3. Miejscowość MIĘDZYRZEC PODLASKI
1. Nazwa DOM NR 25/27, MUROWANY	2. Czas powstania Pocz. XX w.	
8. Fotografia z opisem wskazującym orientację albo mapa z zaznaczonym stanowiskiem archeologicznym 		4. Adres Ul. 3 MAJA NR 25/27
		5. Przynależność administracyjna <ul style="list-style-type: none"> • Województwo lubelskie • Powiat bialski • Gmina Miejska Międzyrzec Podlaski
		6. Formy ochrony UCHWAŁA nr XLI/370/2002 Rady Miejskiej Międzyrzecza Podlaskiego z dn. 30.01. 2002 r. w sprawie uchwalenia mpzp miasta Międzyrzecza Podlaskiego Wpis do ewidencji zabytków
		7. Opracowanie karty (autor, data i podpis) Andrzej Filipiuk, luty 2018,

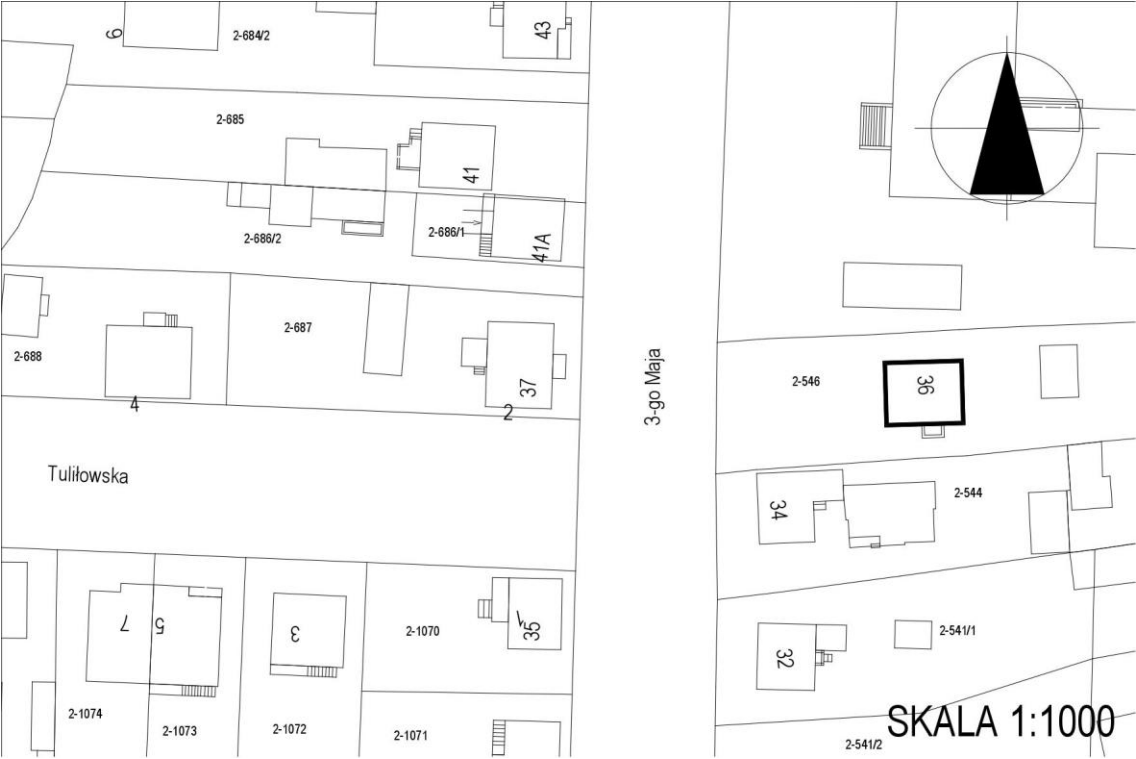
GEZ	KARTA ADRESOWA ZABYTKU NIERUCHOMEGO	<p>3. Miejscowość</p> <p>MIĘDZYRZEC PODLASKI</p>
<p>1. Nazwa</p> <p>DOM NR 32, DREWNIANY</p>	<p>2. Czas powstania</p> <p>Pocz. XX w.</p>	<p>4. Adres</p> <p>Ul. 3 MAJA NR 32</p>
<p>8. Fotografia z opisem wskazującym orientację albo mapa z zaznaczonym stanowiskiem archeologicznym</p> 		<p>5. Przynależność administracyjna</p> <ul style="list-style-type: none"> • Województwo <p>lubelskie</p> <ul style="list-style-type: none"> • Powiat <p>białski</p> <ul style="list-style-type: none"> • Gmina <p>Miejscowość Międzyrzec Podlaski</p>
		<p>6. Formy ochrony</p> <p>UCHWAŁA nr XLI/370/2002 Rady Miejskiej Międzyrzecza Podlaskiego z dn. 30.01. 2002 r. w sprawie uchwalenia mpzp miasta Międzyrzecza Podlaskiego</p> <p>Wpis do ewidencji zabytków</p>
		<p>7. Opracowanie karty (autor, data i podpis)</p> <p>Andrzej Filipiuk, luty 2018,</p>

GEZ	KARTA ADRESOWA ZABYTKU NIERUCHOMEGO	<p>3. Miejscowość</p> <p>MIĘDZYRZEC PODLASKI</p>
<p>1. Nazwa</p> <p>DOM NR 36, DREWNIANY</p>	<p>2. Czas powstania</p> <p>Pocz. XX w.</p>	
<p>8. Fotografia z opisem wskazującym orientację albo mapa z zaznaczonym stanowiskiem archeologicznym</p> 		<p>4. Adres</p> <p>Ul. 3 MAJA NR 36</p> <p>5. Przynależność administracyjna</p> <ul style="list-style-type: none"> • Województwo lubelskie • Powiat bialski • Gmina Miejska Międzyrzec Podlaski <p>6. Formy ochrony</p> <p>UCHWAŁA nr XLI/370/2002 Rady Miejskiej Międzyrzecza Podlaskiego z dn. 30.01. 2002 r. w sprawie uchwalenia mpzp miasta Międzyrzecza Podlaskiego</p> <p>Wpis do ewidencji zabytków</p> <p>7. Opracowanie karty (autor, data i podpis)</p> <p>Andrzej Filipiuk, luty 2018,</p>

<p style="text-align: center;">GEZ</p>	<p style="text-align: center;">KARTA ADRESOWA ZABYTKU NIERUCHOMEGO</p>	<p>3. Miejscowość MIĘDZYRZEC PODLASKI</p>
<p>1. Nazwa DOM NR 10, MUROWANY</p>	<p>2. Czas powstania Pocz. XX w.</p>	
<p>8. Fotografia z opisem wskazującym orientację albo mapa z zaznaczonym stanowiskiem archeologicznym</p>		<p>4. Adres</p>
		<p>UI. 3 MAJA NR 10</p>
		<p>5. Przynależność administracyjna</p> <ul style="list-style-type: none"> • Województwo
		<p>lubelskie</p> <ul style="list-style-type: none"> • Powiat
		<p>białski</p> <ul style="list-style-type: none"> • Gmina
		<p>Miejscowa Międzyrzec Podlaski</p>
		<p>6. Formy ochrony UCHWAŁA nr XLI/370/2002 Rady Miejskiej Międzyrzecza Podlaskiego z dn. 30.01. 2002 r. w sprawie uchwalenia mpzp miasta Międzyrzecza Podlaskiego Wpis do ewidencji zabytków</p>
		<p>7. Opracowanie karty (autor, data i podpis) Andrzej Filipiuk, luty 2018,</p>


<p style="text-align: center;">GEZ</p>	<p style="text-align: center;">KARTA ADRESOWA ZABYTKU NIERUCHOMEGO</p>	<p>3. Miejscowość MIĘDZYRZEC PODLASKI</p>
<p>1. Nazwa DOM NR 25/27, MUROWANY</p>	<p>2. Czas powstania Pocz. XX w.</p>	
<p>8. Fotografia z opisem wskazującym orientację albo mapa z zaznaczonym stanowiskiem archeologicznym</p> 		<p>4. Adres Ul. 3 MAJA NR 25/27</p> <p>5. Przynależność administracyjna</p> <ul style="list-style-type: none"> • Województwo lubelskie • Powiat bialski • Gmina Miejska Międzyrzec Podlaski <p>6. Formy ochrony UCHWAŁA nr XLI/370/2002 Rady Miejskiej Międzyrzecza Podlaskiego z dn. 30.01. 2002 r. w sprawie uchwalenia mpzp miasta Międzyrzecza Podlaskiego Wpis do ewidencji zabytków</p> <p>7. Opracowanie karty (autor, data i podpis) Andrzej Filipiuk, luty 2018,</p>

GEZ	KARTA ADRESOWA ZABYTKU NIERUCHOMEGO	3. Miejscowość MIĘDZYRZEC PODLASKI
1. Nazwa DOM NR 32, DREWNIANY	2. Czas powstania Pocz. XX w.	
8. Fotografia z opisem wskazującym orientację albo mapa z zaznaczonym stanowiskiem archeologicznym 		4. Adres Ul. 3 MAJA NR 32 5. Przynależność administracyjna <ul style="list-style-type: none"> • Województwo lubelskie • Powiat bialski • Gmina Miejska Międzyrzec Podlaski 6. Formy ochrony UCHWAŁA nr XLI/370/2002 Rady Miejskiej Międzyrzecza Podlaskiego z dn. 30.01. 2002 r. w sprawie uchwalenia mpzp miasta Międzyrzecza Podlaskiego Wpis do ewidencji zabytków 7. Opracowanie karty (autor, data i podpis) Andrzej Filipiuk, luty 2018,

GEZ	KARTA ADRESOWA ZABYTKU NIERUCHOMEGO	3. Miejscowość MIĘDZYRZEC PODLASKI
1. Nazwa DOM NR 36, DREWNIANY	2. Czas powstania Pocz. XX w.	
8. Fotografia z opisem wskazującym orientację albo mapa z zaznaczonym stanowiskiem archeologicznym 		4. Adres Ul. 3 MAJA NR 36
		5. Przynależność administracyjna <ul style="list-style-type: none"> • Województwo lubelskie • Powiat bialski • Gmina Miejska Międzyrzec Podlaski
		6. Formy ochrony UCHWAŁA nr XLI/370/2002 Rady Miejskiej Międzyrzec Podlaskiego z dn. 30.01. 2002 r. w sprawie uchwalenia mpzp miasta Międzyrzec Podlaskiego Wpis do ewidencji zabytków
		7. Opracowanie karty (autor, data i podpis) Andrzej Filipiuk, luty 2018,

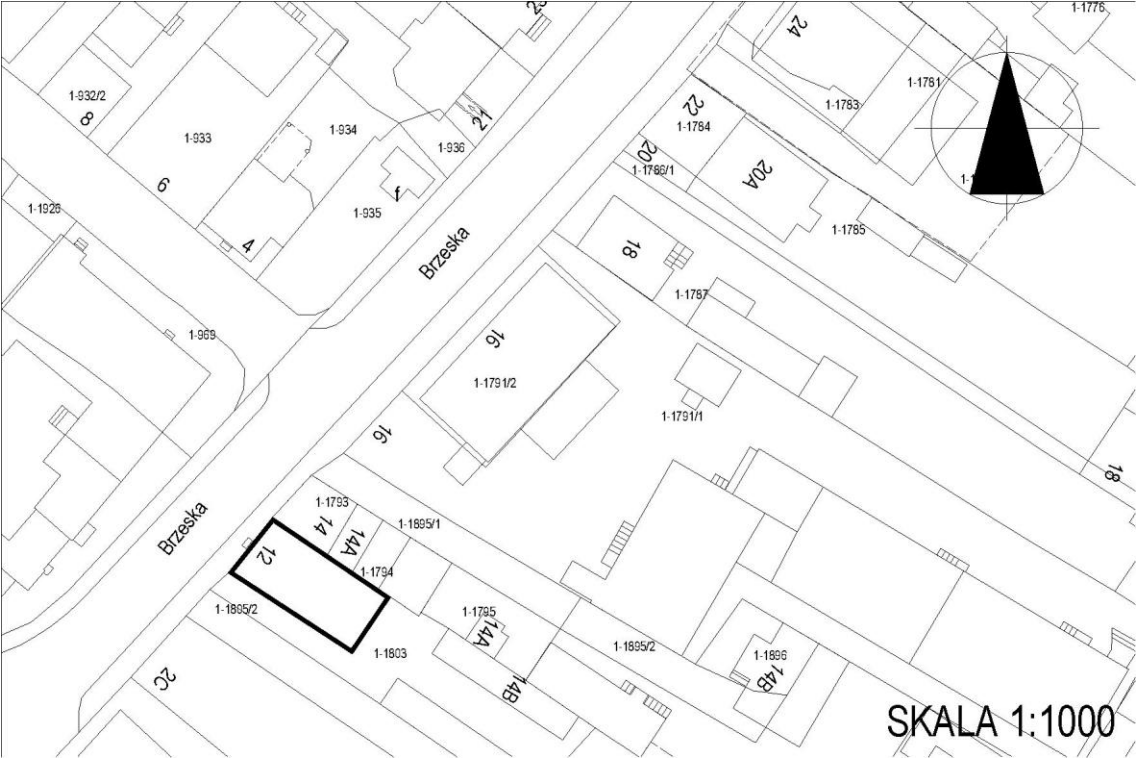
<p style="text-align: center;">GEZ</p>	<p style="text-align: center;">KARTA ADRESOWA ZABYTKU NIERUCHOMEGO</p>	<p>3. Miejscowość</p> <p>MIĘDZYRZEC PODLASKI</p>
<p>1. Nazwa</p> <p>DOM NR 12, MUROWANY</p>	<p>2. Czas powstania</p> <p>Pocz. XX w.</p>	
<p>8. Fotografia z opisem wskazującym orientację albo mapa z zaznaczonym stanowiskiem archeologicznym</p> 		<p>4. Adres</p> <p>Ul. Brzeska NR 12</p> <p>5. Przynależność administracyjna</p> <ul style="list-style-type: none"> • Województwo <p>lubelskie</p> <ul style="list-style-type: none"> • Powiat <p>bialski</p> <ul style="list-style-type: none"> • Gmina <p>Miejska Międzyrzec Podlaski</p> <p>6. Formy ochrony</p> <p>UCHWAŁA nr XLI/370/2002 Rady Miejskiej Międzyrzecza Podlaskiego z dn. 30.01. 2002 r. w sprawie uchwalenia mpzp miasta Międzyrzecza Podlaskiego</p> <p>Wpis do ewidencji zabytków</p> <p>7. Opracowanie karty (autor, data i podpis)</p> <p>Andrzej Filipiuk, luty 2018,</p>

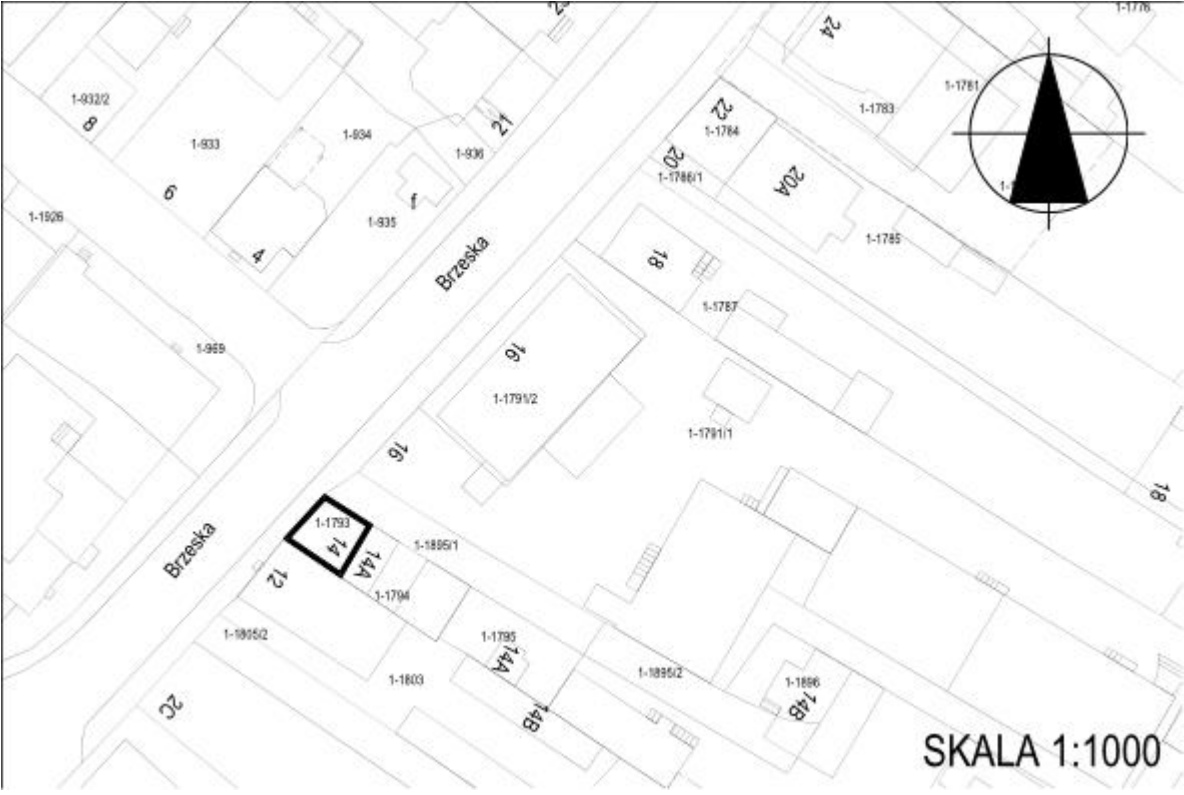
<p style="text-align: center;">GEZ</p>	<p style="text-align: center;">KARTA ADRESOWA ZABYTKU NIERUCHOMEGO</p>	<p>3. Miejscowość</p> <p>MIĘDZYRZEC PODLASKI</p>
<p>1. Nazwa</p> <p>DOM NR 14, MUROWANY</p>	<p>2. Czas powstania</p> <p>Pocz. XX w.</p>	
<p>8. Fotografia z opisem wskazującym orientację albo mapa z zaznaczonym stanowiskiem archeologicznym</p> 		<p>4. Adres</p> <p>Ul. Brzeska NR 14</p> <p>5. Przynależność administracyjna</p> <ul style="list-style-type: none"> • Województwo <p>lubelskie</p> <ul style="list-style-type: none"> • Powiat <p>bialski</p> <ul style="list-style-type: none"> • Gmina <p>Miejska Międzyrzec Podlaski</p> <p>6. Formy ochrony</p> <p>UCHWAŁA nr XLI/370/2002 Rady Miejskiej Międzyrzecza Podlaskiego z dn. 30.01. 2002 r. w sprawie uchwalenia mpzp miasta Międzyrzecza Podlaskiego</p> <p>Wpis do ewidencji zabytków</p> <p>7. Opracowanie karty (autor, data i podpis)</p> <p>Andrzej Filipiuk, luty 2018,</p>

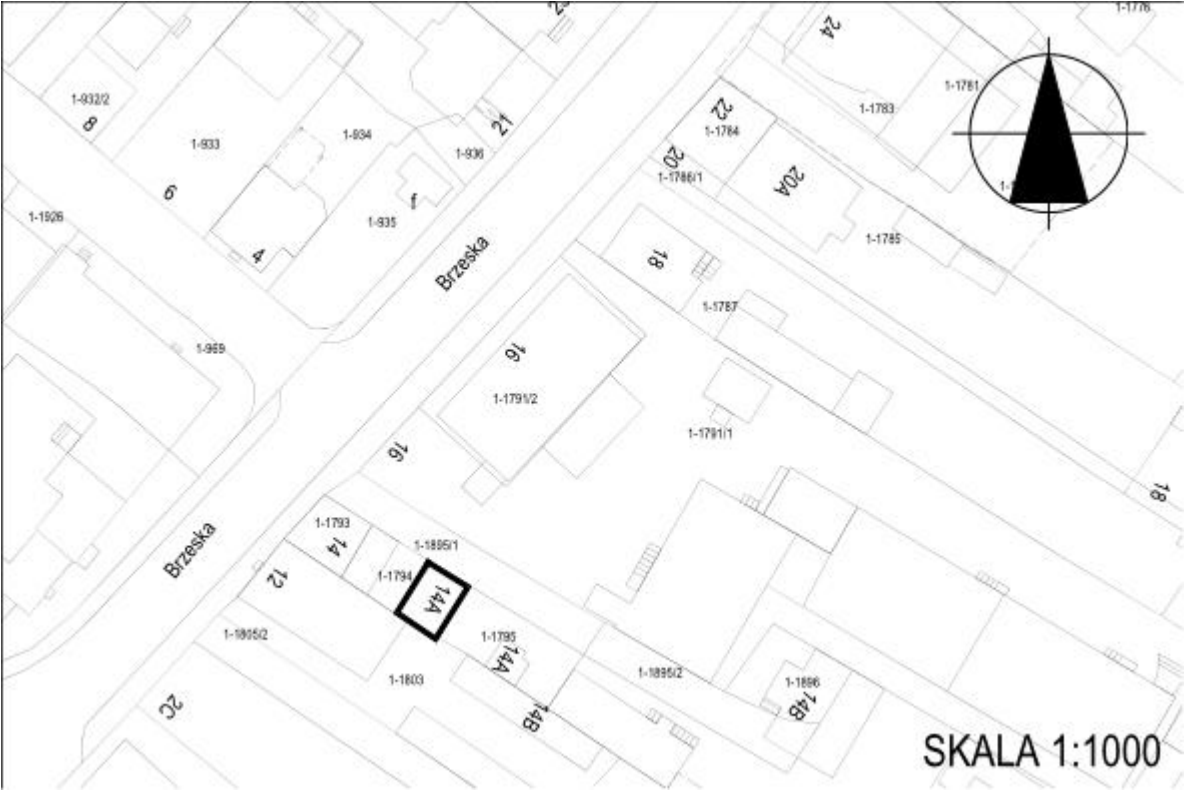
GEZ	KARTA ADRESOWA ZABYTKU NIERUCHOMEGO	3. Miejscowość MIĘDZYRZEC PODLASKI
1. Nazwa DOM NR 14 A (OFICYNA), MUROWANY	2. Czas powstania Pocz. XX w.	
8. Fotografia z opisem wskazującym orientację albo mapa z zaznaczonym stanowiskiem archeologicznym 		4. Adres Ul. Brzeska NR 14 A (OFICYNA),
		5. Przynależność administracyjna <ul style="list-style-type: none"> • Województwo lubelskie • Powiat białski • Gmina Miejska Międzyrzec Podlaski
		6. Formy ochrony UCHWAŁA nr XLI/370/2002 Rady Miejskiej Międzyrzecza Podlaskiego z dn. 30.01. 2002 r. w sprawie uchwalenia mpzp miasta Międzyrzecza Podlaskiego Wpis do ewidencji zabytków
		7. Opracowanie karty (autor, data i podpis) Andrzej Filipiuk, luty 2018,

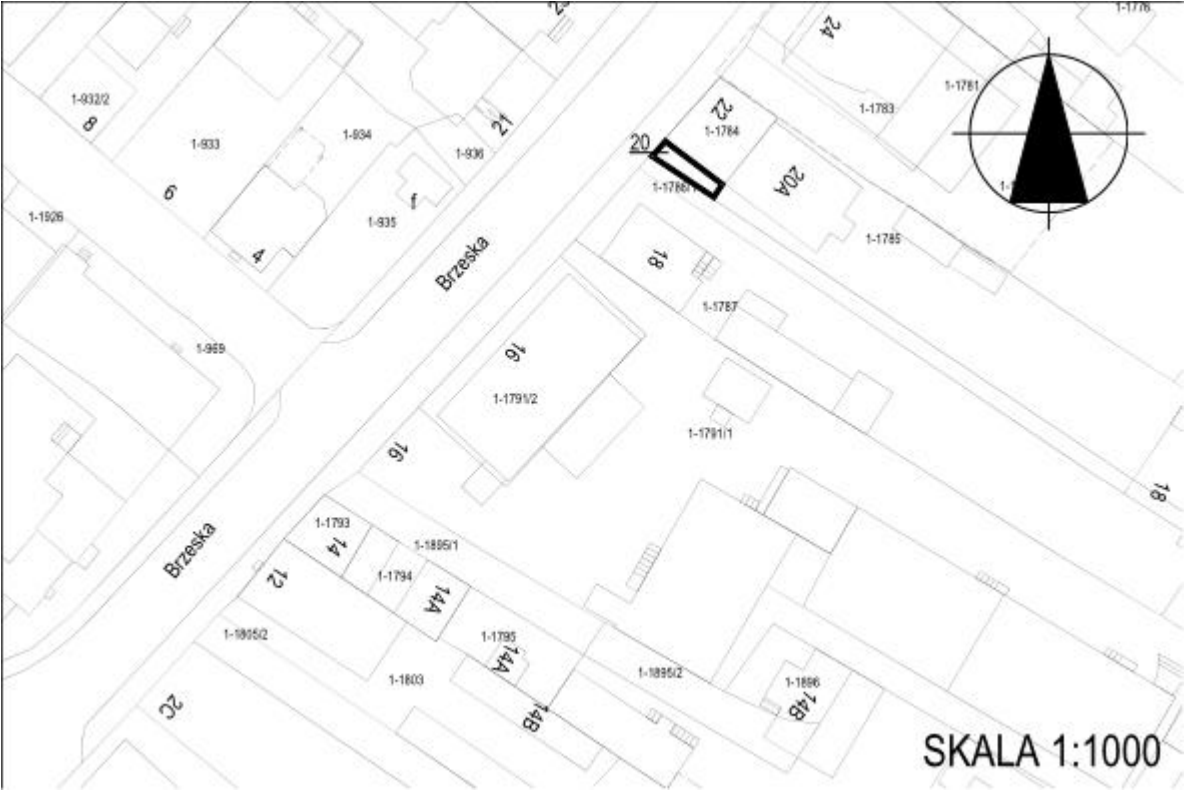
<p style="text-align: center;">GEZ</p>	<p style="text-align: center;">KARTA ADRESOWA ZABYTKU NIERUCHOMEGO</p>	<p>3. Miejscowość</p> <p>MIĘDZYRZEC PODLASKI</p>
<p>1. Nazwa</p> <p>DOM NR 20, MUROWANY</p>	<p>2. Czas powstania</p> <p>Pocz. XX w.</p>	
<p>8. Fotografia z opisem wskazującym orientację albo mapa z zaznaczonym stanowiskiem archeologicznym</p> 		<p>4. Adres</p> <p>Ul. Brzeska NR 20</p> <p>5. Przynależność administracyjna</p> <ul style="list-style-type: none"> • Województwo lubelskie • Powiat bialski • Gmina Miejska Międzyrzec Podlaski <p>6. Formy ochrony</p> <p>UCHWAŁA nr XLI/370/2002 Rady Miejskiej Międzyrzecza Podlaskiego z dn. 30.01. 2002 r. w sprawie uchwalenia mpzp miasta Międzyrzecza Podlaskiego</p> <p>Wpis do ewidencji zabytków</p> <p>7. Opracowanie karty (autor, data i podpis)</p> <p>Andrzej Filipiuk, luty 2018,</p>

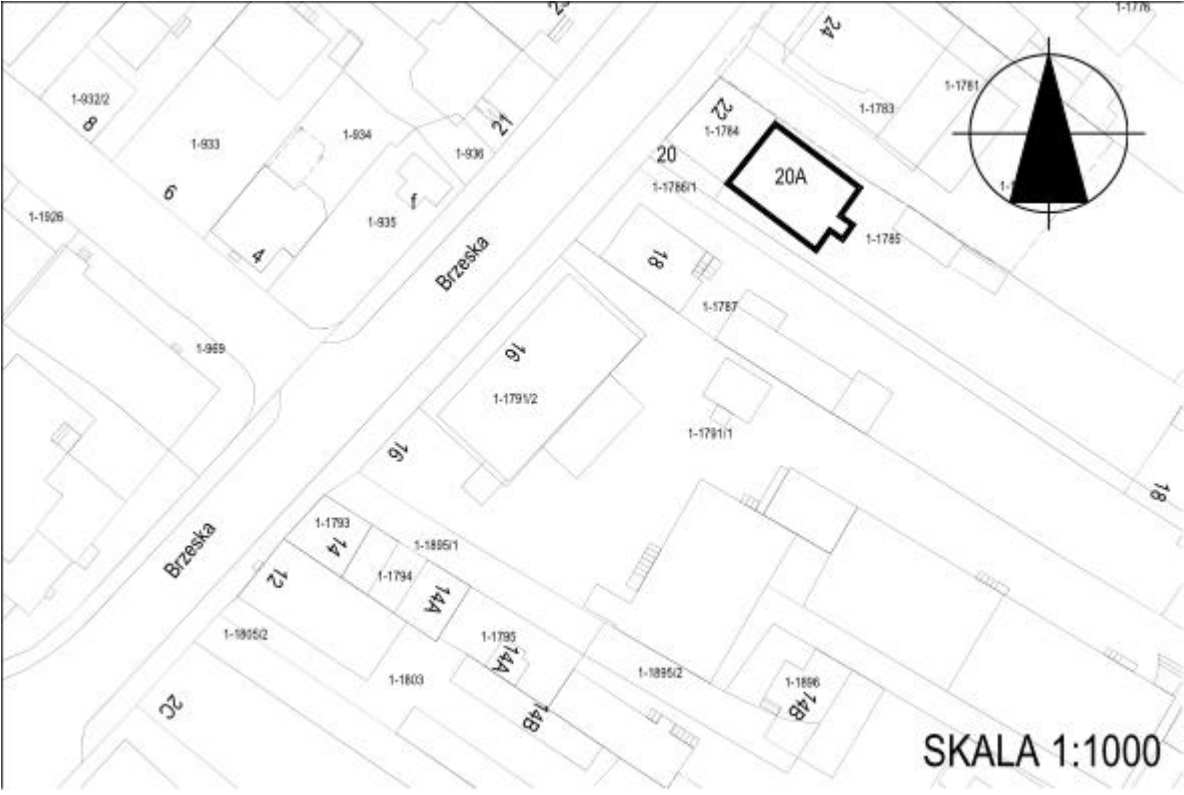
GEZ	KARTA ADRESOWA ZABYTKU NIERUCHOMEGO	3. Miejscowość MIĘDZYRZEC PODLASKI
1. Nazwa DOM NR 20A, DREWNIANY	2. Czas powstania Pocz. XX w.	
8. Fotografia z opisem wskazującym orientację albo mapa z zaznaczonym stanowiskiem archeologiczny 		4. Adres Ul. Brzeska NR 20A
		5. Przynależność administracyjna <ul style="list-style-type: none"> • Województwo lubelskie • Powiat bialski • Gmina Miejska Międzyrzec Podlaski
		6. Formy ochrony UCHWAŁA nr XLI/370/2002 Rady Miejskiej Międzyrzecza Podlaskiego z dn. 30.01. 2002 r. w sprawie uchwalenia mpzp miasta Międzyrzecza Podlaskiego Wpis do ewidencji zabytków
		7. Opracowanie karty (autor, data i podpis) Andrzej Filipiuk, luty 2018,


<p style="text-align: center;">GEZ</p>	<p style="text-align: center;">KARTA ADRESOWA ZABYTKU NIERUCHOMEGO</p>	<p>3. Miejscowość</p> <p>MIĘDZYRZEC PODLASKI</p>
<p>1. Nazwa</p> <p>DOM NR 12, MUROWANY</p>	<p>2. Czas powstania</p> <p>Pocz. XX w.</p>	<p>4. Adres</p> <p>Ul. Brzeska NR 12</p>
<p>8. Fotografia z opisem wskazującym orientację albo mapa z zaznaczonym stanowiskiem archeologicznym</p>  <p style="text-align: right;">SKALA 1:1000</p>		<p>5. Przynależność administracyjna</p> <ul style="list-style-type: none"> • Województwo lubelskie • Powiat bialski • Gmina Miejska Międzyrzec Podlaski
		<p>6. Formy ochrony</p> <p>UCHWAŁA nr XLI/370/2002 Rady Miejskiej Międzyrzecza Podlaskiego z dn. 30.01. 2002 r. w sprawie uchwalenia mpzp miasta Międzyrzecza Podlaskiego</p> <p>Wpis do ewidencji zabytków</p> <p>7. Opracowanie karty (autor, data i podpis)</p> <p>Andrzej Filipiuk, luty 2018,</p>

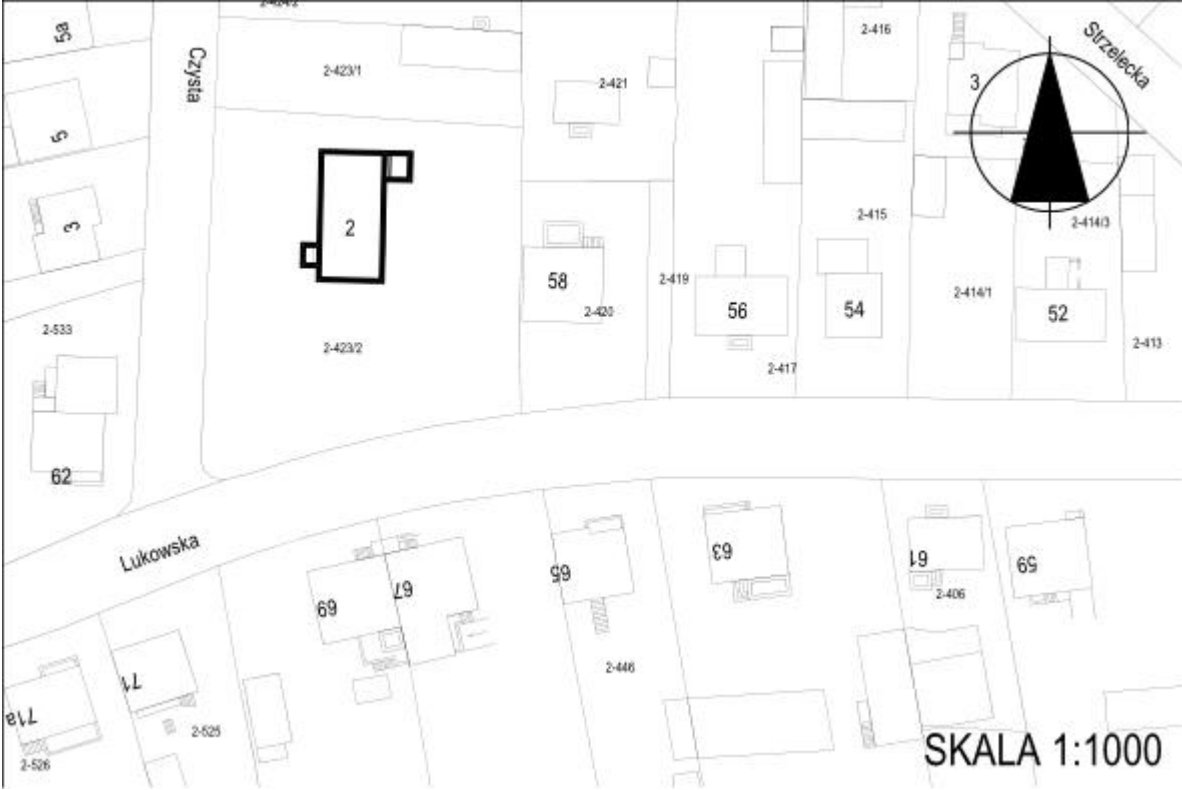
<p style="text-align: center;">GEZ</p>	<p style="text-align: center;">KARTA ADRESOWA ZABYTKU NIERUCHOMEGO</p>	<p>3. Miejscowość MIĘDZYRZEC PODLASKI</p>
<p>1. Nazwa DOM NR 14, MUROWANY</p>	<p>2. Czas powstania Pocz. XX w.</p>	<p>4. Adres Ul. Brzeska NR 14</p>
<p>8. Fotografia z opisem wskazującym orientację albo mapa z zaznaczonym stanowiskiem archeologicznym</p> 		<p>5. Przynależność administracyjna</p> <ul style="list-style-type: none"> • Województwo lubelskie • Powiat białski • Gmina Miejska Międzyrzec Podlaski
		<p>6. Formy ochrony UCHWAŁA nr XLI/370/2002 Rady Miejskiej Międzyrzec Podlaskiego z dn. 30.01. 2002 r. w sprawie uchwalenia mpzp miasta Międzyrzec Podlaskiego Wpis do ewidencji zabytków</p> <p>7. Opracowanie karty (autor, data i podpis) Andrzej Filipiuk, luty 2018,</p>


<p style="text-align: center;">GEZ</p>	<p style="text-align: center;">KARTA ADRESOWA ZABYTKU NIERUCHOMEGO</p>	<p>3. Miejscowość</p> <p>MIĘDZYRZEC PODLASKI</p>
<p>1. Nazwa</p> <p>DOM NR 14 A (OFICYNA), MUROWANY</p>	<p>2. Czas powstania</p> <p>Pocz. XX w.</p>	<p>4. Adres</p> <p>Ul. Brzeska NR 14 A (OFICYNA),</p>
<p>8. Fotografia z opisem wskazującym orientację albo mapa z zaznaczonym stanowiskiem archeologicznym</p> 		<p>5. Przynależność administracyjna</p> <ul style="list-style-type: none"> • Województwo lubelskie • Powiat bialski • Gmina Miejska Międzyrzec Podlaski
		<p>6. Formy ochrony</p> <p>UCHWAŁA nr XLI/370/2002 Rady Miejskiej Międzyrzec Podlaskiego z dn. 30.01. 2002 r. w sprawie uchwalenia mpzp miasta Międzyrzec Podlaskiego</p> <p>Wpis do ewidencji zabytków</p> <p>7. Opracowanie karty (autor, data i podpis)</p> <p>Andrzej Filipiuk, luty 2018,</p>

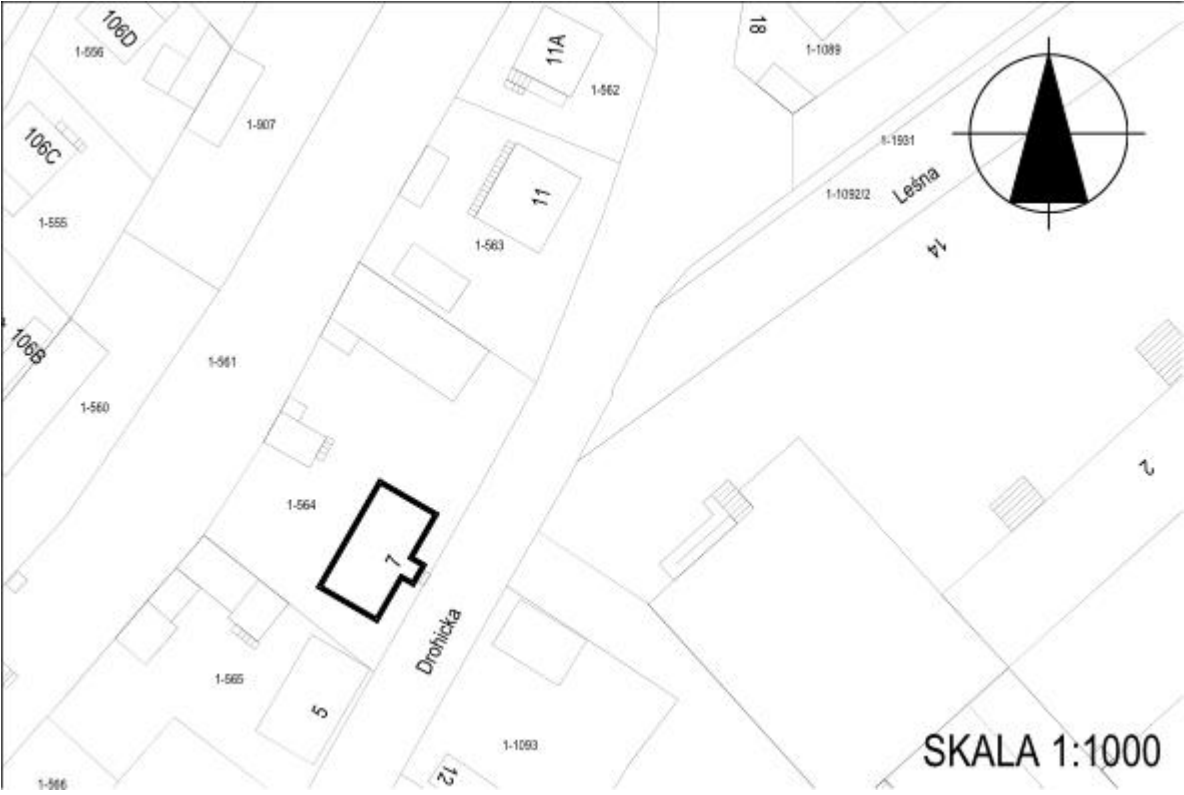
<p style="text-align: center;">GEZ</p>	<p style="text-align: center;">KARTA ADRESOWA ZABYTKU NIERUCHOMEGO</p>	<p>3. Miejscowość MIĘDZYRZEC PODLASKI</p>
<p>1. Nazwa DOM NR 20, MUROWANY</p>	<p>2. Czas powstania Pocz. XX w.</p>	<p>4. Adres Ul. Brzeska NR 20</p>
<p>8. Fotografia z opisem wskazującym orientację albo mapa z zaznaczonym stanowiskiem archeologicznym</p>  <p style="text-align: right;">SKALA 1:1000</p>		<p>5. Przynależność administracyjna</p> <ul style="list-style-type: none"> • Województwo lubelskie • Powiat białski • Gmina Miejscza Międzyrzec Podlaski <p>6. Formy ochrony UCHWAŁA nr XLI/370/2002 Rady Miejskiej Międzyrzec Podlaskiego z dn. 30.01. 2002 r. w sprawie uchwalenia mpzp miasta Międzyrzec Podlaskiego Wpis do ewidencji zabytków</p> <p>7. Opracowanie karty (autor, data i podpis) Andrzej Filipiuk, luty 2018,</p>

GEZ	KARTA ADRESOWA ZABYTKU NIERUCHOMEGO	<p>3. Miejscowość</p> <p>MIĘDZYRZEC PODLASKI</p>
<p>1. Nazwa</p> <p>DOM NR 20A, DREWNIANY</p>	<p>2. Czas powstania</p> <p>Pocz. XX w.</p>	<p>4. Adres</p> <p>Ul. Brzeska NR 20A</p>
<p>8. Fotografia z opisem wskazującym orientację albo mapa z zaznaczonym stanowiskiem archeologicznym</p>  <p style="text-align: right;">SKALA 1:1000</p>		<p>5. Przynależność administracyjna</p> <ul style="list-style-type: none"> • Województwo lubelskie • Powiat bialski • Gmina Miejska Międzyrzec Podlaski <p>6. Formy ochrony</p> <p>UCHWAŁA nr XLI/370/2002 Rady Miejskiej Międzyrzecza Podlaskiego z dn. 30.01. 2002 r. w sprawie uchwalenia mpzp miasta Międzyrzecza Podlaskiego</p> <p>Wpis do ewidencji zabytków</p> <p>7. Opracowanie karty (autor, data i podpis)</p> <p>Andrzej Filipiuk, luty 2018,</p>

<p style="text-align: center;">GEZ</p>	<p style="text-align: center;">KARTA ADRESOWA ZABYTKU NIERUCHOMEGO</p>	<p>3. Miejscowość</p> <p>MIĘDZYRZEC PODLASKI</p>
<p>1. Nazwa</p> <p>DOM NR 2, MUROWNY</p>	<p>2. Czas powstania</p> <p>Pocz. XX w.</p>	
<p>8. Fotografia z opisem wskazującym orientację albo mapa z zaznaczonym stanowiskiem archeologicznym</p> 		<p>4. Adres</p> <p>Ul. Czysta NR 2</p> <p>5. Przynależność administracyjna</p> <ul style="list-style-type: none"> • Województwo <p>lubelskie</p> <ul style="list-style-type: none"> • Powiat <p>bialski</p> <ul style="list-style-type: none"> • Gmina <p>Miejska Międzyrzec Podlaski</p> <p>6. Formy ochrony</p> <p>UCHWAŁA nr XLI/370/2002 Rady Miejskiej Międzyrzecza Podlaskiego z dn. 30.01. 2002 r. w sprawie uchwalenia mpzp miasta Międzyrzecza Podlaskiego</p> <p>Wpis do ewidencji zabytków</p> <p>7. Opracowanie karty (autor, data i podpis)</p> <p>Andrzej Filipiuk, luty 2018,</p>

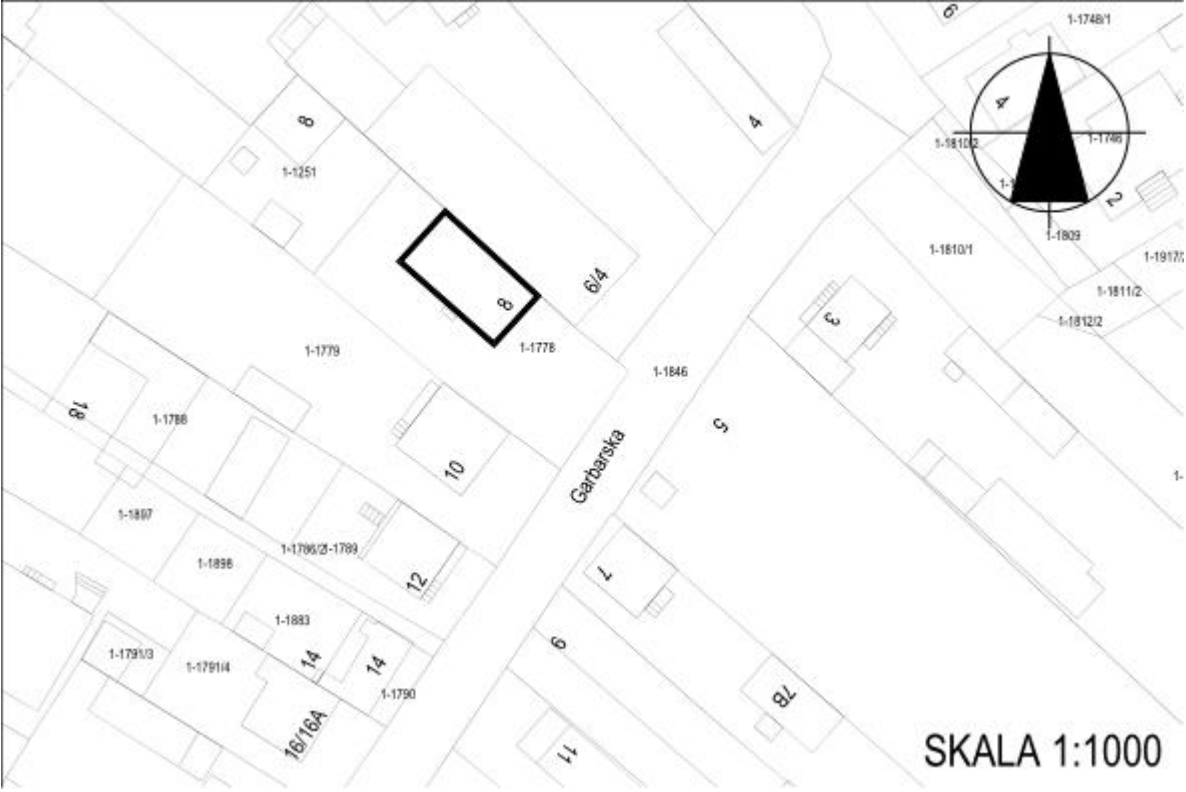
<p style="text-align: center;">GEZ</p>	<p style="text-align: center;">KARTA ADRESOWA ZABYTKU NIERUCHOMEGO</p>	<p>3. Miejscowość</p> <p>MIĘDZYRZEC PODLASKI</p>
<p>1. Nazwa</p> <p>DOM NR 2, MUROWNY</p>	<p>2. Czas powstania</p> <p>Pocz. XX w.</p>	
<p>8. Fotografia z opisem wskazującym orientację albo mapa z zaznaczonym stanowiskiem archeologicznym</p> 		<p>4. Adres</p> <p>Ul. Czysta NR 2</p> <p>5. Przynależność administracyjna</p> <ul style="list-style-type: none"> • Województwo <p>lubelskie</p> <ul style="list-style-type: none"> • Powiat <p>bialski</p> <ul style="list-style-type: none"> • Gmina <p>Miejska Międzyrzec Podlaski</p> <p>6. Formy ochrony</p> <p>UCHWAŁA nr XLI/370/2002 Rady Miejskiej Międzyrzecza Podlaskiego z dn. 30.01. 2002 r. w sprawie uchwalenia mpzp miasta Międzyrzecza Podlaskiego</p> <p>Wpis do ewidencji zabytków</p> <p>7. Opracowanie karty (autor, data i podpis)</p> <p>Andrzej Filipiuk, luty 2018,</p>

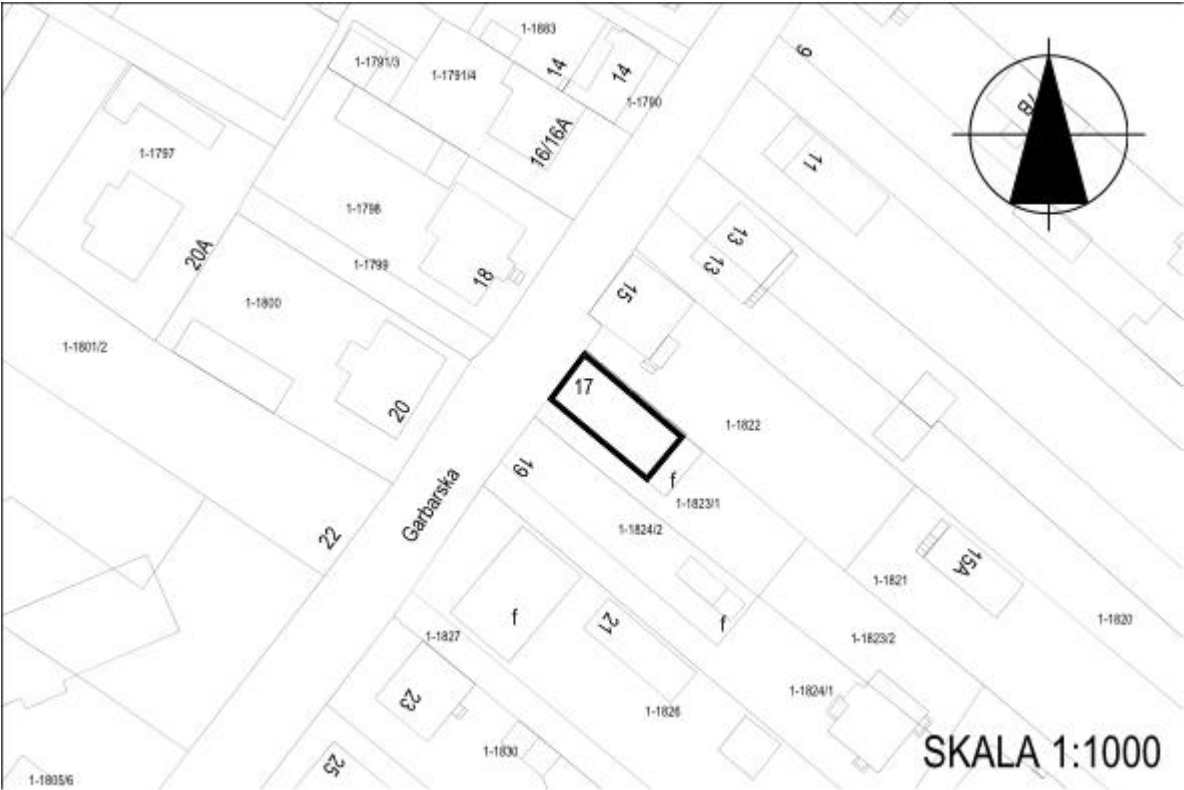
<p style="text-align: center;">GEZ</p>	<p style="text-align: center;">KARTA ADRESOWA ZABYTKU NIERUCHOMEGO</p>	<p>3. Miejscowość</p> <p>MIĘDZYRZEC PODLASKI</p>
<p>1. Nazwa</p> <p>DOM NR 7, DREWNIANY</p>	<p>2. Czas powstania</p> <p>Pocz. XX w.</p>	<p>4. Adres</p> <p>Ul. Drohicka NR 7</p>
<p>8. Fotografia z opisem wskazującym orientację albo mapa z zaznaczonym stanowiskiem archeologicznym</p> 		<p>5. Przynależność administracyjna</p> <ul style="list-style-type: none"> • Województwo <p>lubelskie</p> <ul style="list-style-type: none"> • Powiat <p>bialski</p> <ul style="list-style-type: none"> • Gmina <p>Miejska Międzyrzec Podlaski</p>
		<p>6. Formy ochrony</p> <p>UCHWAŁA nr XLI/370/2002 Rady Miejskiej Międzyrzecza Podlaskiego z dn. 30.01. 2002 r. w sprawie uchwalenia mpzp miasta Międzyrzecza Podlaskiego</p> <p>Wpis do ewidencji zabytków</p>
		<p>7. Opracowanie karty (autor, data i podpis)</p> <p>Andrzej Filipiuk, luty 2018,</p>

<p style="text-align: center;">GEZ</p>	<p style="text-align: center;">KARTA ADRESOWA ZABYTKU NIERUCHOMEGO</p>	<p>3. Miejscowość MIĘDZYRZEC PODLASKI</p>
<p>1. Nazwa DOM NR 7, DREWNIANY</p>	<p>2. Czas powstania Pocz. XX w.</p>	<p>4. Adres Ul. Drohicka NR 7</p>
<p>8. Fotografia z opisem wskazującym orientację albo mapa z zaznaczonym stanowiskiem archeologicznym</p> 		<p>5. Przynależność administracyjna</p> <ul style="list-style-type: none"> • Województwo lubelskie • Powiat białski • Gmina Miejska Międzyrzec Podlaski
<p>6. Formy ochrony UCHWAŁA nr XLI/370/2002 Rady Miejskiej Międzyrzecza Podlaskiego z dn. 30.01. 2002 r. w sprawie uchwalenia mpzp miasta Międzyrzecza Podlaskiego Wpis do ewidencji zabytków</p>		<p>7. Opracowanie karty (autor, data i podpis) Andrzej Filipiuk, luty 2018,</p>


<p style="text-align: center;">GEZ</p>	<p style="text-align: center;">KARTA ADRESOWA ZABYTKU NIERUCHOMEGO</p>	<p>3. Miejscowość</p> <p>MIĘDZYRZEC PODLASKI</p>
<p>1. Nazwa</p> <p>DOM NR 8, MUROWANY</p>	<p>2. Czas powstania</p> <p>1920r.,</p>	
<p>8. Fotografia z opisem wskazującym orientację albo mapa z zaznaczonym stanowiskiem archeologicznym</p> 		<p>4. Adres</p> <p>Ul. Garbarska NR 8</p> <p>5. Przynależność administracyjna</p> <ul style="list-style-type: none"> • Województwo <p>lubelskie</p> <ul style="list-style-type: none"> • Powiat <p>bialski</p> <ul style="list-style-type: none"> • Gmina <p>Miejska Międzyrzec Podlaski</p> <p>6. Formy ochrony</p> <p>UCHWAŁA nr XLI/370/2002 Rady Miejskiej Międzyrzecza Podlaskiego z dn. 30.01. 2002 r. w sprawie uchwalenia mpzp miasta Międzyrzecza Podlaskiego</p> <p>Wpis do ewidencji zabytków</p> <p>7. Opracowanie karty (autor, data i podpis)</p> <p>Andrzej Filipiuk, luty 2018,</p>

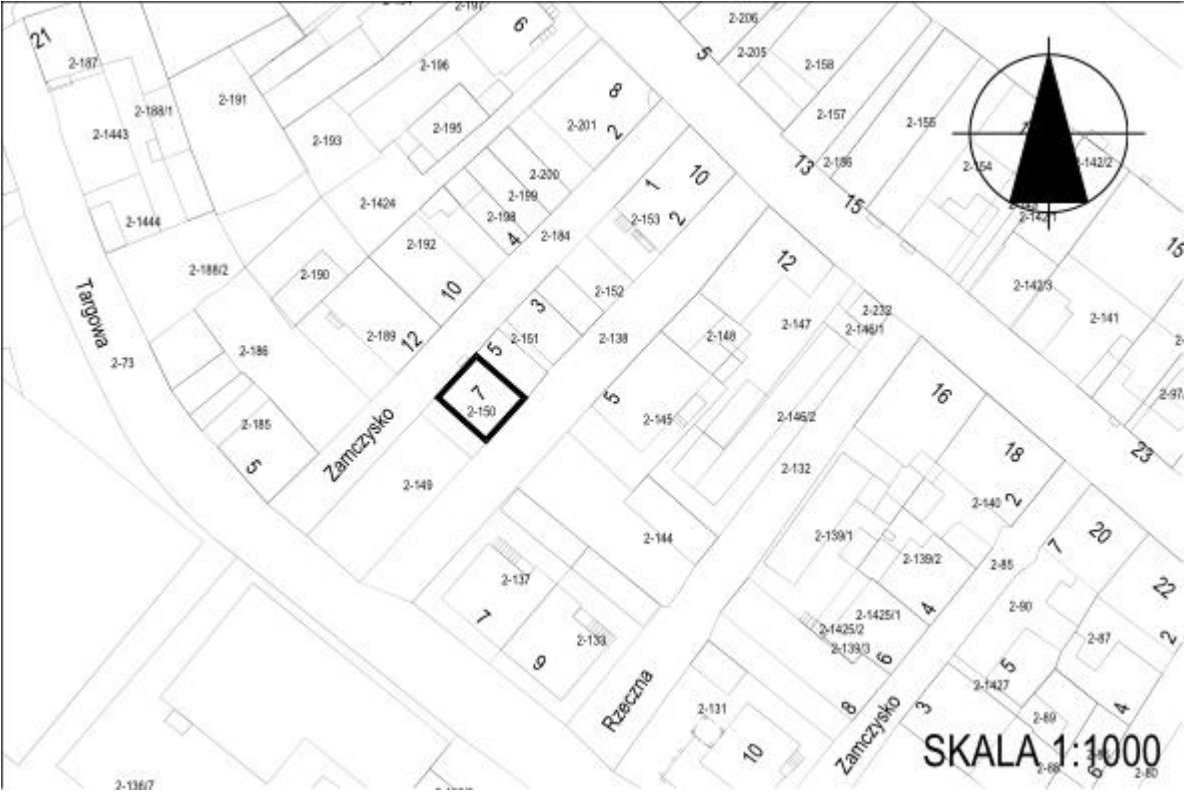
<p style="text-align: center;">GEZ</p>	<p style="text-align: center;">KARTA ADRESOWA ZABYTKU NIERUCHOMEGO</p>	<p>3. Miejscowość MIĘDZYRZEC PODLASKI</p>
<p>1. Nazwa DOM NR 17, DREWNIANY</p>	<p>2. Czas powstania Pocz. XX w.</p>	
<p>8. Fotografia z opisem wskazującym orientację albo mapa z zaznaczonym stanowiskiem archeologicznym</p> 		<p>4. Adres Ul. Garbarska NR 17</p> <p>5. Przynależność administracyjna</p> <ul style="list-style-type: none"> • Województwo lubelskie • Powiat bialski • Gmina Miejska Międzyrzec Podlaski <p>6. Formy ochrony UCHWAŁA nr XLI/370/2002 Rady Miejskiej Międzyrzecza Podlaskiego z dn. 30.01. 2002 r. w sprawie uchwalenia mpzp miasta Międzyrzecza Podlaskiego Wpis do ewidencji zabytków</p> <p>7. Opracowanie karty (autor, data i podpis) Andrzej Filipiuk, luty 2018,</p>

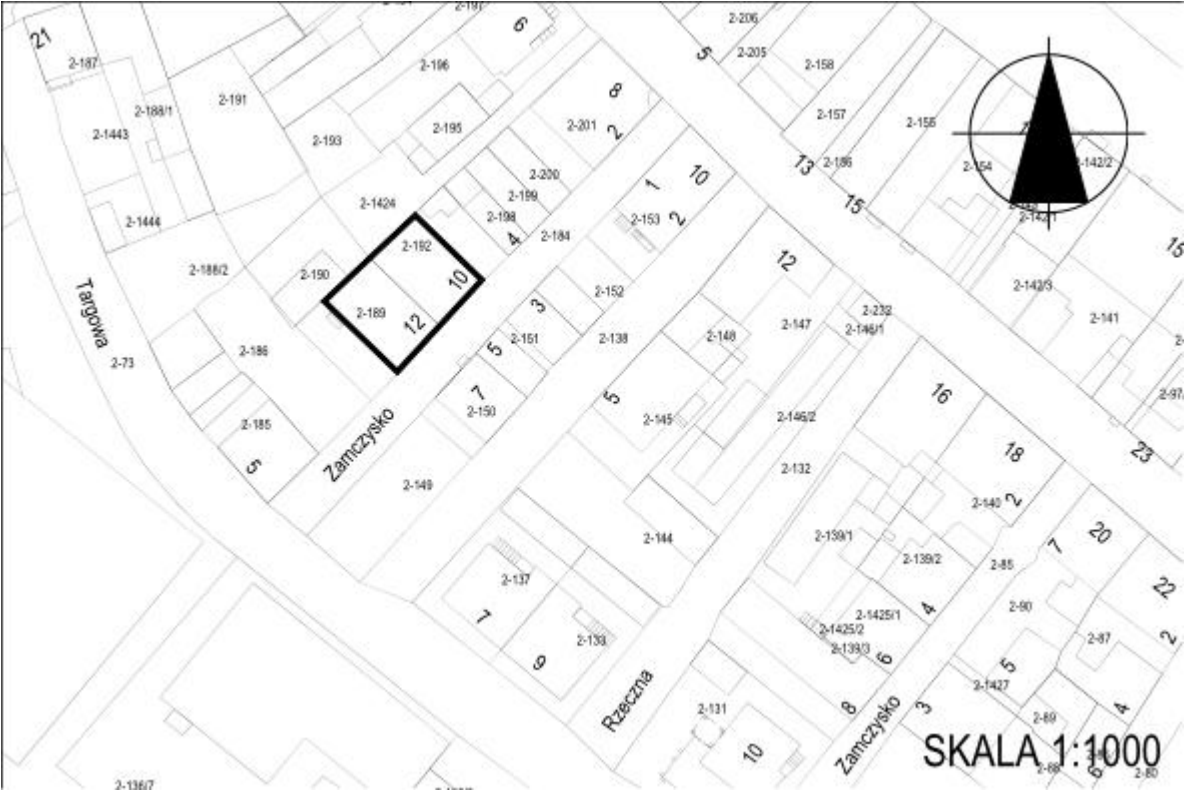
<p style="text-align: center;">GEZ</p>	<p style="text-align: center;">KARTA ADRESOWA ZABYTKU NIERUCHOMEGO</p>	<p>3. Miejscowość MIĘDZYRZEC PODLASKI</p>
<p>1. Nazwa DOM NR 8, MUROWANY</p>	<p>2. Czas powstania 1920r.,</p>	<p>4. Adres Ul. Garbarska NR 8</p>
<p>8. Fotografia z opisem wskazującym orientację albo mapa z zaznaczonym stanowiskiem archeologicznym</p> 		<p>5. Przynależność administracyjna</p> <ul style="list-style-type: none"> • Województwo lubelskie • Powiat białski • Gmina Mięjska Międzyrzec Podlaski
		<p>6. Formy ochrony UCHWAŁA nr XLI/370/2002 Rady Miejskiej Międzyrzec Podlaskiego z dn. 30.01. 2002 r. w sprawie uchwalenia mpzp miasta Międzyrzec Podlaskiego Wpis do ewidencji zabytków</p> <p>7. Opracowanie karty (autor, data i podpis) Andrzej Filipiuk, luty 2018,</p>

<p style="text-align: center;">GEZ</p>	<p style="text-align: center;">KARTA ADRESOWA ZABYTKU NIERUCHOMEGO</p>	<p>3. Miejscowość</p> <p>MIĘDZYRZEC PODLASKI</p>
<p>1. Nazwa</p> <p>DOM NR 17, DREWNIANY</p>	<p>2. Czas powstania</p> <p>Pocz. XX w.</p>	<p>4. Adres</p> <p>Ul. Garbarska NR 17</p>
<p>8. Fotografia z opisem wskazującym orientację albo mapa z zaznaczonym stanowiskiem archeologicznym</p>		<p>5. Przynależność administracyjna</p> <ul style="list-style-type: none"> • Województwo lubelskie • Powiat bialski • Gmina Miejska Międzyrzec Podlaski
 <p style="text-align: right;">SKALA 1:1000</p>		<p>6. Formy ochrony</p> <p>UCHWAŁA nr XLI/370/2002 Rady Miejskiej Międzyrzecza Podlaskiego z dn. 30.01. 2002 r. w sprawie uchwalenia mpzp miasta Międzyrzecza Podlaskiego</p> <p>Wpis do ewidencji zabytków</p> <p>7. Opracowanie karty (autor, data i podpis)</p> <p>Andrzej Filipiuk, luty 2018,</p>

<p style="text-align: center;">GEZ</p>	<p style="text-align: center;">KARTA ADRESOWA ZABYTKU NIERUCHOMEGO</p>	<p>3. Miejscowość</p> <p>MIĘDZYRZEC PODLASKI</p>
<p>1. Nazwa</p> <p>DOM NR 7, DREWNIANY</p>	<p>2. Czas powstania</p> <p>I. 20-te XX w.</p>	
<p>8. Fotografia z opisem wskazującym orientację albo mapa z zaznaczonym stanowiskiem archeologicznym</p> 		<p>4. Adres</p> <p>Ul. Graniczna NR 7</p> <p>5. Przynależność administracyjna</p> <ul style="list-style-type: none"> • Województwo <p>lubelskie</p> <ul style="list-style-type: none"> • Powiat <p>bialski</p> <ul style="list-style-type: none"> • Gmina <p>Miejska Międzyrzec Podlaski</p> <p>6. Formy ochrony</p> <p>UCHWAŁA nr XLI/370/2002 Rady Miejskiej Międzyrzecza Podlaskiego z dn. 30.01. 2002 r. w sprawie uchwalenia mpzp miasta Międzyrzecza Podlaskiego</p> <p>Wpis do ewidencji zabytków</p> <p>7. Opracowanie karty (autor, data i podpis)</p> <p>Andrzej Filipiuk, luty 2018,</p>

<p style="text-align: center;">GEZ</p>	<p style="text-align: center;">KARTA ADRESOWA ZABYTKU NIERUCHOMEGO</p>	<p>3. Miejscowość</p> <p>MIĘDZYRZEC PODLASKI</p>
<p>1. Nazwa</p> <p>DOM NR 10/12</p>	<p>2. Czas powstania</p> <p>Pocz. XX w.</p>	<p>4. Adres</p> <p>Ul. Graniczna NR 10/12</p>
<p>8. Fotografia z opisem wskazującym orientację albo mapa z zaznaczonym stanowiskiem archeologicznym</p> 		<p>5. Przynależność administracyjna</p> <ul style="list-style-type: none"> • Województwo lubelskie • Powiat bialski • Gmina Miejska Międzyrzec Podlaski
		<p>6. Formy ochrony</p> <p>UCHWAŁA nr XLI/370/2002 Rady Miejskiej Międzyrzec Podlaskiego z dn. 30.01. 2002 r. w sprawie uchwalenia mpzp miasta Międzyrzec Podlaskiego</p> <p>Wpis do ewidencji zabytków</p> <p>7. Opracowanie karty (autor, data i podpis)</p> <p>Andrzej Filipiuk, luty 2018,</p>

<p style="text-align: center;">GEZ</p>	<p style="text-align: center;">KARTA ADRESOWA ZABYTKU NIERUCHOMEGO</p>	<p>3. Miejscowość MIĘDZYRZEC PODLASKI</p>
<p>1. Nazwa DOM NR 7, DREWNIANY</p>	<p>2. Czas powstania I. 20-te XX w.</p>	<p>4. Adres Ul. Graniczna NR 7</p>
<p>8. Fotografia z opisem wskazującym orientację albo mapa z zaznaczonym stanowiskiem archeologicznym</p> 	<p>5. Przynależność administracyjna</p> <ul style="list-style-type: none"> • Województwo lubelskie • Powiat bialski • Gmina Miejska Międzyrzec Podlaski 	
	<p>6. Formy ochrony UCHWAŁA nr XLI/370/2002 Rady Miejskiej Międzyrzec Podlaskiego z dn. 30.01. 2002 r. w sprawie uchwalenia mpzp miasta Międzyrzec Podlaskiego Wpis do ewidencji zabytków</p> <p>7. Opracowanie karty (autor, data i podpis) Andrzej Filipiuk, luty 2018,</p>	

GEZ	KARTA ADRESOWA ZABYTKU NIERUCHOMEGO	<p>3. Miejscowość</p> <p>MIĘDZYRZEC PODLASKI</p>
<p>1. Nazwa</p> <p>DOM NR 10/12</p>	<p>2. Czas powstania</p> <p>Pocz. XX w.</p>	<p>4. Adres</p> <p>Ul. Graniczna NR 10/12</p>
<p>8. Fotografia z opisem wskazującym orientację albo mapa z zaznaczonym stanowiskiem archeologicznym</p> 		<p>5. Przynależność administracyjna</p> <ul style="list-style-type: none"> • Województwo lubelskie • Powiat bialski • Gmina Miejska Międzyrzec Podlaski
		<p>6. Formy ochrony</p> <p>UCHWAŁA nr XLI/370/2002 Rady Miejskiej Międzyrzec Podlaskiego z dn. 30.01. 2002 r. w sprawie uchwalenia mpzp miasta Międzyrzec Podlaskiego</p> <p>Wpis do ewidencji zabytków</p> <p>7. Opracowanie karty (autor, data i podpis)</p> <p>Andrzej Filipiuk, luty 2018,</p>

<p style="text-align: center;">GEZ</p>	<p style="text-align: center;">KARTA ADRESOWA ZABYTKU NIERUCHOMEGO</p>	<p>3. Miejscowość</p> <p>MIĘDZYRZEC PODLASKI</p>
<p>1. Nazwa</p> <p>DOM NR 10, MUROWANY</p>	<p>2. Czas powstania</p> <p>1926/1927r.,</p>	
<p>8. Fotografia z opisem wskazującym orientację albo mapa z zaznaczonym stanowiskiem archeologicznym</p> 		<p>4. Adres</p> <p>Ul. Jatkowa NR 10</p> <p>5. Przynależność administracyjna</p> <ul style="list-style-type: none"> • Województwo lubelskie • Powiat bialski • Gmina Miejska Międzyrzec Podlaski <p>6. Formy ochrony</p> <p>UCHWAŁA nr XLI/370/2002 Rady Miejskiej Międzyrzecza Podlaskiego z dn. 30.01. 2002 r. w sprawie uchwalenia mpzp miasta Międzyrzecza Podlaskiego</p> <p>Wpis do ewidencji zabytków</p> <p>7. Opracowanie karty (autor, data i podpis)</p> <p>Andrzej Filipiuk, luty 2018,</p>

GEZ	KARTA ADRESOWA ZABYTKU NIERUCHOMEGO	<p>3. Miejscowość</p> <p>MIĘDZYRZEC PODLASKI</p>
<p>1. Nazwa</p> <p>DOM NR 12, MUROWANY</p>	<p>2. Czas powstania</p> <p>1 ćw. XIX w.</p>	<p>4. Adres</p> <p>Ul. Jatkowa NR 12</p>
<p>8. Fotografia z opisem wskazującym orientację albo mapa z zaznaczonym stanowiskiem archeologicznym</p> 		<p>5. Przynależność administracyjna</p> <ul style="list-style-type: none"> • Województwo lubelskie • Powiat bialski • Gmina Miejska Międzyrzec Podlaski
		<p>6. Formy ochrony</p> <p>UCHWAŁA nr XLI/370/2002 Rady Miejskiej Międzyrzecza Podlaskiego z dn. 30.01. 2002 r. w sprawie uchwalenia mpzp miasta Międzyrzecza Podlaskiego</p> <p>Wpis do ewidencji zabytków</p>
		<p>7. Opracowanie karty (autor, data i podpis)</p> <p>Andrzej Filipiuk, luty 2018,</p>

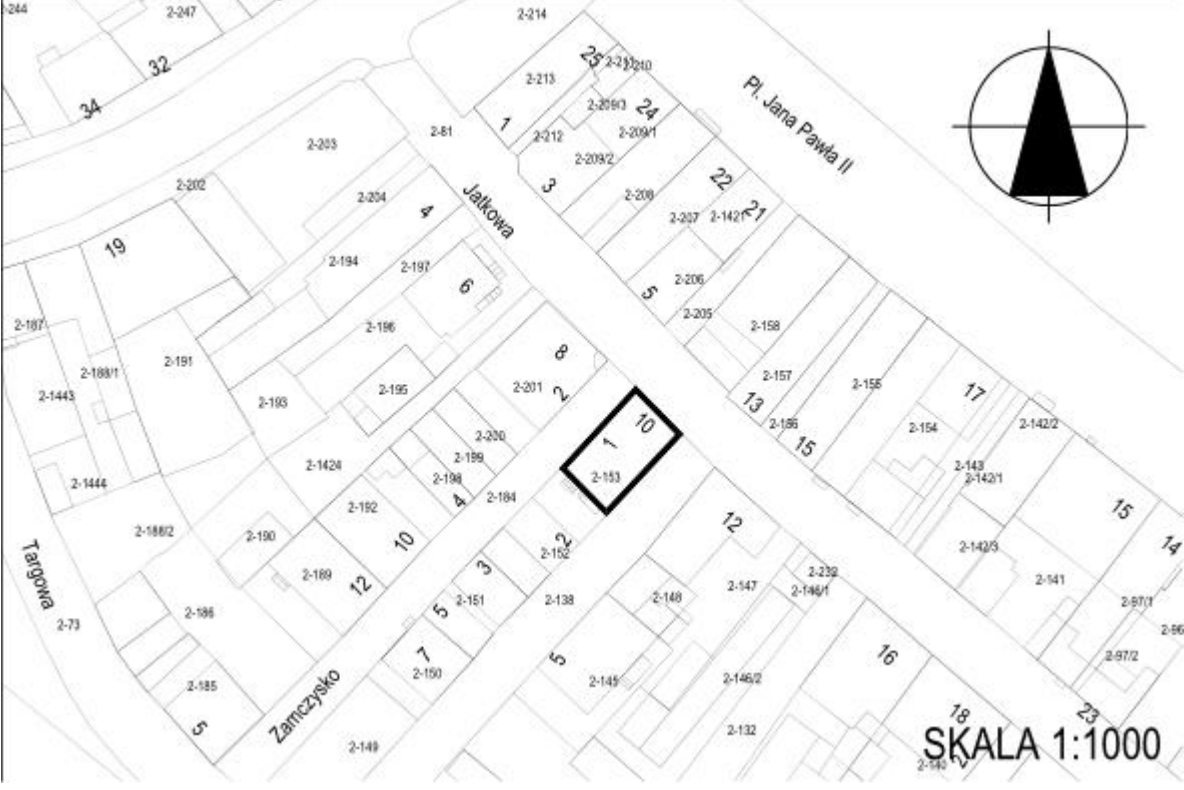
GEZ	KARTA ADRESOWA ZABYTKU NIERUCHOMEGO	<p>3. Miejscowość</p> <p>MIĘDZYRZEC PODLASKI</p>
<p>1. Nazwa</p> <p>DOM NR 13, MUROWANY</p>	<p>2. Czas powstania</p> <p>1795-1806r.,</p>	
<p>8. Fotografia z opisem wskazującym orientację albo mapa z zaznaczonym stanowiskiem archeologicznym</p> 		<p>4. Adres</p> <p>Ul. Jatkowa NR 13 / patrz Plac Jana Pawła II nr 19</p> <p>5. Przynależność administracyjna</p> <ul style="list-style-type: none"> • Województwo <p>lubelskie</p> <ul style="list-style-type: none"> • Powiat <p>bialski</p> <ul style="list-style-type: none"> • Gmina <p>Miejska Międzyrzec Podlaski</p> <p>6. Formy ochrony</p> <p>UCHWAŁA nr XLI/370/2002 Rady Miejskiej Międzyrzecza Podlaskiego z dn. 30.01. 2002 r. w sprawie uchwalenia mpzp miasta Międzyrzecza Podlaskiego</p> <p>Wpis do ewidencji zabytków</p> <p>7. Opracowanie karty (autor, data i podpis)</p> <p>Andrzej Filipiuk, luty 2018,</p>

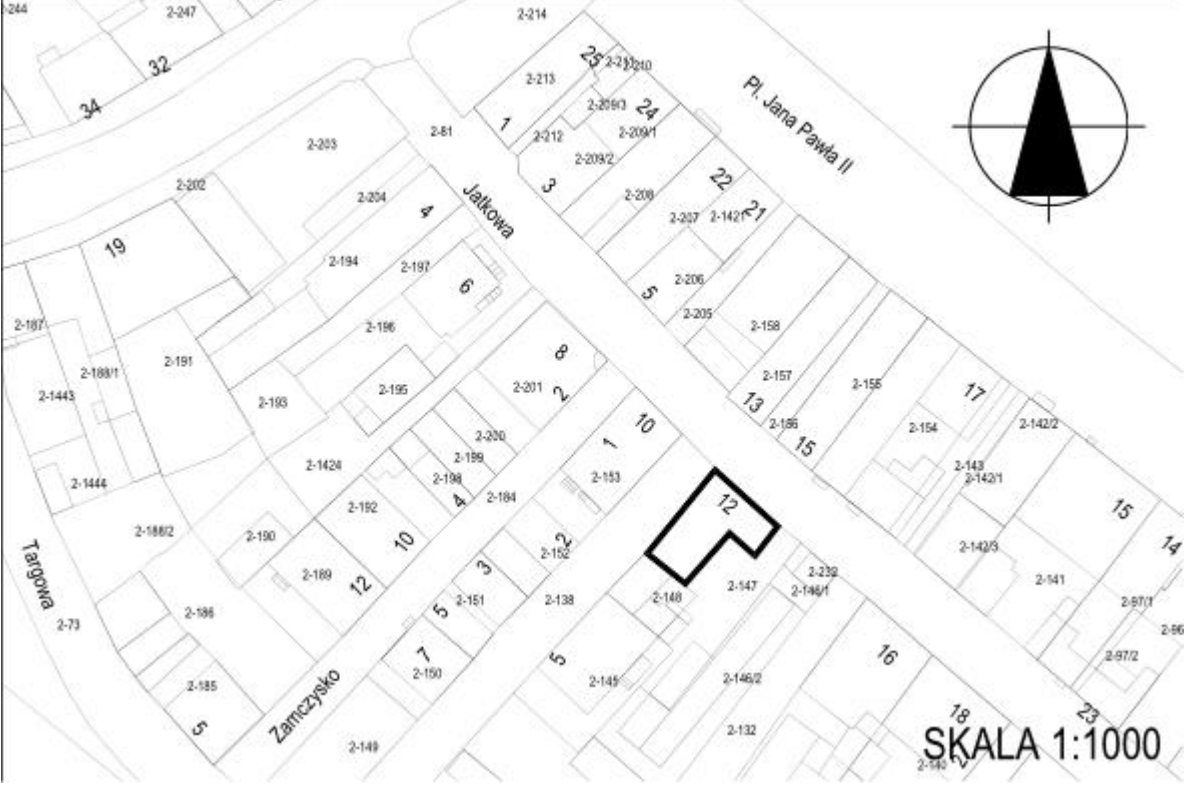
<p style="text-align: center;">GEZ</p>	<p style="text-align: center;">KARTA ADRESOWA ZABYTKU NIERUCHOMEGO</p>	<p>3. Miejscowość MIĘDZYRZEC PODLASKI</p>
<p>1. Nazwa DOM NR 15, MUROWANY</p>	<p>2. Czas powstania 4 ćw. XVIII</p>	<p>4. Adres Ul. Jatkowa NR 15 / patrz Plac Jana Pawła II nr 18</p>
<p>8. Fotografia z opisem wskazującym orientację albo mapa z zaznaczonym stanowiskiem archeologicznym</p> 		<p>5. Przynależność administracyjna</p> <ul style="list-style-type: none"> • Województwo lubelskie • Powiat białski • Gmina Miejska Międzyrzec Podlaski
		<p>6. Formy ochrony UCHWAŁA nr XLI/370/2002 Rady Miejskiej Międzyrzecza Podlaskiego z dn. 30.01. 2002 r. w sprawie uchwalenia mpzp miasta Międzyrzecza Podlaskiego Wpis do ewidencji zabytków</p>
		<p>7. Opracowanie karty (autor, data i podpis) Andrzej Filipiuk, luty 2018,</p>

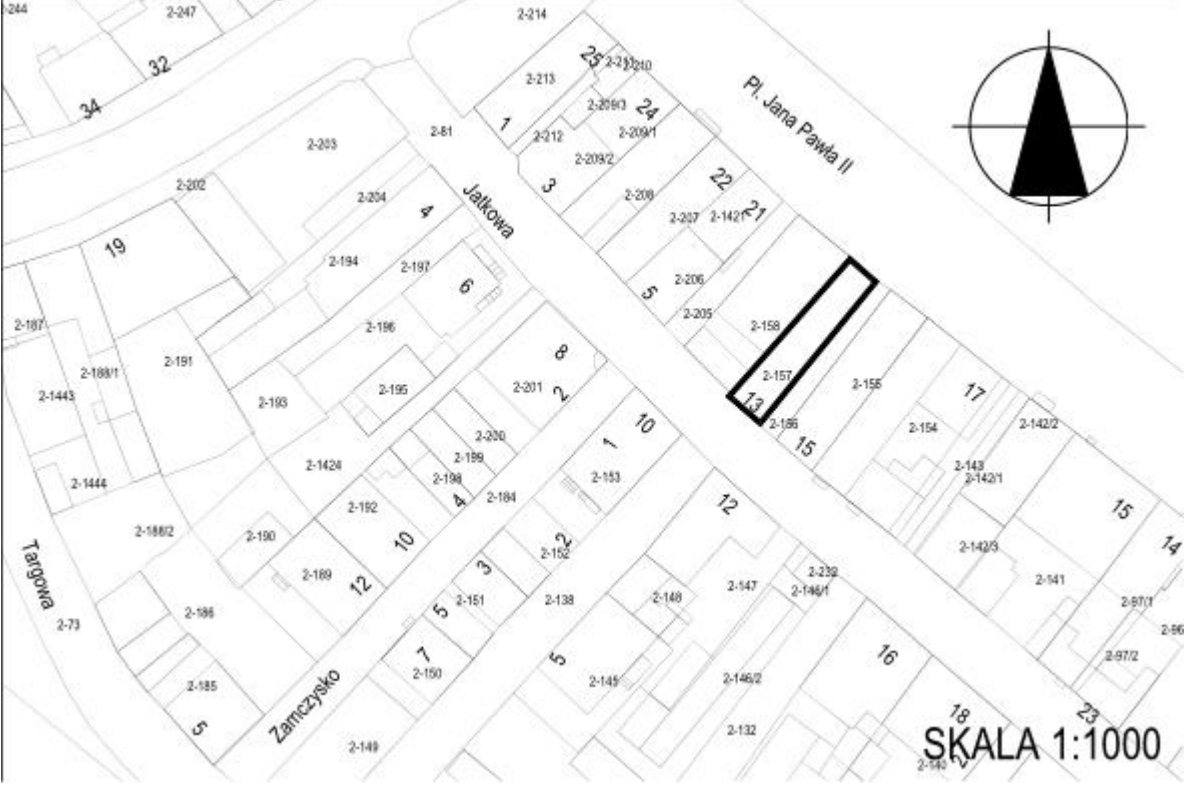
GEZ	KARTA ADRESOWA ZABYTKU NIERUCHOMEGO	3. Miejscowość MIĘDZYRZEC PODLASKI
1. Nazwa DOM NR 18, MUROWANY	2. Czas powstania Pocz. XX w.	
8. Fotografia z opisem wskazującym orientację albo mapa z zaznaczonym stanowiskiem archeologicznym 		4. Adres Ul. Jatkowa NR 18
		5. Przynależność administracyjna <ul style="list-style-type: none"> • Województwo lubelskie • Powiat bialski • Gmina Miejska Międzyrzec Podlaski
		6. Formy ochrony UCHWAŁA nr XLI/370/2002 Rady Miejskiej Międzyrzecza Podlaskiego z dn. 30.01. 2002 r. w sprawie uchwalenia mpzp miasta Międzyrzecza Podlaskiego Wpis do ewidencji zabytków
		7. Opracowanie karty (autor, data i podpis) Andrzej Filipiuk, luty 2018,


<p style="text-align: center;">GEZ</p>	<p style="text-align: center;">KARTA ADRESOWA ZABYTKU NIERUCHOMEGO</p>	<p>3. Miejscowość MIĘDZYRZEC PODLASKI</p>
<p>1. Nazwa DOM NR 22, MUROWANY</p>	<p>2. Czas powstania Ok. 1914r.,</p>	
<p>8. Fotografia z opisem wskazującym orientację albo mapa z zaznaczonym stanowiskiem archeologicznym</p> 		<p>4. Adres Ul. Jatkowa NR 22</p> <p>5. Przynależność administracyjna</p> <ul style="list-style-type: none"> • Województwo lubelskie • Powiat bialski • Gmina Miejska Międzyrzec Podlaski <p>6. Formy ochrony UCHWAŁA nr XLI/370/2002 Rady Miejskiej Międzyrzecza Podlaskiego z dn. 30.01. 2002 r. w sprawie uchwalenia mpzp miasta Międzyrzecza Podlaskiego Wpis do ewidencji zabytków</p> <p>7. Opracowanie karty (autor, data i podpis) Andrzej Filipiuk, luty 2018,</p>

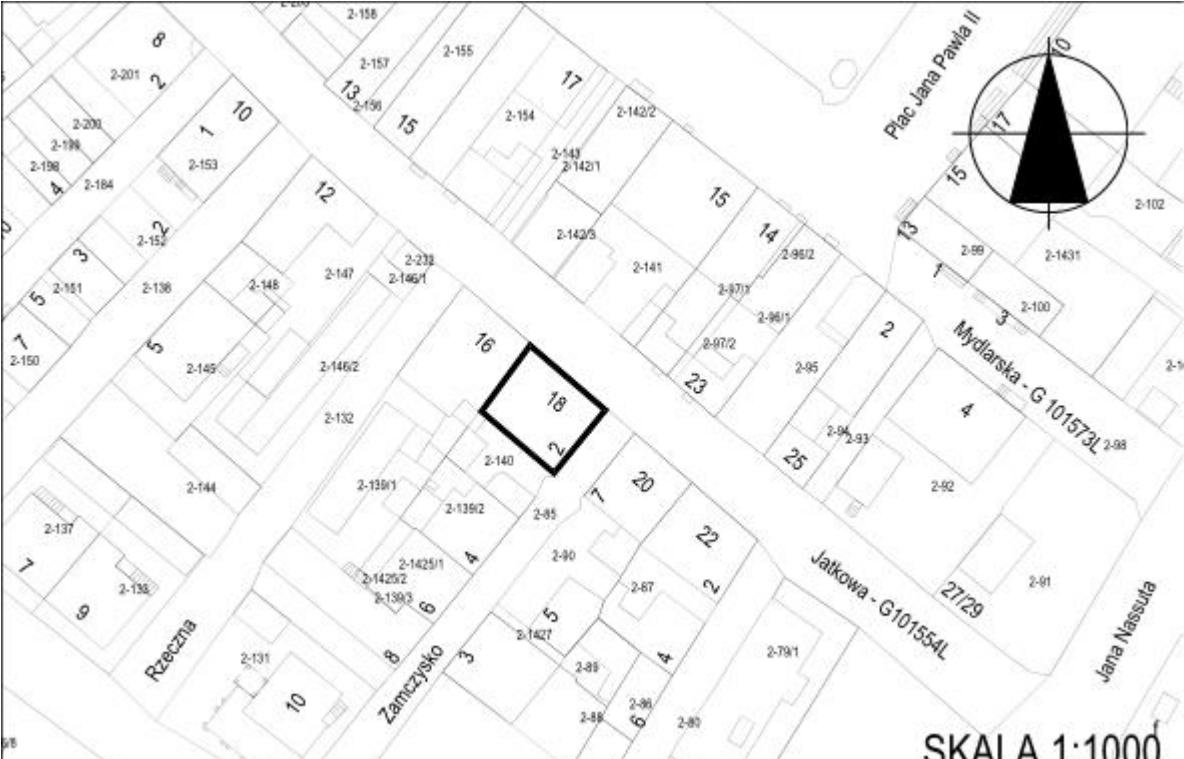
<p style="text-align: center;">GEZ</p>	<p style="text-align: center;">KARTA ADRESOWA ZABYTKU NIERUCHOMEGO</p>	<p>3. Miejscowość</p> <p>MIĘDZYRZEC PODLASKI</p>
<p>1. Nazwa</p> <p>DOM NR 23, MUROWANY</p>	<p>2. Czas powstania</p> <p>Pocz. XX w.</p>	<p>4. Adres</p> <p>Ul. Jatkowa NR 23</p>
<p>8. Fotografia z opisem wskazującym orientację albo mapa z zaznaczonym stanowiskiem archeologicznym</p> 		<p>5. Przynależność administracyjna</p> <ul style="list-style-type: none"> • Województwo <p>lubelskie</p> <ul style="list-style-type: none"> • Powiat <p>białski</p> <ul style="list-style-type: none"> • Gmina <p>Miejscowość Międzyrzec Podlaski</p>
<p>6. Formy ochrony</p> <p>UCHWAŁA nr XLI/370/2002 Rady Miejskiej Międzyrzecza Podlaskiego z dn. 30.01. 2002 r. w sprawie uchwalenia mpzp miasta Międzyrzecza Podlaskiego</p> <p>Wpis do ewidencji zabytków</p>		<p>7. Opracowanie karty (autor, data i podpis)</p> <p>Andrzej Filipiuk, luty 2018,</p>

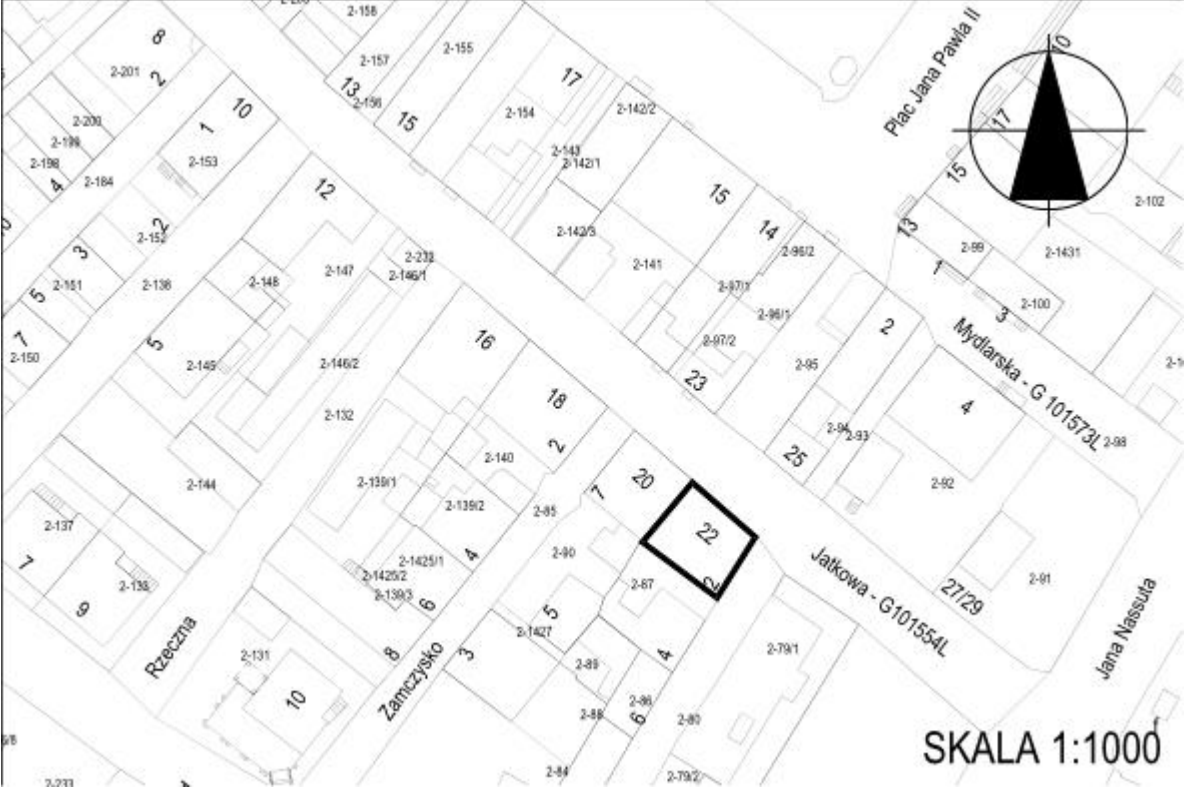
<p style="text-align: center;">GEZ</p>	<p style="text-align: center;">KARTA ADRESOWA ZABYTKU NIERUCHOMEGO</p>	<p>3. Miejscowość MIĘDZYRZEC PODLASKI</p>
<p>1. Nazwa DOM NR 10, MUROWANY</p>	<p>2. Czas powstania 1926/1927r.,</p>	
<p>8. Fotografia z opisem wskazującym orientację albo mapa z zaznaczonym stanowiskiem archeologicznym</p> 		<p>4. Adres Ul. Jatkowa NR 10</p> <p>5. Przynależność administracyjna</p> <ul style="list-style-type: none"> • Województwo lubelskie • Powiat bialski • Gmina Miejska Międzyrzec Podlaski <p>6. Formy ochrony UCHWAŁA nr XLI/370/2002 Rady Miejskiej Międzyrzecza Podlaskiego z dn. 30.01. 2002 r. w sprawie uchwalenia mpzp miasta Międzyrzecza Podlaskiego Wpis do ewidencji zabytków</p> <p>7. Opracowanie karty (autor, data i podpis) Andrzej Filipiuk, luty 2018,</p>

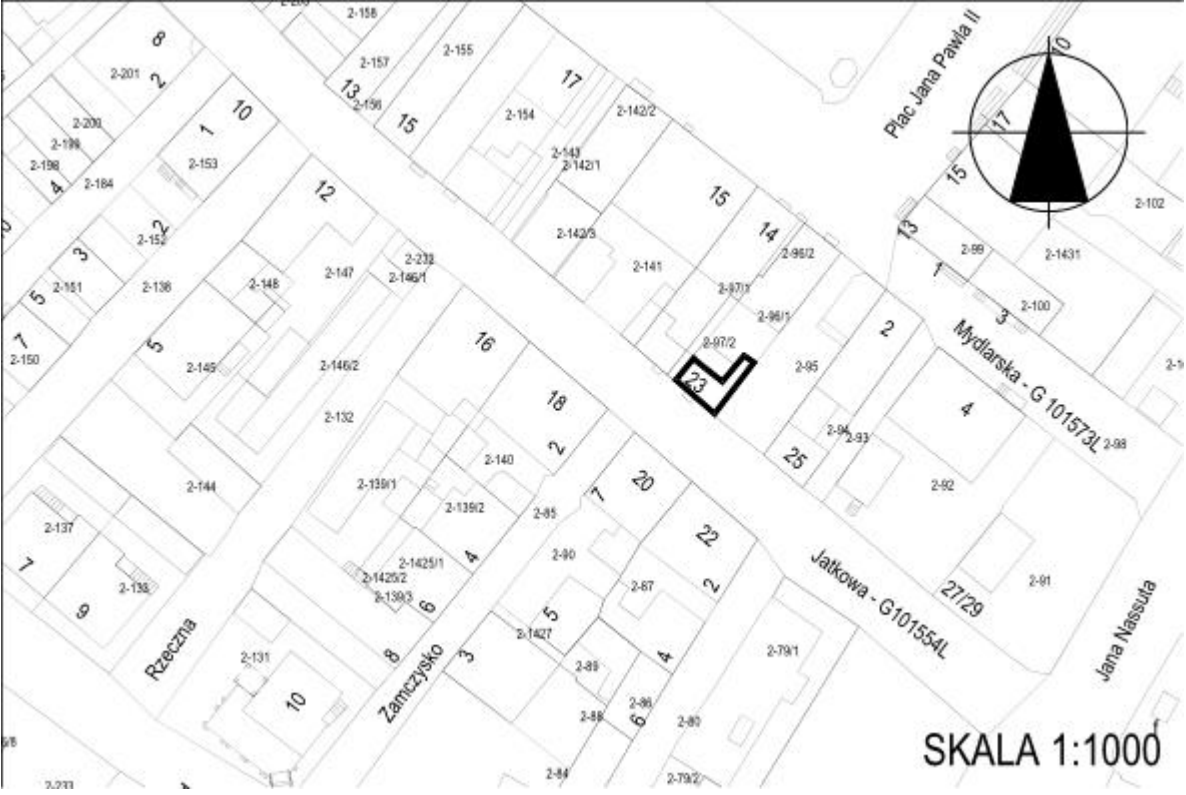
<p style="text-align: center;">GEZ</p>	<p style="text-align: center;">KARTA ADRESOWA ZABYTKU NIERUCHOMEGO</p>	<p>3. Miejscowość MIĘDZYRZEC PODLASKI</p>
<p>1. Nazwa DOM NR 12, MUROWANY</p>	<p>2. Czas powstania 1 ćw. XIX w.</p>	<p>4. Adres Ul. Jatkowa NR 12</p>
<p>8. Fotografia z opisem wskazującym orientację albo mapa z zaznaczonym stanowiskiem archeologicznym</p> 		<p>5. Przynależność administracyjna</p> <ul style="list-style-type: none"> • Województwo lubelskie • Powiat bialski • Gmina Miejska Międzyrzec Podlaski
		<p>6. Formy ochrony UCHWAŁA nr XLI/370/2002 Rady Miejskiej Międzyrzec Podlaskiego z dn. 30.01. 2002 r. w sprawie uchwalenia mpzp miasta Międzyrzec Podlaskiego Wpis do ewidencji zabytków</p> <p>7. Opracowanie karty (autor, data i podpis) Andrzej Filipiuk, luty 2018,</p>


<p style="text-align: center;">GEZ</p>	<p style="text-align: center;">KARTA ADRESOWA ZABYTKU NIERUCHOMEGO</p>	<p>3. Miejscowość MIĘDZYRZEC PODLASKI</p>
<p>1. Nazwa DOM NR 13, MUROWANY</p>	<p>2. Czas powstania 1795-1806r.,</p>	<p>4. Adres Ul. Jatkowa NR 13 / patrz Plac Jana Pawła II nr 19</p>
<p>8. Fotografia z opisem wskazującym orientację albo mapa z zaznaczonym stanowiskiem archeologicznym</p> 		<p>5. Przynależność administracyjna</p> <ul style="list-style-type: none"> • Województwo lubelskie • Powiat bialski • Gmina Miejska Międzyrzec Podlaski
		<p>6. Formy ochrony UCHWAŁA nr XLI/370/2002 Rady Miejskiej Międzyrzecza Podlaskiego z dn. 30.01. 2002 r. w sprawie uchwalenia mpzp miasta Międzyrzecza Podlaskiego Wpis do ewidencji zabytków</p> <p>7. Opracowanie karty (autor, data i podpis) Andrzej Filipiuk, luty 2018,</p>

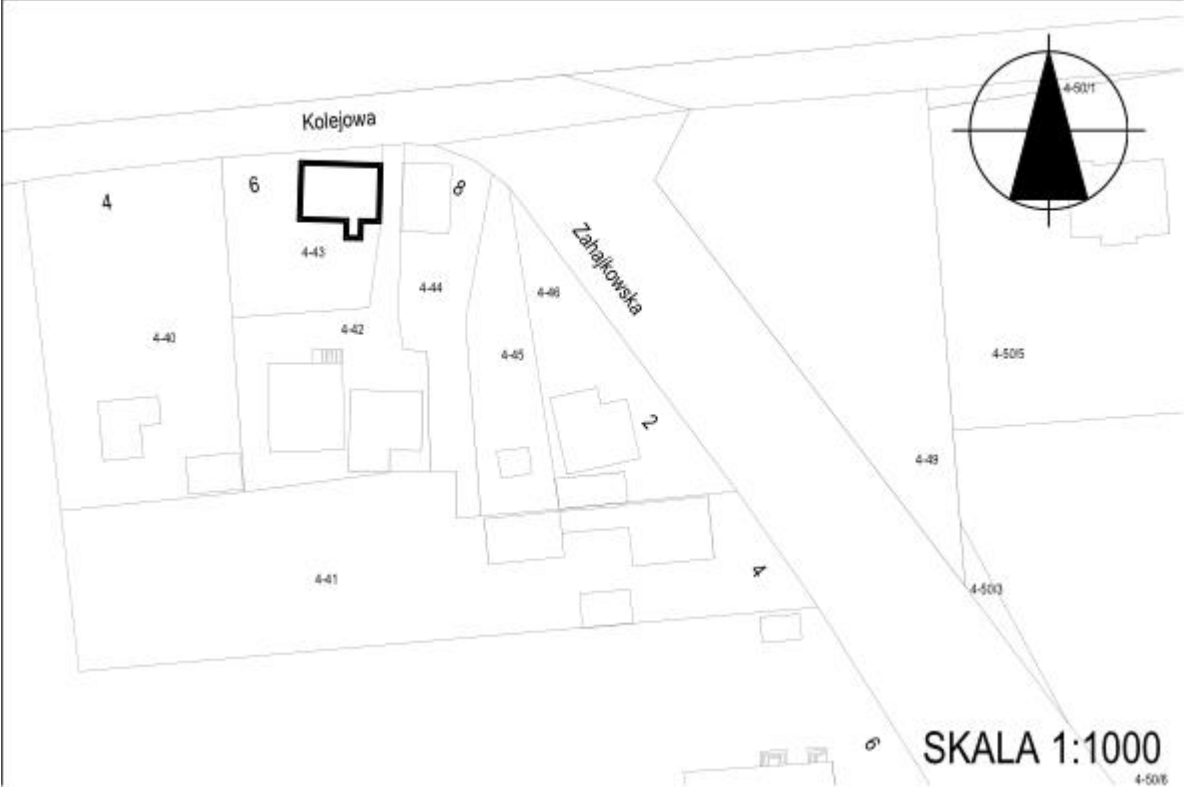
<p style="text-align: center;">GEZ</p>	<p style="text-align: center;">KARTA ADRESOWA ZABYTKU NIERUCHOMEGO</p>	<p>3. Miejscowość MIĘDZYRZEC PODLASKI</p>
<p>1. Nazwa DOM NR 15, MUROWANY</p>	<p>2. Czas powstania 4 ćw. XVIII</p>	<p>4. Adres Ul. Jatkowa NR 15 / patrz Plac Jana Pawła II nr 18</p>
<p>8. Fotografia z opisem wskazującym orientację albo mapa z zaznaczonym stanowiskiem archeologicznym</p> 		<p>5. Przynależność administracyjna</p> <ul style="list-style-type: none"> • Województwo lubelskie • Powiat bialski • Gmina Miejska Międzyrzec Podlaski
		<p>6. Formy ochrony UCHWAŁA nr XLI/370/2002 Rady Miejskiej Międzyrzecza Podlaskiego z dn. 30.01. 2002 r. w sprawie uchwalenia mpzp miasta Międzyrzecza Podlaskiego Wpis do ewidencji zabytków</p> <p>7. Opracowanie karty (autor, data i podpis) Andrzej Filipiuk, luty 2018,</p>


<p style="text-align: center;">GEZ</p>	<p style="text-align: center;">KARTA ADRESOWA ZABYTKU NIERUCHOMEGO</p>	<p>3. Miejscowość MIĘDZYRZEC PODLASKI</p>
<p>1. Nazwa DOM NR 18, MUROWANY</p>	<p>2. Czas powstania Pocz. XX w.</p>	
<p>8. Fotografia z opisem wskazującym orientację albo mapa z zaznaczonym stanowiskiem archeologicznym</p>		<p>4. Adres</p>
		<p>Ul. Jatkowa NR 18</p>
		<p>5. Przynależność administracyjna</p> <ul style="list-style-type: none"> • Województwo lubelskie • Powiat białski • Gmina Miejska Międzyrzec Podlaski
		<p>6. Formy ochrony UCHWAŁA nr XLI/370/2002 Rady Miejskiej Międzyrzecza Podlaskiego z dn. 30.01. 2002 r. w sprawie uchwalenia mpzp miasta Międzyrzecza Podlaskiego Wpis do ewidencji zabytków</p>
		<p>7. Opracowanie karty (autor, data i podpis) Andrzej Filipiuk, luty 2018,</p>

<p style="text-align: center;">GEZ</p>	<p style="text-align: center;">KARTA ADRESOWA ZABYTKU NIERUCHOMEGO</p>	<p>3. Miejscowość</p> <p>MIĘDZYRZEC PODLASKI</p>
<p>1. Nazwa</p> <p>DOM NR 22, MUROWANY</p>	<p>2. Czas powstania</p> <p>Ok. 1914r.,</p>	<p>4. Adres</p> <p>Ul. Jatkowa NR 22</p>
<p>8. Fotografia z opisem wskazującym orientację albo mapa z zaznaczonym stanowiskiem archeologicznym</p>  <p style="text-align: right;">SKALA 1:1000</p>		<p>5. Przynależność administracyjna</p> <ul style="list-style-type: none"> • Województwo lubelskie • Powiat bialski • Gmina Miejska Międzyrzec Podlaski
		<p>6. Formy ochrony</p> <p>UCHWAŁA nr XLI/370/2002 Rady Miejskiej Międzyrzec Podlaskiego z dn. 30.01. 2002 r. w sprawie uchwalenia mpzp miasta Międzyrzec Podlaskiego</p> <p>Wpis do ewidencji zabytków</p> <p>7. Opracowanie karty (autor, data i podpis)</p> <p>Andrzej Filipiuk, luty 2018,</p>

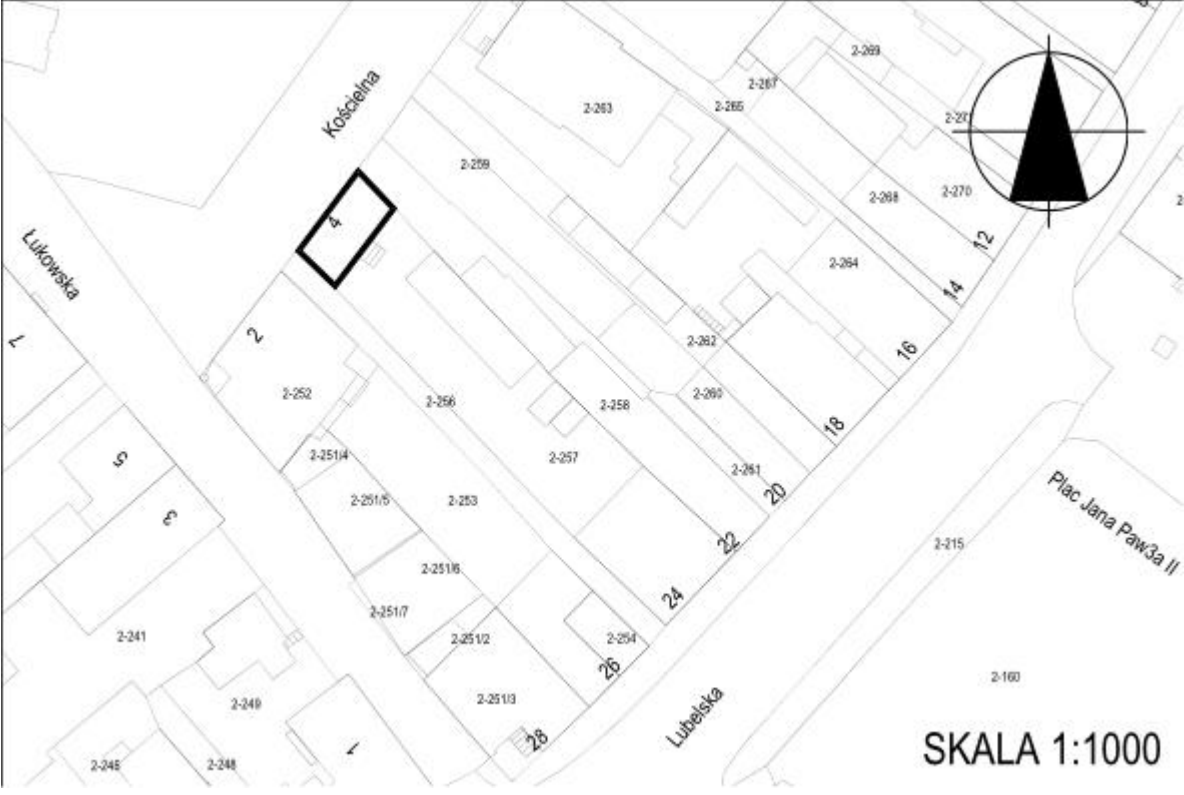
<p style="text-align: center;">GEZ</p>	<p style="text-align: center;">KARTA ADRESOWA ZABYTKU NIERUCHOMEGO</p>	<p>3. Miejscowość</p> <p>MIĘDZYRZEC PODLASKI</p>
<p>1. Nazwa</p> <p>DOM NR 23, MUROWANY</p>	<p>2. Czas powstania</p> <p>Pocz. XX w.</p>	<p>4. Adres</p> <p>Ul. Jatkowa NR 23</p>
<p>8. Fotografia z opisem wskazującym orientację albo mapa z zaznaczonym stanowiskiem archeologicznym</p> 		<p>5. Przynależność administracyjna</p> <ul style="list-style-type: none"> • Województwo lubelskie • Powiat bialski • Gmina Miejska Międzyrzec Podlaski
		<p>6. Formy ochrony</p> <p>UCHWAŁA nr XLI/370/2002 Rady Miejskiej Międzyrzec Podlaskiego z dn. 30.01. 2002 r. w sprawie uchwalenia mpzp miasta Międzyrzec Podlaskiego</p> <p>Wpis do ewidencji zabytków</p> <p>7. Opracowanie karty (autor, data i podpis)</p> <p>Andrzej Filipiuk, luty 2018,</p>

<p style="text-align: center;">GEZ</p>	<p style="text-align: center;">KARTA ADRESOWA ZABYTKU NIERUCHOMEGO</p>	<p>3. Miejscowość MIĘDZYRZEC PODLASKI</p>
<p>1. Nazwa DOM NR 6, DREWNIANY</p>	<p>2. Czas powstania Pocz. XX w.</p>	
<p>8. Fotografia z opisem wskazującym orientację albo mapa z zaznaczonym stanowiskiem archeologicznym</p> 	<p>4. Adres Ul. Kolejowa NR 6</p>	
	<p>5. Przynależność administracyjna</p> <ul style="list-style-type: none"> • Województwo lubelskie • Powiat bialski • Gmina Miejska Międzyrzec Podlaski 	
	<p>6. Formy ochrony UCHWAŁA nr XLI/370/2002 Rady Miejskiej Międzyrzecza Podlaskiego z dn. 30.01.2002 r. w sprawie uchwalenia mpzp miasta Międzyrzecza Podlaskiego Wpis do ewidencji zabytków</p>	
	<p>7. Opracowanie karty (autor, data i podpis) Andrzej Filipiuk, luty 2018,</p>	

<p style="text-align: center;">GEZ</p>	<p style="text-align: center;">KARTA ADRESOWA ZABYTKU NIERUCHOMEGO</p>	<p>3. Miejscowość MIĘDZYRZEC PODLASKI</p>
<p>1. Nazwa DOM NR 6, DREWNIANY</p>	<p>2. Czas powstania Pocz. XX w.</p>	<p>4. Adres Ul. Kolejowa NR 6</p>
<p>8. Fotografia z opisem wskazującym orientację albo mapa z zaznaczonym stanowiskiem archeologicznym</p> 		<p>5. Przynależność administracyjna</p> <ul style="list-style-type: none"> • Województwo lubelskie • Powiat bialski • Gmina Miejska Międzyrzec Podlaski <p>6. Formy ochrony UCHWAŁA nr XLI/370/2002 Rady Miejskiej Międzyrzecza Podlaskiego z dn. 30.01.2002 r. w sprawie uchwalenia mpzp miasta Międzyrzecza Podlaskiego Wpis do ewidencji zabytków</p> <p>7. Opracowanie karty (autor, data i podpis) Andrzej Filipiuk, luty 2018,</p>

<p style="text-align: center;">GEZ</p>	<p style="text-align: center;">KARTA ADRESOWA ZABYTKU NIERUCHOMEGO</p>	<p>3. Miejscowość</p> <p>MIĘDZYRZEC PODLASKI</p>
<p>1. Nazwa</p> <p>MAGAZYN NR 4, MUROWANY</p>	<p>2. Czas powstania</p> <p>Ok. 1900r.,</p>	<p>4. Adres</p> <p>Ul. Kościelna NR 4</p>
<p>8. Fotografia z opisem wskazującym orientację albo mapa z zaznaczonym stanowiskiem archeologicznym</p> 		<p>5. Przynależność administracyjna</p> <ul style="list-style-type: none"> • Województwo <p>lubelskie</p> <ul style="list-style-type: none"> • Powiat <p>bialski</p> <ul style="list-style-type: none"> • Gmina <p>Miejska Międzyrzec Podlaski</p>
		<p>6. Formy ochrony</p> <p>UCHWAŁA nr XLI/370/2002 Rady Miejskiej Międzyrzecza Podlaskiego z dn. 30.01. 2002 r. w sprawie uchwalenia mpzp miasta Międzyrzecza Podlaskiego</p> <p>Wpis do ewidencji zabytków</p>
		<p>7. Opracowanie karty (autor, data i podpis)</p> <p>Andrzej Filipiuk, luty 2018,</p>

GEZ	KARTA ADRESOWA ZABYTKU NIERUCHOMEGO	3. Miejscowość MIĘDZYRZEC PODLASKI
1. Nazwa BUDYNEK GOSPODARCZY NR 4, MUROWANY	2. Czas powstania POCZ. XX w.	
8. Fotografia z opisem wskazującym orientację albo mapa z zaznaczonym stanowiskiem archeologicznym 		4. Adres Ul. Kościelna NR 4
		5. Przynależność administracyjna <ul style="list-style-type: none"> • Województwo lubelskie • Powiat bialski • Gmina Miejska Międzyrzec Podlaski
		6. Formy ochrony UCHWAŁA nr XLI/370/2002 Rady Miejskiej Międzyrzecza Podlaskiego z dn. 30.01. 2002 r. w sprawie uchwalenia mpzp miasta Międzyrzecza Podlaskiego Wpis do ewidencji zabytków
		7. Opracowanie karty (autor, data i podpis) Andrzej Filipiuk, luty 2018,

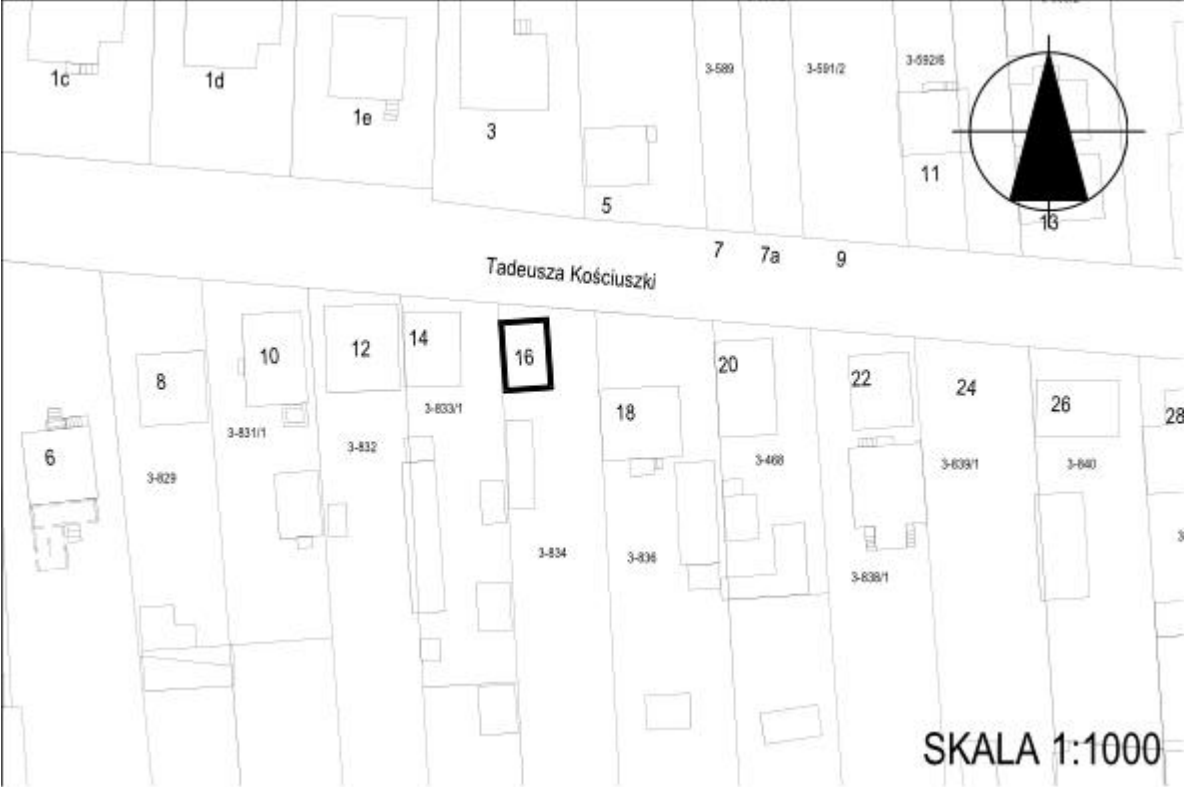
<p style="text-align: center;">GEZ</p>	<p style="text-align: center;">KARTA ADRESOWA ZABYTKU NIERUCHOMEGO</p>	<p>3. Miejscowość</p> <p>MIĘDZYRZEC PODLASKI</p>
<p>1. Nazwa</p> <p>MAGAZYN NR 4, MUROWANY</p>	<p>2. Czas powstania</p> <p>Ok. 1900r.,</p>	<p>4. Adres</p> <p>Ul. Kościelna NR 4</p>
<p>8. Fotografia z opisem wskazującym orientację albo mapa z zaznaczonym stanowiskiem archeologicznym</p> 		<p>5. Przynależność administracyjna</p> <ul style="list-style-type: none"> • Województwo <p>lubelskie</p> <ul style="list-style-type: none"> • Powiat <p>bialski</p> <ul style="list-style-type: none"> • Gmina <p>Miejska Międzyrzec Podlaski</p>
		<p>6. Formy ochrony</p> <p>UCHWAŁA nr XLI/370/2002 Rady Miejskiej Międzyrzecza Podlaskiego z dn. 30.01. 2002 r. w sprawie uchwalenia mpzp miasta Międzyrzecza Podlaskiego</p> <p>Wpis do ewidencji zabytków</p> <p>7. Opracowanie karty (autor, data i podpis)</p> <p>Andrzej Filipiuk, luty 2018,</p>

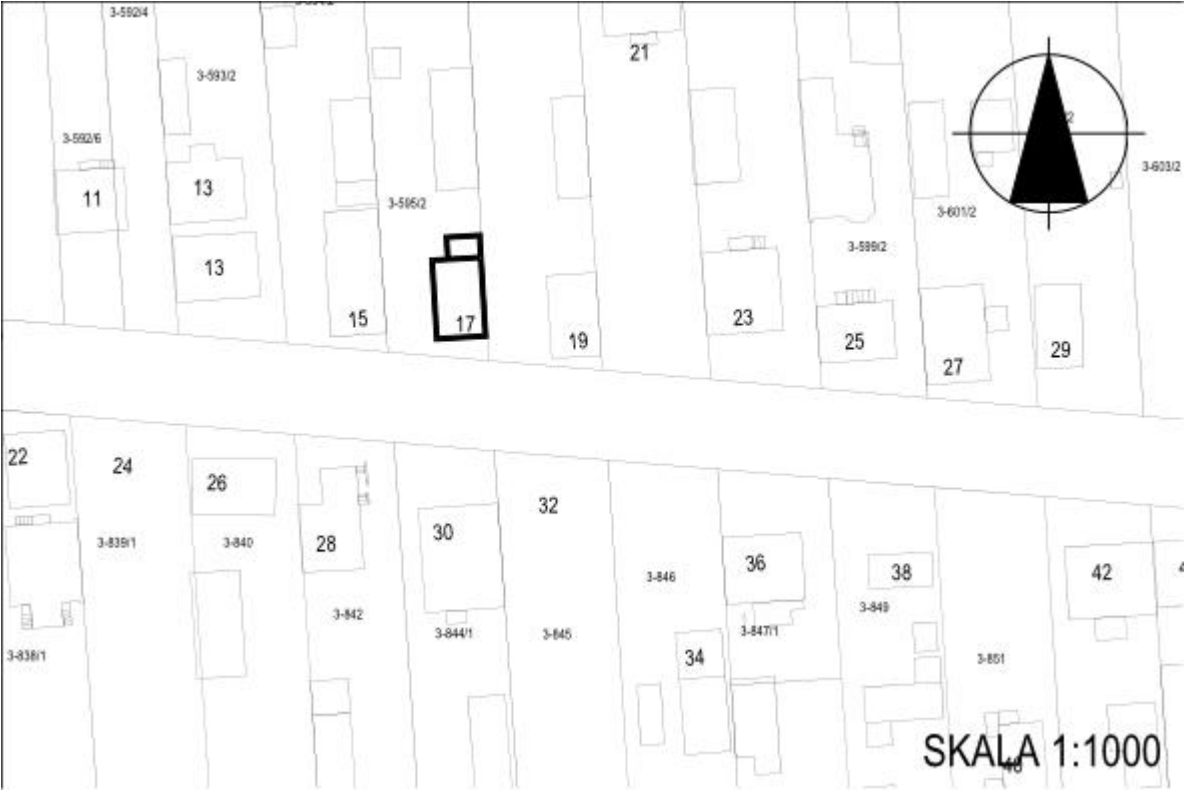
<p style="text-align: center;">GEZ</p>	<p style="text-align: center;">KARTA ADRESOWA ZABYTKU NIERUCHOMEGO</p>	<p>3. Miejscowość MIĘDZYRZEC PODLASKI</p>
<p>1. Nazwa BUDYNEK GOSPODARCZY NR 4, MUROWANY</p>	<p>2. Czas powstania POCZ. XX w.</p>	<p>4. Adres Ul. Kościelna NR 4</p>
<p>8. Fotografia z opisem wskazującym orientację albo mapa z zaznaczonym stanowiskiem archeologicznym</p>		<p>5. Przynależność administracyjna</p> <ul style="list-style-type: none"> • Województwo lubelskie • Powiat białski • Gmina Miejscza Międzyrzec Podlaski
		<p>6. Formy ochrony UCHWAŁA nr XLI/370/2002 Rady Miejskiej Międzyrzecza Podlaskiego z dn. 30.01. 2002 r. w sprawie uchwalenia mpzp miasta Międzyrzecza Podlaskiego Wpis do ewidencji zabytków</p> <p>7. Opracowanie karty (autor, data i podpis) Andrzej Filipiuk, luty 2018,</p>

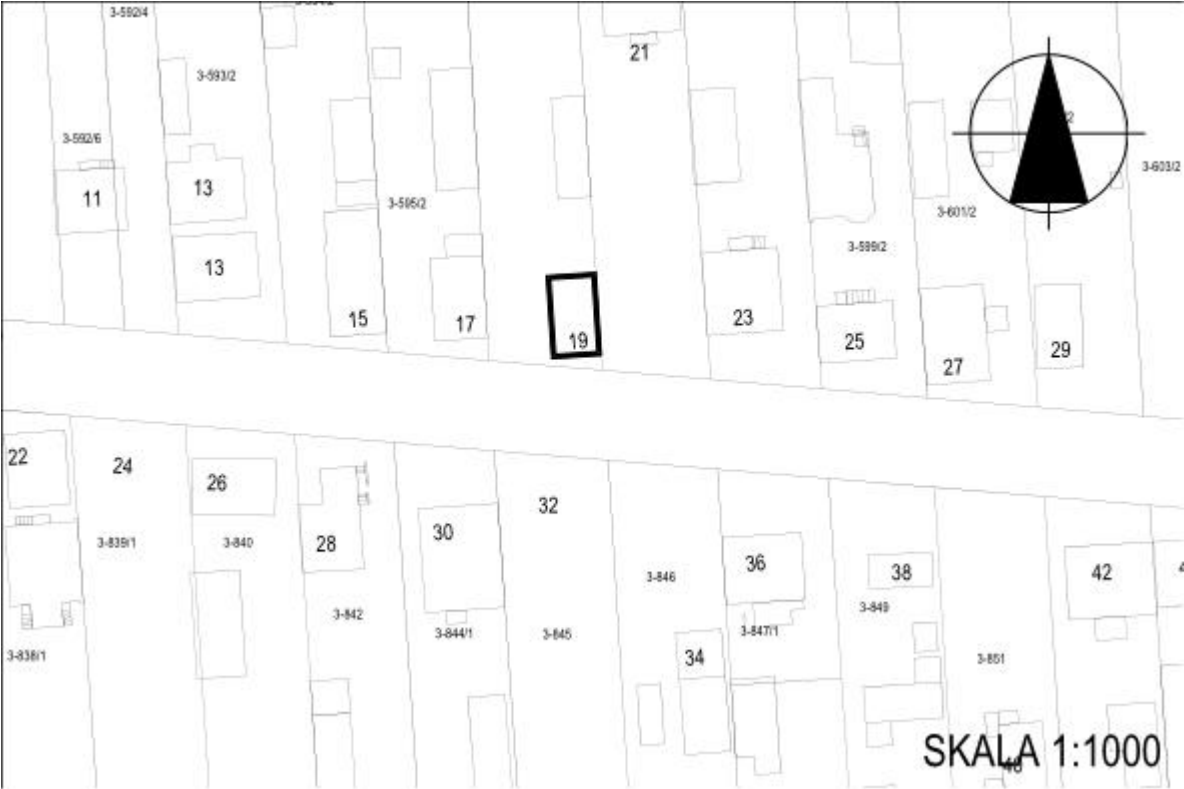
<p style="text-align: center;">GEZ</p>	<p style="text-align: center;">KARTA ADRESOWA ZABYTKU NIERUCHOMEGO</p>	<p>3. Miejscowość</p> <p>MIĘDZYRZEC PODLASKI</p>
<p>1. Nazwa</p> <p>DOM NR 16, DREWNIANY</p>	<p>2. Czas powstania</p> <p>Pocz. XX w.</p>	
<p>8. Fotografia z opisem wskazującym orientację albo mapa z zaznaczonym stanowiskiem archeologicznym</p> 		<p>4. Adres</p> <p>Ul. Kościuszki NR 16</p> <p>5. Przynależność administracyjna</p> <ul style="list-style-type: none"> • Województwo <p>lubelskie</p> <ul style="list-style-type: none"> • Powiat <p>bialski</p> <ul style="list-style-type: none"> • Gmina <p>Miejska Międzyrzec Podlaski</p> <p>6. Formy ochrony</p> <p>UCHWAŁA nr XLI/370/2002 Rady Miejskiej Międzyrzecza Podlaskiego z dn. 30.01. 2002 r. w sprawie uchwalenia mpzp miasta Międzyrzecza Podlaskiego</p> <p>Wpis do ewidencji zabytków</p> <p>7. Opracowanie karty (autor, data i podpis)</p> <p>Andrzej Filipiuk, luty 2018,</p>

GEZ	KARTA ADRESOWA ZABYTKU NIERUCHOMEGO	<p>3. Miejscowość</p> <p>MIĘDZYRZEC PODLASKI</p>
<p>1. Nazwa</p> <p>DOM NR 17, DREWNIANY</p>	<p>2. Czas powstania</p> <p>Ok. 1880r.,</p>	
<p>8. Fotografia z opisem wskazującym orientację albo mapa z zaznaczonym stanowiskiem archeologicznym</p> 		<p>4. Adres</p> <p>Ul. Kościuszki NR 17</p>
		<p>5. Przynależność administracyjna</p> <ul style="list-style-type: none"> • Województwo lubelskie • Powiat bialski • Gmina Miejska Międzyrzec Podlaski
		<p>6. Formy ochrony</p> <p>UCHWAŁA nr XLI/370/2002 Rady Miejskiej Międzyrzecza Podlaskiego z dn. 30.01. 2002 r. w sprawie uchwalenia mpzp miasta Międzyrzecza Podlaskiego</p> <p>Wpis do ewidencji zabytków</p>
		<p>7. Opracowanie karty (autor, data i podpis)</p> <p>Andrzej Filipiuk, luty 2018,</p>

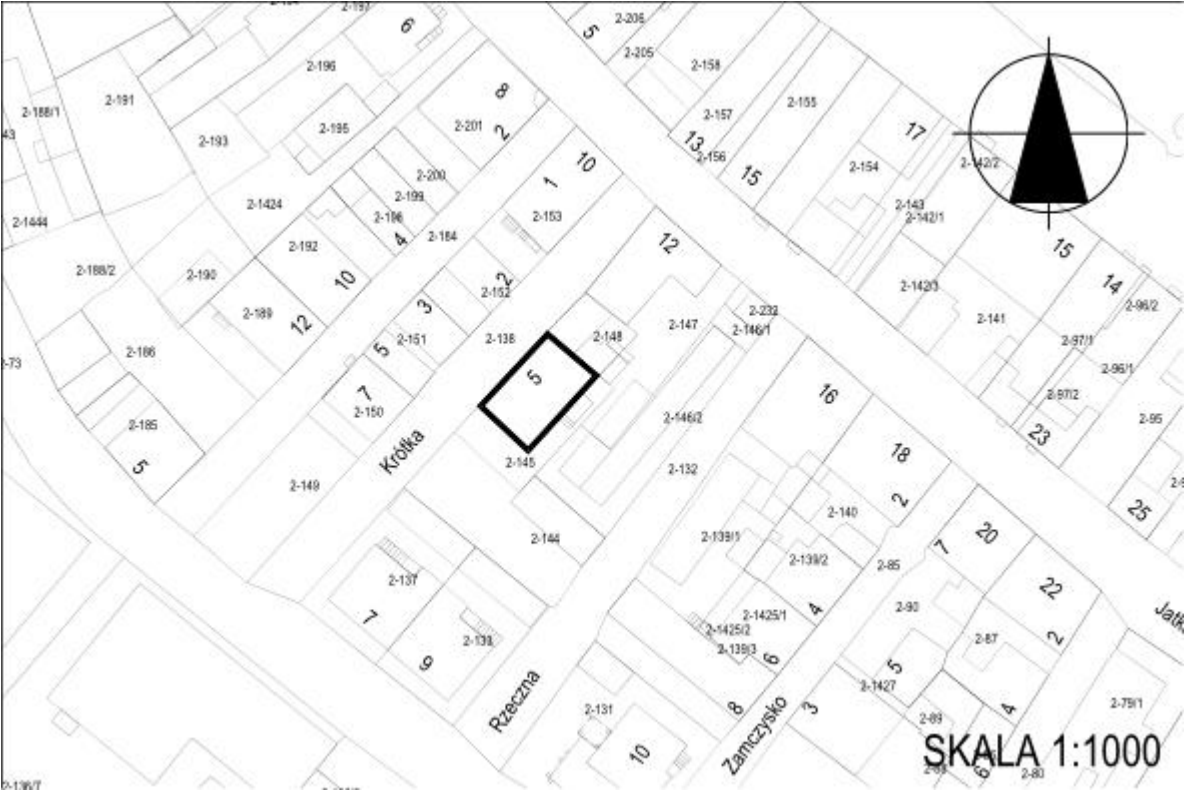
<p style="text-align: center;">GEZ</p>	<p style="text-align: center;">KARTA ADRESOWA ZABYTKU NIERUCHOMEGO</p>	<p>3. Miejscowość</p> <p>MIĘDZYRZEC PODLASKI</p>
<p>1. Nazwa</p> <p>DOM NR 19, DREWNIANY</p>	<p>2. Czas powstania</p> <p>k. XIX w.</p>	
<p>8. Fotografia z opisem wskazującym orientację albo mapa z zaznaczonym stanowiskiem archeologicznym</p> 		<p>4. Adres</p> <p>Ul. Kościuszki NR 19</p> <p>5. Przynależność administracyjna</p> <ul style="list-style-type: none"> • Województwo lubelskie • Powiat bialski • Gmina Miejska Międzyrzec Podlaski <p>6. Formy ochrony</p> <p>UCHWAŁA nr XLI/370/2002 Rady Miejskiej Międzyrzecza Podlaskiego z dn. 30.01. 2002 r. w sprawie uchwalenia mpzp miasta Międzyrzecza Podlaskiego</p> <p>Wpis do ewidencji zabytków</p> <p>7. Opracowanie karty (autor, data i podpis)</p> <p>Andrzej Filipiuk, luty 2018,</p>

GEZ	KARTA ADRESOWA ZABYTKU NIERUCHOMEGO	3. Miejscowość MIĘDZYRZEC PODLASKI
1. Nazwa DOM NR 16, DREWNIANY	2. Czas powstania Pocz. XX w.	
8. Fotografia z opisem wskazującym orientację albo mapa z zaznaczonym stanowiskiem archeologicznym 		4. Adres Ul. Kościuszki NR 16 5. Przynależność administracyjna <ul style="list-style-type: none"> • Województwo lubelskie • Powiat bialski • Gmina Miejska Międzyrzec Podlaski 6. Formy ochrony UCHWAŁA nr XLI/370/2002 Rady Miejskiej Międzyrzec Podlaskiego z dn. 30.01. 2002 r. w sprawie uchwalenia mpzp miasta Międzyrzec Podlaskiego Wpis do ewidencji zabytków 7. Opracowanie karty (autor, data i podpis) Andrzej Filipiuk, luty 2018,

<p style="text-align: center;">GEZ</p>	<p style="text-align: center;">KARTA ADRESOWA ZABYTKU NIERUCHOMEGO</p>	<p>3. Miejscowość MIĘDZYRZEC PODLASKI</p>
<p>1. Nazwa DOM NR 17, DREWNIANY</p>	<p>2. Czas powstania Ok. 1880r.,</p>	<p>4. Adres Ul. Kościuszki NR 17</p>
<p>8. Fotografia z opisem wskazującym orientację albo mapa z zaznaczonym stanowiskiem archeologicznym</p> 		<p>5. Przynależność administracyjna</p> <ul style="list-style-type: none"> • Województwo lubelskie • Powiat białski • Gmina Miejscza Międzyrzec Podlaski
		<p>6. Formy ochrony UCHWAŁA nr XLI/370/2002 Rady Miejskiej Międzyrzecza Podlaskiego z dn. 30.01. 2002 r. w sprawie uchwalenia mpzp miasta Międzyrzecza Podlaskiego Wpis do ewidencji zabytków</p> <p>7. Opracowanie karty (autor, data i podpis) Andrzej Filipiuk, luty 2018,</p>

<p style="text-align: center;">GEZ</p>	<p style="text-align: center;">KARTA ADRESOWA ZABYTKU NIERUCHOMEGO</p>	<p>3. Miejscowość MIĘDZYRZEC PODLASKI</p>
<p>1. Nazwa DOM NR 19, DREWNIANY</p>	<p>2. Czas powstania k. XIX w.</p>	<p>4. Adres Ul. Kościuszki NR 19</p>
<p>8. Fotografia z opisem wskazującym orientację albo mapa z zaznaczonym stanowiskiem archeologicznym</p>  <p style="text-align: right;">SKALA 1:1000</p>		<p>5. Przynależność administracyjna</p> <ul style="list-style-type: none"> • Województwo lubelskie • Powiat białski • Gmina Miejska Międzyrzec Podlaski
		<p>6. Formy ochrony UCHWAŁA nr XLI/370/2002 Rady Miejskiej Międzyrzec Podlaskiego z dn. 30.01. 2002 r. w sprawie uchwalenia mpzp miasta Międzyrzec Podlaskiego Wpis do ewidencji zabytków</p> <p>7. Opracowanie karty (autor, data i podpis) Andrzej Filipiuk, luty 2018,</p>

<p style="text-align: center;">GEZ</p>	<p style="text-align: center;">KARTA ADRESOWA ZABYTKU NIERUCHOMEGO</p>	<p>3. Miejscowość</p> <p>MIĘDZYRZEC PODLASKI</p>
<p>1. Nazwa</p> <p>DOM NR 5, MUROWANY</p>	<p>2. Czas powstania</p> <p>1921r.,</p>	<p>4. Adres</p> <p>Ul. Krótka NR 5</p>
<p>8. Fotografia z opisem wskazującym orientację albo mapa z zaznaczonym stanowiskiem archeologicznym</p> 		<p>5. Przynależność administracyjna</p> <ul style="list-style-type: none"> • Województwo lubelskie • Powiat białski • Gmina Miejska Międzyrzec Podlaski
		<p>6. Formy ochrony</p> <p>UCHWAŁA nr XLI/370/2002 Rady Miejskiej Międzyrzecza Podlaskiego z dn. 30.01. 2002 r. w sprawie uchwalenia mpzp miasta Międzyrzecza Podlaskiego</p> <p>Wpis do ewidencji zabytków</p>
		<p>7. Opracowanie karty (autor, data i podpis)</p> <p>Andrzej Filipiuk, luty 2018,</p>

<p style="text-align: center;">GEZ</p>	<p style="text-align: center;">KARTA ADRESOWA ZABYTKU NIERUCHOMEGO</p>	<p>3. Miejscowość MIĘDZYRZEC PODLASKI</p>
<p>1. Nazwa DOM NR 5, MUROWANY</p>	<p>2. Czas powstania 1921r.,</p>	<p>4. Adres Ul. Krótka NR 5</p>
<p>8. Fotografia z opisem wskazującym orientację albo mapa z zaznaczonym stanowiskiem archeologicznym</p> 	<p>5. Przynależność administracyjna</p> <ul style="list-style-type: none"> • Województwo lubelskie • Powiat bialski • Gmina Miejska Międzyrzec Podlaski 	
	<p>6. Formy ochrony UCHWAŁA nr XLI/370/2002 Rady Miejskiej Międzyrzec Podlaskiego z dn. 30.01. 2002 r. w sprawie uchwalenia mpzp miasta Międzyrzec Podlaskiego Wpis do ewidencji zabytków</p>	
	<p>7. Opracowanie karty (autor, data i podpis) Andrzej Filipiuk, luty 2018,</p>	


<p style="text-align: center;">GEZ</p>	<p style="text-align: center;">KARTA ADRESOWA ZABYTKU NIERUCHOMEGO</p>	<p>3. Miejscowość</p> <p>MIĘDZYRZEC PODLASKI</p>
<p>1. Nazwa</p> <p>DOM NR 4/6, MUROWANY</p>	<p>2. Czas powstania</p> <p>2 ćw. XIX w.</p>	
<p>8. Fotografia z opisem wskazującym orientację albo mapa z zaznaczonym stanowiskiem archeologicznym</p> 		<p>4. Adres</p> <p>Ul. Lubelska 4/6</p> <p>5. Przynależność administracyjna</p> <ul style="list-style-type: none"> • Województwo <p>lubelskie</p> <ul style="list-style-type: none"> • Powiat <p>bialski</p> <ul style="list-style-type: none"> • Gmina <p>Miejska Międzyrzec Podlaski</p> <p>6. Formy ochrony</p> <p>UCHWAŁA nr XLI/370/2002 Rady Miejskiej Międzyrzecza Podlaskiego z dn. 30.01. 2002 r. w sprawie uchwalenia mpzp miasta Międzyrzecza Podlaskiego</p> <p>Wpis do ewidencji zabytków</p> <p>7. Opracowanie karty (autor, data i podpis)</p> <p>Andrzej Filipiuk, luty 2018,</p>

GEZ	KARTA ADRESOWA ZABYTKU NIERUCHOMEGO	<p>3. Miejscowość</p> <p>MIĘDZYRZEC PODLASKI</p>
<p>1. Nazwa</p> <p>DOM NR 5, MUROWANY</p>	<p>2. Czas powstania</p> <p>1846 r.,</p>	<p>4. Adres</p> <p>Ul. Lubelska 5</p>
<p>8. Fotografia z opisem wskazującym orientację albo mapa z zaznaczonym stanowiskiem archeologicznym</p> 		<p>5. Przynależność administracyjna</p> <ul style="list-style-type: none"> • Województwo <p>lubelskie</p> <ul style="list-style-type: none"> • Powiat <p>bialski</p> <ul style="list-style-type: none"> • Gmina <p>Miejscowość Międzyrzec Podlaski</p> <p>6. Formy ochrony</p> <p>UCHWAŁA nr XLI/370/2002 Rady Miejskiej Międzyrzecza Podlaskiego z dn. 30.01. 2002 r. w sprawie uchwalenia mpzp miasta Międzyrzecza Podlaskiego</p> <p>Wpis do ewidencji zabytków</p> <p>7. Opracowanie karty (autor, data i podpis)</p> <p>Andrzej Filipiuk, luty 2018,</p>

GEZ	KARTA ADRESOWA ZABYTKU NIERUCHOMEGO	3. Miejscowość MIĘDZYRZEC PODLASKI
1. Nazwa DOM NR 7 (KAMIENICA Z OFICYNĄ), MUROWANY	2. Czas powstania 1829r.,	
8. Fotografia z opisem wskazującym orientację albo mapa z zaznaczonym stanowiskiem archeologicznym 		4. Adres Ul. Lubelska 7
		5. Przynależność administracyjna <ul style="list-style-type: none"> • Województwo lubelskie • Powiat bialski • Gmina Miejska Międzyrzec Podlaski
		6. Formy ochrony UCHWAŁA nr XLI/370/2002 Rady Miejskiej Międzyrzecza Podlaskiego z dn. 30.01. 2002 r. w sprawie uchwalenia mpzp miasta Międzyrzecza Podlaskiego Wpis do ewidencji zabytków
		7. Opracowanie karty (autor, data i podpis) Andrzej Filipiuk, luty 2018,

<p style="text-align: center;">GEZ</p>	<p style="text-align: center;">KARTA ADRESOWA ZABYTKU NIERUCHOMEGO</p>	<p>3. Miejscowość</p> <p>MIĘDZYRZEC PODLASKI</p>
<p>1. Nazwa</p> <p>DOM NR 8, MUROWANY</p>	<p>2. Czas powstania</p> <p>k. XVIII</p>	
<p>8. Fotografia z opisem wskazującym orientację albo mapa z zaznaczonym stanowiskiem archeologicznym</p> 		<p>4. Adres</p> <p>Ul. Lubelska 8</p> <p>5. Przynależność administracyjna</p> <ul style="list-style-type: none"> • Województwo <p>lubelskie</p> <ul style="list-style-type: none"> • Powiat <p>bialski</p> <ul style="list-style-type: none"> • Gmina <p>Miejska Międzyrzec Podlaski</p> <p>6. Formy ochrony</p> <p>UCHWAŁA nr XLI/370/2002 Rady Miejskiej Międzyrzecza Podlaskiego z dn. 30.01. 2002 r. w sprawie uchwalenia mpzp miasta Międzyrzecza Podlaskiego</p> <p>Wpis do ewidencji zabytków</p> <p>7. Opracowanie karty (autor, data i podpis)</p> <p>Andrzej Filipiuk, luty 2018,</p>

<p style="text-align: center;">GEZ</p>	<p style="text-align: center;">KARTA ADRESOWA ZABYTKU NIERUCHOMEGO</p>	<p>3. Miejscowość</p> <p>MIĘDZYRZEC PODLASKI</p>
<p>1. Nazwa</p> <p>DOM NR 9/11, MUROWANY</p>	<p>2. Czas powstania</p> <p>I ćw. XIX w.</p>	
<p>8. Fotografia z opisem wskazującym orientację albo mapa z zaznaczonym stanowiskiem archeologicznym</p> 		<p>4. Adres</p> <p>Ul. Lubelska 9/11</p> <p>5. Przynależność administracyjna</p> <ul style="list-style-type: none"> • Województwo <p>lubelskie</p> <ul style="list-style-type: none"> • Powiat <p>białski</p> <ul style="list-style-type: none"> • Gmina <p>Miejska Międzyrzec Podlaski</p> <p>6. Formy ochrony</p> <p>UCHWAŁA nr XLI/370/2002 Rady Miejskiej Międzyrzecza Podlaskiego z dn. 30.01. 2002 r. w sprawie uchwalenia mpzp miasta Międzyrzecza Podlaskiego</p> <p>Wpis do ewidencji zabytków</p> <p>7. Opracowanie karty (autor, data i podpis)</p> <p>Andrzej Filipiuk, luty 2018,</p>


GEZ	KARTA ADRESOWA ZABYTKU NIERUCHOMEGO	3. Miejscowość MIĘDZYRZEC PODLASKI
1. Nazwa DOM NR 10 (OFICYNA), MUROWANY	2. Czas powstania k. XVIII w.	
8. Fotografia z opisem wskazującym orientację albo mapa z zaznaczonym stanowiskiem archeologicznym 		4. Adres Ul. Lubelska 10
		5. Przynależność administracyjna <ul style="list-style-type: none"> • Województwo lubelskie • Powiat bialski • Gmina Miejska Międzyrzec Podlaski
		6. Formy ochrony UCHWAŁA nr XLI/370/2002 Rady Miejskiej Międzyrzecza Podlaskiego z dn. 30.01. 2002 r. w sprawie uchwalenia mpzp miasta Międzyrzecza Podlaskiego Wpis do ewidencji zabytków
		7. Opracowanie karty (autor, data i podpis) Andrzej Filipiuk, luty 2018,

GEZ	KARTA ADRESOWA ZABYTKU NIERUCHOMEGO	<p>3. Miejscowość</p> <p>MIĘDZYRZEC PODLASKI</p>
<p>1. Nazwa</p> <p>DOM NR 10, MUROWANY</p>	<p>2. Czas powstania</p> <p>2 poł. XIX w</p>	
<p>8. Fotografia z opisem wskazującym orientację albo mapa z zaznaczonym stanowiskiem archeologicznym</p> 		<p>4. Adres</p> <p>Ul. Lubelska 10</p> <p>5. Przynależność administracyjna</p> <ul style="list-style-type: none"> • Województwo lubelskie • Powiat bialski • Gmina Miejska Międzyrzec Podlaski <p>6. Formy ochrony</p> <p>UCHWAŁA nr XLI/370/2002 Rady Miejskiej Międzyrzecza Podlaskiego z dn. 30.01. 2002 r. w sprawie uchwalenia mpzp miasta Międzyrzecza Podlaskiego</p> <p>Wpis do ewidencji zabytków</p> <p>7. Opracowanie karty (autor, data i podpis)</p> <p>Andrzej Filipiuk, luty 2018,</p>

GEZ	KARTA ADRESOWA ZABYTKU NIERUCHOMEGO	<p>3. Miejscowość</p> <p>MIĘDZYRZEC PODLASKI</p>
<p>1. Nazwa</p> <p>DOM NR 15, MUROWANY</p>	<p>2. Czas powstania</p> <p>k. XVIII w.</p>	
<p>8. Fotografia z opisem wskazującym orientację albo mapa z zaznaczonym stanowiskiem archeologicznym</p> 		<p>4. Adres</p> <p>Ul. Lubelska 15</p> <p>5. Przynależność administracyjna</p> <ul style="list-style-type: none"> • Województwo <p>lubelskie</p> <ul style="list-style-type: none"> • Powiat <p>bialski</p> <ul style="list-style-type: none"> • Gmina <p>Miejscowość Międzyrzec Podlaski</p> <p>6. Formy ochrony</p> <p>UCHWAŁA nr XLI/370/2002 Rady Miejskiej Międzyrzecza Podlaskiego z dn. 30.01. 2002 r. w sprawie uchwalenia mpzp miasta Międzyrzecza Podlaskiego</p> <p>Wpis do ewidencji zabytków</p> <p>7. Opracowanie karty (autor, data i podpis)</p> <p>Andrzej Filipiuk, luty 2018,</p>


<p style="text-align: center;">GEZ</p>	<p style="text-align: center;">KARTA ADRESOWA ZABYTKU NIERUCHOMEGO</p>	<p>3. Miejscowość MIĘDZYRZEC PODLASKI</p>
<p>1. Nazwa DOM NR 14, MUROWANY</p>	<p>2. Czas powstania między 1852-1858 r.,</p>	
<p>8. Fotografia z opisem wskazującym orientację albo mapa z zaznaczonym stanowiskiem archeologicznym</p> 		<p>4. Adres Ul. Lubelska 14</p> <p>5. Przynależność administracyjna</p> <ul style="list-style-type: none"> • Województwo lubelskie • Powiat bialski • Gmina Miejscza Międzyrzec Podlaski <p>6. Formy ochrony UCHWAŁA nr XLI/370/2002 Rady Miejskiej Międzyrzecza Podlaskiego z dn. 30.01. 2002 r. w sprawie uchwalenia mpzp miasta Międzyrzecza Podlaskiego Wpis do ewidencji zabytków</p> <p>7. Opracowanie karty (autor, data i podpis) Andrzej Filipiuk, luty 2018,</p>

<p style="text-align: center;">GEZ</p>	<p style="text-align: center;">KARTA ADRESOWA ZABYTKU NIERUCHOMEGO</p>	<p>3. Miejscowość MIĘDZYRZEC PODLASKI</p>
<p>1. Nazwa DOM NR 16, MUROWANY</p>	<p>2. Czas powstania k. XVIII w.</p>	
<p>8. Fotografia z opisem wskazującym orientację albo mapa z zaznaczonym stanowiskiem archeologicznym</p> 		<p>4. Adres Ul. Lubelska 16</p> <p>5. Przynależność administracyjna</p> <ul style="list-style-type: none"> • Województwo lubelskie • Powiat bialski • Gmina Miejska Międzyrzec Podlaski <p>6. Formy ochrony UCHWAŁA nr XLI/370/2002 Rady Miejskiej Międzyrzecza Podlaskiego z dn. 30.01. 2002 r. w sprawie uchwalenia mpzp miasta Międzyrzecza Podlaskiego Wpis do ewidencji zabytków</p> <p>7. Opracowanie karty (autor, data i podpis) Andrzej Filipiuk, luty 2018,</p>

<p style="text-align: center;">GEZ</p>	<p style="text-align: center;">KARTA ADRESOWA ZABYTKU NIERUCHOMEGO</p>	<p>3. Miejscowość</p> <p>MIĘDZYRZEC PODLASKI</p>
<p>1. Nazwa</p> <p>DOM NR 17, MUROWANY</p>	<p>2. Czas powstania</p> <p>3 ćw. XIX w.</p>	
<p>8. Fotografia z opisem wskazującym orientację albo mapa z zaznaczonym stanowiskiem archeologicznym</p> 		<p>4. Adres</p> <p>Ul. Lubelska 17</p> <p>5. Przynależność administracyjna</p> <ul style="list-style-type: none"> • Województwo <p>lubelskie</p> <ul style="list-style-type: none"> • Powiat <p>białski</p> <ul style="list-style-type: none"> • Gmina <p>Miejska Międzyrzec Podlaski</p> <p>6. Formy ochrony</p> <p>UCHWAŁA nr XLI/370/2002 Rady Miejskiej Międzyrzecza Podlaskiego z dn. 30.01. 2002 r. w sprawie uchwalenia mpzp miasta Międzyrzecza Podlaskiego</p> <p>Wpis do ewidencji zabytków</p> <p>7. Opracowanie karty (autor, data i podpis)</p> <p>Andrzej Filipiuk, luty 2018,</p>


<p style="text-align: center;">GEZ</p>	<p style="text-align: center;">KARTA ADRESOWA ZABYTKU NIERUCHOMEGO</p>	<p>3. Miejscowość</p> <p>MIĘDZYRZEC PODLASKI</p>
<p>1. Nazwa</p> <p>DOM NR 18, MUROWANY</p>	<p>2. Czas powstania</p> <p>2 poł. XVIII w.</p>	
<p>8. Fotografia z opisem wskazującym orientację albo mapa z zaznaczonym stanowiskiem archeologicznym</p>  <p>The photograph shows a two-story building with a red-tiled roof. The ground floor features several shops: a clothing store with 'Wrangler' and 'Lee' signs, a hair salon with a 'FRYZJER mscaki' sign, and a jewelry store with a 'ZŁOTO SREBRNO KOMPUTERY AGD' sign. A balcony with a decorative railing is visible on the second floor. The building is situated on a street with other buildings visible in the background.</p>		<p>4. Adres</p> <p>Ul. Lubelska 18</p> <p>5. Przynależność administracyjna</p> <ul style="list-style-type: none"> • Województwo <p>lubelskie</p> <ul style="list-style-type: none"> • Powiat <p>białski</p> <ul style="list-style-type: none"> • Gmina <p>Miejscowa Międzyrzec Podlaski</p> <p>6. Formy ochrony</p> <p>UCHWAŁA nr XLI/370/2002 Rady Miejskiej Międzyrzecza Podlaskiego z dn. 30.01. 2002 r. w sprawie uchwalenia mpzp miasta Międzyrzecza Podlaskiego</p> <p>Wpis do ewidencji zabytków</p> <p>7. Opracowanie karty (autor, data i podpis)</p> <p>Andrzej Filipiuk, luty 2018,</p>


<p style="text-align: center;">GEZ</p>	<p style="text-align: center;">KARTA ADRESOWA ZABYTKU NIERUCHOMEGO</p>	<p>3. Miejscowość</p> <p>MIĘDZYRZEC PODLASKI</p>
<p>1. Nazwa</p> <p>DOM NR 19, MUROWANY</p>	<p>2. Czas powstania</p> <p>1923-1926r.,</p>	
<p>8. Fotografia z opisem wskazującym orientację albo mapa z zaznaczonym stanowiskiem archeologicznym</p> 		<p>4. Adres</p> <p>Ul. Lubelska 19</p> <p>5. Przynależność administracyjna</p> <ul style="list-style-type: none"> • Województwo <p>lubelskie</p> <ul style="list-style-type: none"> • Powiat <p>białski</p> <ul style="list-style-type: none"> • Gmina <p>Miejska Międzyrzec Podlaski</p> <p>6. Formy ochrony</p> <p>UCHWAŁA nr XLI/370/2002 Rady Miejskiej Międzyrzecza Podlaskiego z dn. 30.01. 2002 r. w sprawie uchwalenia mpzp miasta Międzyrzecza Podlaskiego</p> <p>Wpis do ewidencji zabytków</p> <p>7. Opracowanie karty (autor, data i podpis)</p> <p>Andrzej Filipiuk, luty 2018,</p>


<p style="text-align: center;">GEZ</p>	<p style="text-align: center;">KARTA ADRESOWA ZABYTKU NIERUCHOMEGO</p>	<p>3. Miejscowość</p> <p>MIĘDZYRZEC PODLASKI</p>
<p>1. Nazwa</p> <p>DOM NR 20, MUROWANY</p>	<p>2. Czas powstania</p> <p>k. XVIII w.</p>	
<p>8. Fotografia z opisem wskazującym orientację albo mapa z zaznaczonym stanowiskiem archeologicznym</p> 		<p>4. Adres</p> <p>Ul. Lubelska 20</p> <p>5. Przynależność administracyjna</p> <ul style="list-style-type: none"> • Województwo lubelskie • Powiat bialski • Gmina Miejska Międzyrzec Podlaski <p>6. Formy ochrony</p> <p>UCHWAŁA nr XLI/370/2002 Rady Miejskiej Międzyrzecza Podlaskiego z dn. 30.01. 2002 r. w sprawie uchwalenia mpzp miasta Międzyrzecza Podlaskiego</p> <p>Wpis do ewidencji zabytków</p> <p>7. Opracowanie karty (autor, data i podpis)</p> <p>Andrzej Filipiuk, luty 2018,</p>

<p style="text-align: center;">GEZ</p>	<p style="text-align: center;">KARTA ADRESOWA ZABYTKU NIERUCHOMEGO</p>	<p>3. Miejscowość MIĘDZYRZEC PODLASKI</p>
<p>1. Nazwa DOM NR 21, MUROWANY</p>	<p>2. Czas powstania 1930r.,</p>	<p>4. Adres Ul. Lubelska 21</p>
<p>8. Fotografia z opisem wskazującym orientację albo mapa z zaznaczonym stanowiskiem archeologicznym</p> 	<p>5. Przynależność administracyjna</p> <ul style="list-style-type: none"> • Województwo lubelskie • Powiat bialski • Gmina Miejska Międzyrzec Podlaski 	
	<p>6. Formy ochrony UCHWAŁA nr XLI/370/2002 Rady Miejskiej Międzyrzecza Podlaskiego z dn. 30.01. 2002 r. w sprawie uchwalenia mpzp miasta Międzyrzecza Podlaskiego Wpis do ewidencji zabytków</p>	
	<p>7. Opracowanie karty (autor, data i podpis) Andrzej Filipiuk, wrzesień 2015,</p>	


<p style="text-align: center;">GEZ</p>	<p style="text-align: center;">KARTA ADRESOWA ZABYTKU NIERUCHOMEGO</p>	<p>3. Miejscowość MIĘDZYRZEC PODLASKI</p>
<p>1. Nazwa DOM NR 22 (KAMIENICA Z OFICYNĄ), MUROWANY</p>	<p>2. Czas powstania k. XVIII w.</p>	
<p>8. Fotografia z opisem wskazującym orientację albo mapa z zaznaczonym stanowiskiem archeologicznym</p> 		<p>4. Adres Ul. Lubelska 22</p> <p>5. Przynależność administracyjna</p> <ul style="list-style-type: none"> • Województwo lubelskie • Powiat bialski • Gmina Miejska Międzyrzec Podlaski <p>6. Formy ochrony UCHWAŁA nr XLI/370/2002 Rady Miejskiej Międzyrzecza Podlaskiego z dn. 30.01. 2002 r. w sprawie uchwalenia mpzp miasta Międzyrzecza Podlaskiego Wpis do ewidencji zabytków</p> <p>7. Opracowanie karty (autor, data i podpis) Andrzej Filipiuk, luty 2018,</p>


<p style="text-align: center;">GEZ</p>	<p style="text-align: center;">KARTA ADRESOWA ZABYTKU NIERUCHOMEGO</p>	<p>3. Miejscowość MIĘDZYRZEC PODLASKI</p>
<p>1. Nazwa DOM NR 24, MUROWANY</p>	<p>2. Czas powstania k. XVIII w.</p>	
<p>8. Fotografia z opisem wskazującym orientację albo mapa z zaznaczonym stanowiskiem archeologicznym</p> 		<p>4. Adres Ul. Lubelska 24</p> <p>5. Przynależność administracyjna</p> <ul style="list-style-type: none"> • Województwo lubelskie • Powiat bialski • Gmina Miejska Międzyrzec Podlaski <p>6. Formy ochrony UCHWAŁA nr XLI/370/2002 Rady Miejskiej Międzyrzecza Podlaskiego z dn. 30.01. 2002 r. w sprawie uchwalenia mpzp miasta Międzyrzecza Podlaskiego Wpis do ewidencji zabytków</p> <p>7. Opracowanie karty (autor, data i podpis) Andrzej Filipiuk, luty 2018,</p>

<p style="text-align: center;">GEZ</p>	<p style="text-align: center;">KARTA ADRESOWA ZABYTKU NIERUCHOMEGO</p>	<p>3. Miejscowość MIĘDZYRZEC PODLASKI</p>
<p>1. Nazwa DOM NR 26, MUROWANY</p>	<p>2. Czas powstania k. XVIII w.</p>	
<p>8. Fotografia z opisem wskazującym orientację albo mapa z zaznaczonym stanowiskiem archeologicznym</p> 		<p>4. Adres Ul. Lubelska 26</p> <p>5. Przynależność administracyjna</p> <ul style="list-style-type: none"> • Województwo lubelskie • Powiat bialski • Gmina Miejska Międzyrzec Podlaski <p>6. Formy ochrony UCHWAŁA nr XLI/370/2002 Rady Miejskiej Międzyrzecza Podlaskiego z dn. 30.01. 2002 r. w sprawie uchwalenia mpzp miasta Międzyrzecza Podlaskiego Wpis do ewidencji zabytków</p> <p>7. Opracowanie karty (autor, data i podpis) Andrzej Filipiuk, luty 2018,</p>

GEZ	KARTA ADRESOWA ZABYTKU NIERUCHOMEGO	<p>3. Miejscowość</p> <p>MIĘDZYRZEC PODLASKI</p>
<p>1. Nazwa</p> <p>DOM NR 30, MUROWANY</p>	<p>2. Czas powstania</p> <p>1831-1834r.,</p>	
<p>8. Fotografia z opisem wskazującym orientację albo mapa z zaznaczonym stanowiskiem archeologicznym</p> 		<p>4. Adres</p> <p>Ul. Lubelska 30</p> <p>5. Przynależność administracyjna</p> <ul style="list-style-type: none"> • Województwo <p>lubelskie</p> <ul style="list-style-type: none"> • Powiat <p>białski</p> <ul style="list-style-type: none"> • Gmina <p>Miejska Międzyrzec Podlaski</p> <p>6. Formy ochrony</p> <p>UCHWAŁA nr XLI/370/2002 Rady Miejskiej Międzyrzecza Podlaskiego z dn. 30.01. 2002 r. w sprawie uchwalenia mpzp miasta Międzyrzecza Podlaskiego</p> <p>Wpis do ewidencji zabytków</p> <p>7. Opracowanie karty (autor, data i podpis)</p> <p>Andrzej Filipiuk, luty 2018,</p>

GEZ	KARTA ADRESOWA ZABYTKU NIERUCHOMEGO	<p>3. Miejscowość</p> <p>MIĘDZYRZEC PODLASKI</p>
<p>1. Nazwa</p> <p>DOM NR 41 , MUROWANY</p>	<p>2. Czas powstania</p> <p>1911r.,</p>	
<p>8. Fotografia z opisem wskazującym orientację albo mapa z zaznaczonym stanowiskiem archeologicznym</p> 		<p>4. Adres</p> <p>Ul. Lubelska 41</p> <p>5. Przynależność administracyjna</p> <ul style="list-style-type: none"> • Województwo <p>lubelskie</p> <ul style="list-style-type: none"> • Powiat <p>białski</p> <ul style="list-style-type: none"> • Gmina <p>Miejscowość Międzyrzec Podlaski</p> <p>6. Formy ochrony</p> <p>UCHWAŁA nr XLI/370/2002 Rady Miejskiej Międzyrzecza Podlaskiego z dn. 30.01. 2002 r. w sprawie uchwalenia mpzp miasta Międzyrzecza Podlaskiego</p> <p>Wpis do ewidencji zabytków</p> <p>7. Opracowanie karty (autor, data i podpis)</p> <p>Andrzej Filipiuk, luty 2018,</p>


<p style="text-align: center;">GEZ</p>	<p style="text-align: center;">KARTA ADRESOWA ZABYTKU NIERUCHOMEGO</p>	<p>3. Miejscowość</p> <p>MIĘDZYRZEC PODLASKI</p>
<p>1. Nazwa</p> <p>DOM NR 43 , DREWNIANY</p>	<p>2. Czas powstania</p> <p>k. XIX w.</p>	<p>4. Adres</p> <p>Ul. Lubelska 43</p>
<p>8. Fotografia z opisem wskazującym orientację albo mapa z zaznaczonym stanowiskiem archeologicznym</p> 		<p>5. Przynależność administracyjna</p> <ul style="list-style-type: none"> • Województwo <p>lubelskie</p> <ul style="list-style-type: none"> • Powiat <p>białski</p> <ul style="list-style-type: none"> • Gmina <p>Miejscowość Międzyrzec Podlaski</p>
		<p>6. Formy ochrony</p> <p>UCHWAŁA nr XLI/370/2002 Rady Miejskiej Międzyrzecza Podlaskiego z dn. 30.01. 2002 r. w sprawie uchwalenia mpzp miasta Międzyrzecza Podlaskiego</p> <p>Wpis do ewidencji zabytków</p>
		<p>7. Opracowanie karty (autor, data i podpis)</p> <p>Andrzej Filipiuk, luty 2018,</p>

GEZ	KARTA ADRESOWA ZABYTKU NIERUCHOMEGO	<p>3. Miejscowość</p> <p>MIĘDZYRZEC PODLASKI</p>
<p>1. Nazwa</p> <p>DOM NR 45/47, MUROWANY</p>	<p>2. Czas powstania</p> <p>1 poł. XIX w.</p>	<p>4. Adres</p> <p>Ul. Lubelska 45/47</p>
<p>8. Fotografia z opisem wskazującym orientację albo mapa z zaznaczonym stanowiskiem archeologicznym</p> 		<p>5. Przynależność administracyjna</p> <ul style="list-style-type: none"> • Województwo lubelskie • Powiat bialski • Gmina Miejska Międzyrzec Podlaski
		<p>6. Formy ochrony</p> <p>UCHWAŁA nr XLI/370/2002 Rady Miejskiej Międzyrzecza Podlaskiego z dn. 30.01. 2002 r. w sprawie uchwalenia mpzp miasta Międzyrzecza Podlaskiego</p> <p>Wpis do ewidencji zabytków</p>
		<p>7. Opracowanie karty (autor, data i podpis)</p> <p>Andrzej Filipiuk, luty 2018,</p>

<p style="text-align: center;">GEZ</p>	<p style="text-align: center;">KARTA ADRESOWA ZABYTKU NIERUCHOMEGO</p>	<p>3. Miejscowość</p> <p>MIĘDZYRZEC PODLASKI</p>
<p>1. Nazwa</p> <p>DOM NR 58, MUROWANY</p>	<p>2. Czas powstania</p> <p>1922 r.,</p>	
<p>8. Fotografia z opisem wskazującym orientację albo mapa z zaznaczonym stanowiskiem archeologicznym</p> 		<p>4. Adres</p> <p>Ul. Lubelska 58</p> <p>5. Przynależność administracyjna</p> <ul style="list-style-type: none"> • Województwo lubelskie • Powiat bialski • Gmina Miejska Międzyrzec Podlaski <p>6. Formy ochrony</p> <p>UCHWAŁA nr XLI/370/2002 Rady Miejskiej Międzyrzecza Podlaskiego z dn. 30.01. 2002 r. w sprawie uchwalenia mpzp miasta Międzyrzecza Podlaskiego</p> <p>Wpis do ewidencji zabytków</p> <p>7. Opracowanie karty (autor, data i podpis)</p> <p>Andrzej Filipiuk, luty 2018,</p>

GEZ	KARTA ADRESOWA ZABYTKU NIERUCHOMEGO	3. Miejscowość MIĘDZYRZEC PODLASKI
1. Nazwa DOM NR 66 , MUROWANY	2. Czas powstania 1910r.,	
8. Fotografia z opisem wskazującym orientację albo mapa z zaznaczonym stanowiskiem archeologicznym 		4. Adres Ul. Lubelska 66
		5. Przynależność administracyjna <ul style="list-style-type: none"> • Województwo lubelskie • Powiat bialski • Gmina Miejska Międzyrzec Podlaski
		6. Formy ochrony UCHWAŁA nr XLI/370/2002 Rady Miejskiej Międzyrzecza Podlaskiego z dn. 30.01. 2002 r. w sprawie uchwalenia mpzp miasta Międzyrzecza Podlaskiego Wpis do ewidencji zabytków
		7. Opracowanie karty (autor, data i podpis) Andrzej Filipiuk, luty 2018,

GEZ	KARTA ADRESOWA ZABYTKU NIERUCHOMEGO	<p>3. Miejscowość</p> <p>MIĘDZYRZEC PODLASKI</p>
<p>1. Nazwa</p> <p>DOM NR 86 A, DREWNIANY</p>	<p>2. Czas powstania</p> <p>k. XIX w.</p>	<p>4. Adres</p> <p>Ul. Lubelska 86A</p>
<p>8. Fotografia z opisem wskazującym orientację albo mapa z zaznaczonym stanowiskiem archeologicznym</p> 		<p>5. Przynależność administracyjna</p> <ul style="list-style-type: none"> • Województwo lubelskie • Powiat białski • Gmina Miejscza Międzyrzec Podlaski <p>6. Formy ochrony</p> <p>UCHWAŁA nr XLI/370/2002 Rady Miejskiej Międzyrzecza Podlaskiego z dn. 30.01. 2002 r. w sprawie uchwalenia mpzp miasta Międzyrzecza Podlaskiego</p> <p>Wpis do ewidencji zabytków</p> <p>7. Opracowanie karty (autor, data i podpis)</p> <p>Andrzej Filipiuk, luty 2018,</p>

GEZ	KARTA ADRESOWA ZABYTKU NIERUCHOMEGO	3. Miejscowość MIĘDZYRZEC PODLASKI
1. Nazwa DOM NR 86 B, DREWNIANY	2. Czas powstania 1910 r.,	
8. Fotografia z opisem wskazującym orientację albo mapa z zaznaczonym stanowiskiem archeologicznym 		4. Adres Ul. Lubelska 86B
		5. Przynależność administracyjna <ul style="list-style-type: none"> • Województwo lubelskie • Powiat bialski • Gmina Miejska Międzyrzec Podlaski
		6. Formy ochrony UCHWAŁA nr XLI/370/2002 Rady Miejskiej Międzyrzecza Podlaskiego z dn. 30.01. 2002 r. w sprawie uchwalenia mpzp miasta Międzyrzecza Podlaskiego Wpis do ewidencji zabytków
		7. Opracowanie karty (autor, data i podpis) Andrzej Filipiuk, luty 2018,

GEZ	KARTA ADRESOWA ZABYTKU NIERUCHOMEGO	3. Miejscowość MIĘDZYRZEC PODLASKI
1. Nazwa DOM NR 88 A, DREWNIANY	2. Czas powstania Pocz. XX w.	
8. Fotografia z opisem wskazującym orientację albo mapa z zaznaczonym stanowiskiem archeologicznym 		4. Adres Ul. Lubelska 88A
		5. Przynależność administracyjna <ul style="list-style-type: none"> • Województwo lubelskie • Powiat bialski • Gmina Miejska Międzyrzec Podlaski
		6. Formy ochrony UCHWAŁA nr XLI/370/2002 Rady Miejskiej Międzyrzecza Podlaskiego z dn. 30.01. 2002 r. w sprawie uchwalenia mpzp miasta Międzyrzecza Podlaskiego Wpis do ewidencji zabytków
		7. Opracowanie karty (autor, data i podpis) Andrzej Filipiuk, luty 2018,

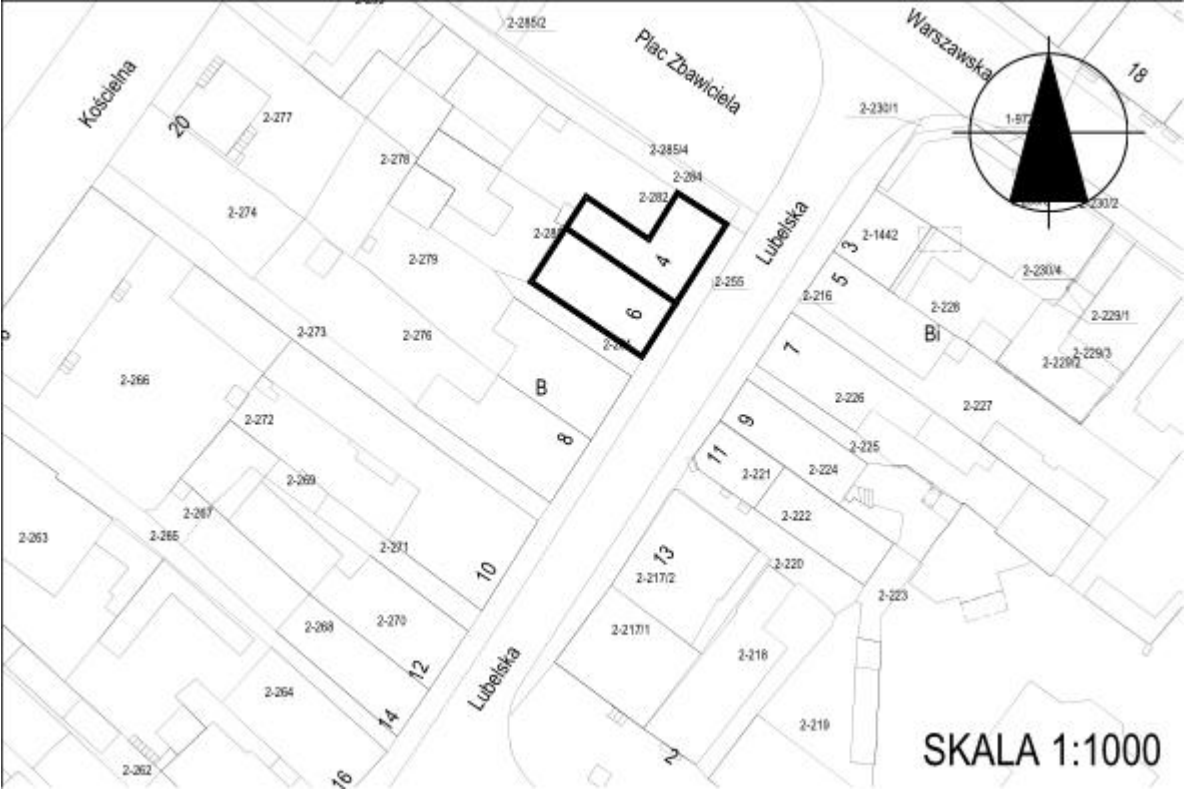
GEZ	KARTA ADRESOWA ZABYTKU NIERUCHOMEGO	3. Miejscowość MIĘDZYRZEC PODLASKI
1. Nazwa DOM NR 98, MUROWANY	2. Czas powstania 1925 r.,	
8. Fotografia z opisem wskazującym orientację albo mapa z zaznaczonym stanowiskiem archeologicznym 		4. Adres Ul. Lubelska 98
		5. Przynależność administracyjna <ul style="list-style-type: none"> • Województwo lubelskie • Powiat bialski • Gmina Miejska Międzyrzec Podlaski
		6. Formy ochrony UCHWAŁA nr XLI/370/2002 Rady Miejskiej Międzyrzecza Podlaskiego z dn. 30.01. 2002 r. w sprawie uchwalenia mpzp miasta Międzyrzecza Podlaskiego Wpis do ewidencji zabytków
		7. Opracowanie karty (autor, data i podpis) Andrzej Filipiuk, luty 2018,

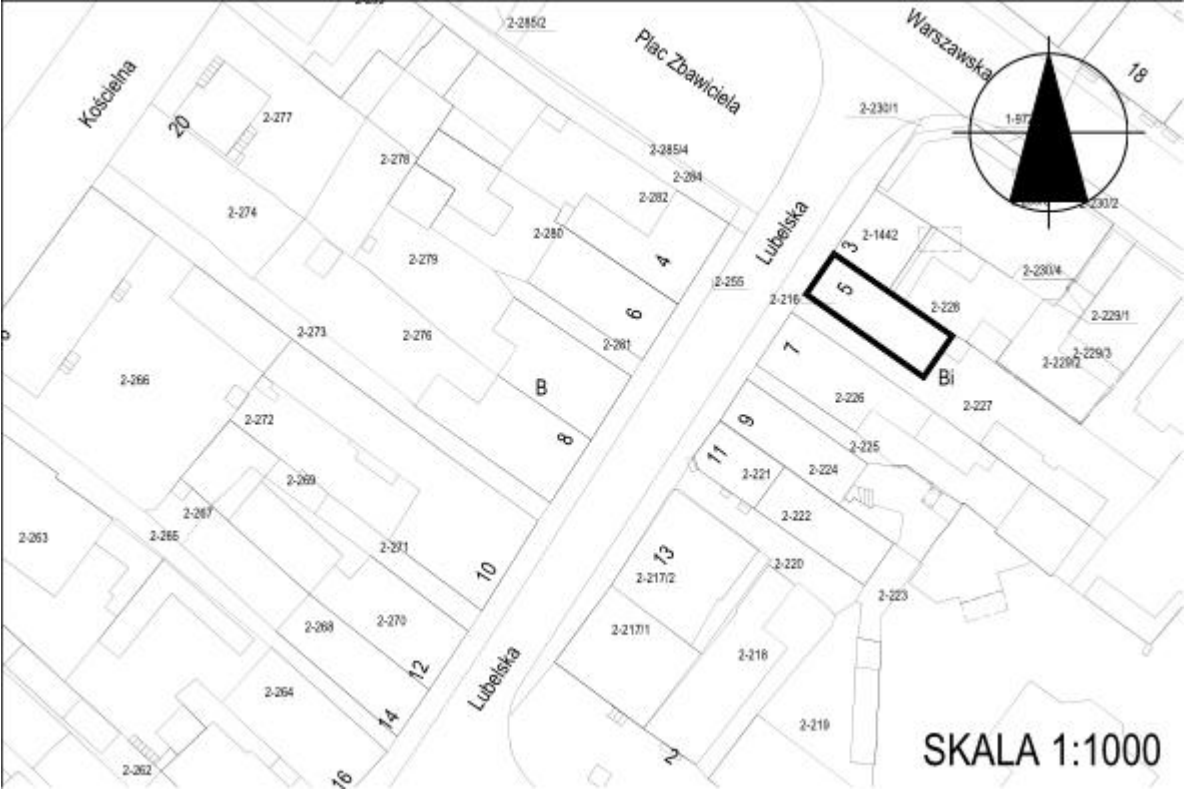
GEZ	KARTA ADRESOWA ZABYTKU NIERUCHOMEGO	3. Miejscowość MIĘDZYRZEC PODLASKI
1. Nazwa DOM NR 100, MUROWANY	2. Czas powstania 1920r.,	
8. Fotografia z opisem wskazującym orientację albo mapa z zaznaczonym stanowiskiem archeologicznym 		4. Adres Ul. Lubelska 100
		5. Przynależność administracyjna <ul style="list-style-type: none"> • Województwo lubelskie • Powiat bialski • Gmina Miejscza Międzyrzec Podlaski
		6. Formy ochrony UCHWAŁA nr XLI/370/2002 Rady Miejskiej Międzyrzecza Podlaskiego z dn. 30.01. 2002 r. w sprawie uchwalenia mpzp miasta Międzyrzecza Podlaskiego Wpis do ewidencji zabytków
		7. Opracowanie karty (autor, data i podpis) Andrzej Filipiuk, luty 2018,

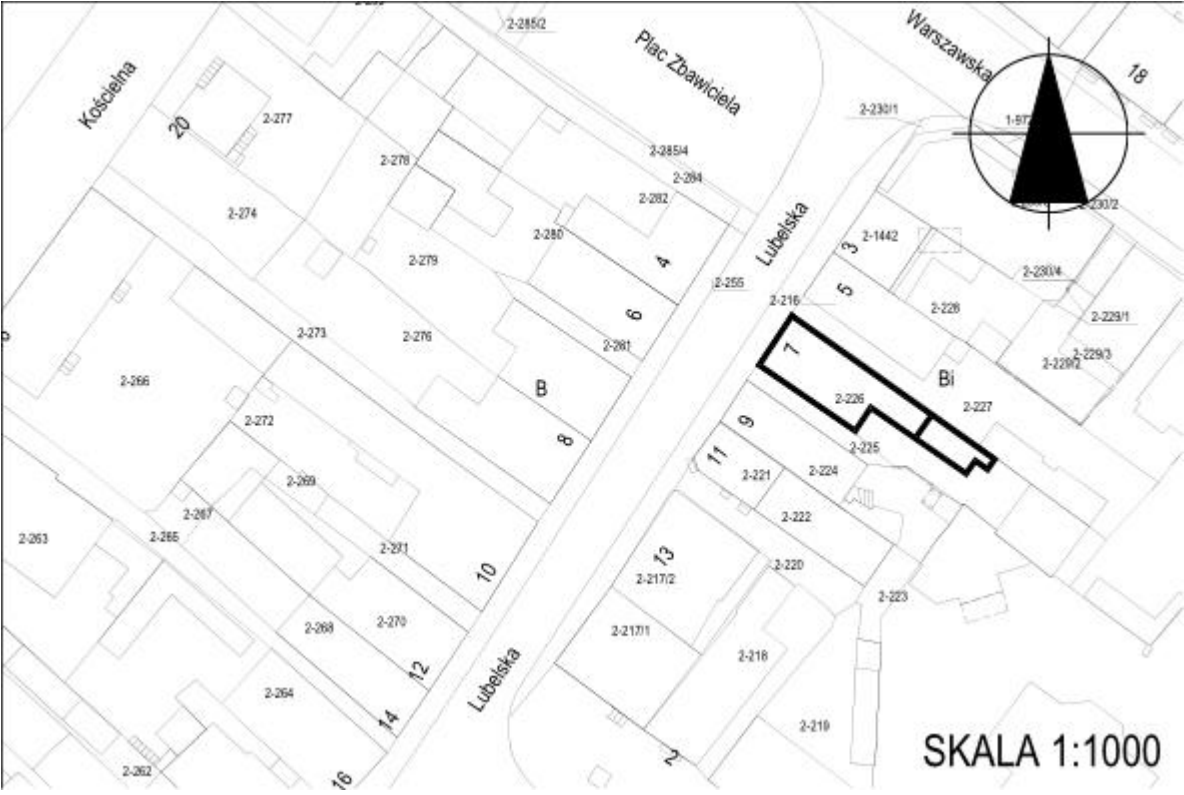
<p style="text-align: center;">GEZ</p>	<p style="text-align: center;">KARTA ADRESOWA ZABYTKU NIERUCHOMEGO</p>	<p>3. Miejscowość</p> <p>MIĘDZYRZEC PODLASKI</p>
<p>1. Nazwa</p> <p>DOM NR 106, DREWNIANY</p>	<p>2. Czas powstania</p> <p>Pocz. XX w.</p>	
<p>8. Fotografia z opisem wskazującym orientację albo mapa z zaznaczonym stanowiskiem archeologicznym</p> 		<p>4. Adres</p> <p>Ul. Lubelska 106</p> <p>5. Przynależność administracyjna</p> <ul style="list-style-type: none"> • Województwo lubelskie • Powiat bialski • Gmina Miejska Międzyrzec Podlaski <p>6. Formy ochrony</p> <p>UCHWAŁA nr XLI/370/2002 Rady Miejskiej Międzyrzec Podlaskiego z dn. 30.01. 2002 r. w sprawie uchwalenia mpzp miasta Międzyrzec Podlaskiego</p> <p>Wpis do ewidencji zabytków</p> <p>7. Opracowanie karty (autor, data i podpis)</p> <p>Andrzej Filipiuk, luty 2018,</p>

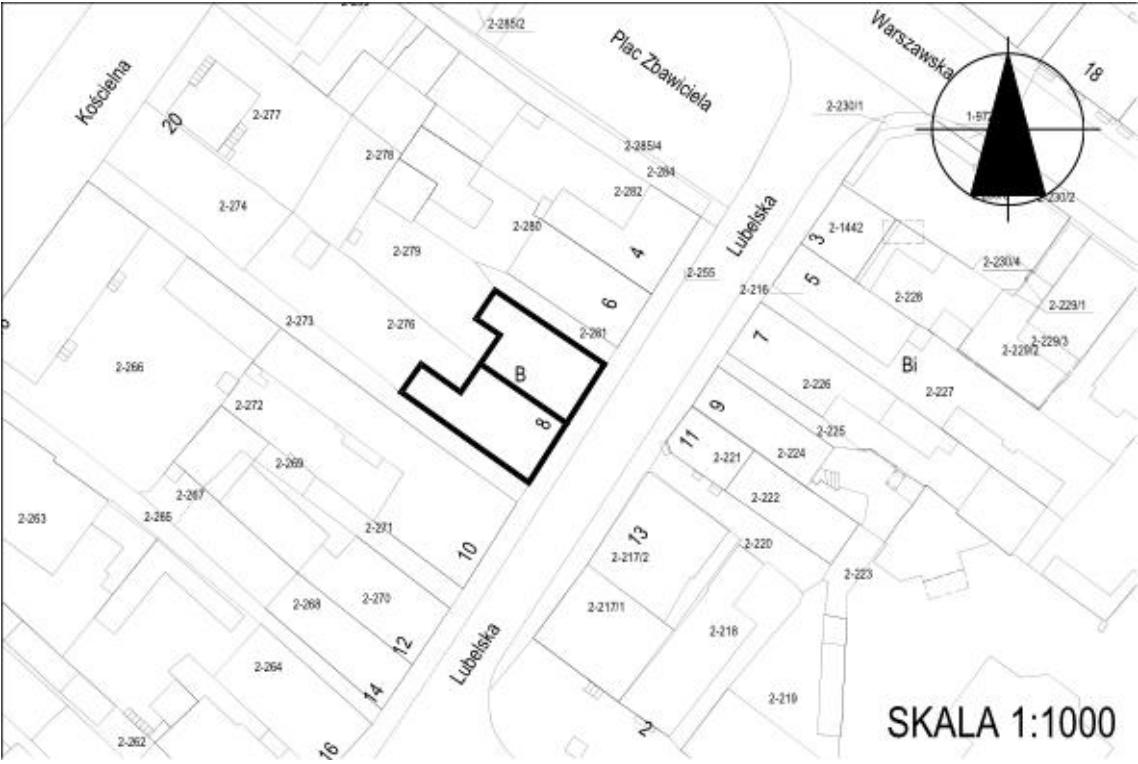
GEZ	KARTA ADRESOWA ZABYTKU NIERUCHOMEGO	3. Miejscowość MIĘDZYRZEC PODLASKI
1. Nazwa DOM NR 112, MUROWANY	2. Czas powstania 1920 r.,	
8. Fotografia z opisem wskazującym orientację albo mapa z zaznaczonym stanowiskiem archeologicznym 		4. Adres Ul. Lubelska 112
		5. Przynależność administracyjna <ul style="list-style-type: none"> • Województwo lubelskie • Powiat bialski • Gmina Miejska Międzyrzec Podlaski
		6. Formy ochrony UCHWAŁA nr XLI/370/2002 Rady Miejskiej Międzyrzecza Podlaskiego z dn. 30.01. 2002 r. w sprawie uchwalenia mpzp miasta Międzyrzecza Podlaskiego Wpis do ewidencji zabytków
		7. Opracowanie karty (autor, data i podpis) Andrzej Filipiuk, luty 2018,

<p style="text-align: center;">GEZ</p>	<p style="text-align: center;">KARTA ADRESOWA ZABYTKU NIERUCHOMEGO</p>	<p>3. Miejscowość</p> <p>MIĘDZYRZEC PODLASKI</p>
<p>1. Nazwa</p> <p>DOM NR 114, MUROWANY</p>	<p>2. Czas powstania</p> <p>k. XIX w.</p>	
<p>8. Fotografia z opisem wskazującym orientację albo mapa z zaznaczonym stanowiskiem archeologicznym</p> 		<p>4. Adres</p> <p>Ul. Lubelska 114</p> <p>5. Przynależność administracyjna</p> <ul style="list-style-type: none"> • Województwo <p>lubelskie</p> <ul style="list-style-type: none"> • Powiat <p>bialski</p> <ul style="list-style-type: none"> • Gmina <p>Miejska Międzyrzec Podlaski</p> <p>6. Formy ochrony</p> <p>UCHWAŁA nr XLI/370/2002 Rady Miejskiej Międzyrzecza Podlaskiego z dn. 30.01. 2002 r. w sprawie uchwalenia mpzp miasta Międzyrzecza Podlaskiego</p> <p>Wpis do ewidencji zabytków</p> <p>7. Opracowanie karty (autor, data i podpis)</p> <p>Andrzej Filipiuk, luty 2018,</p>

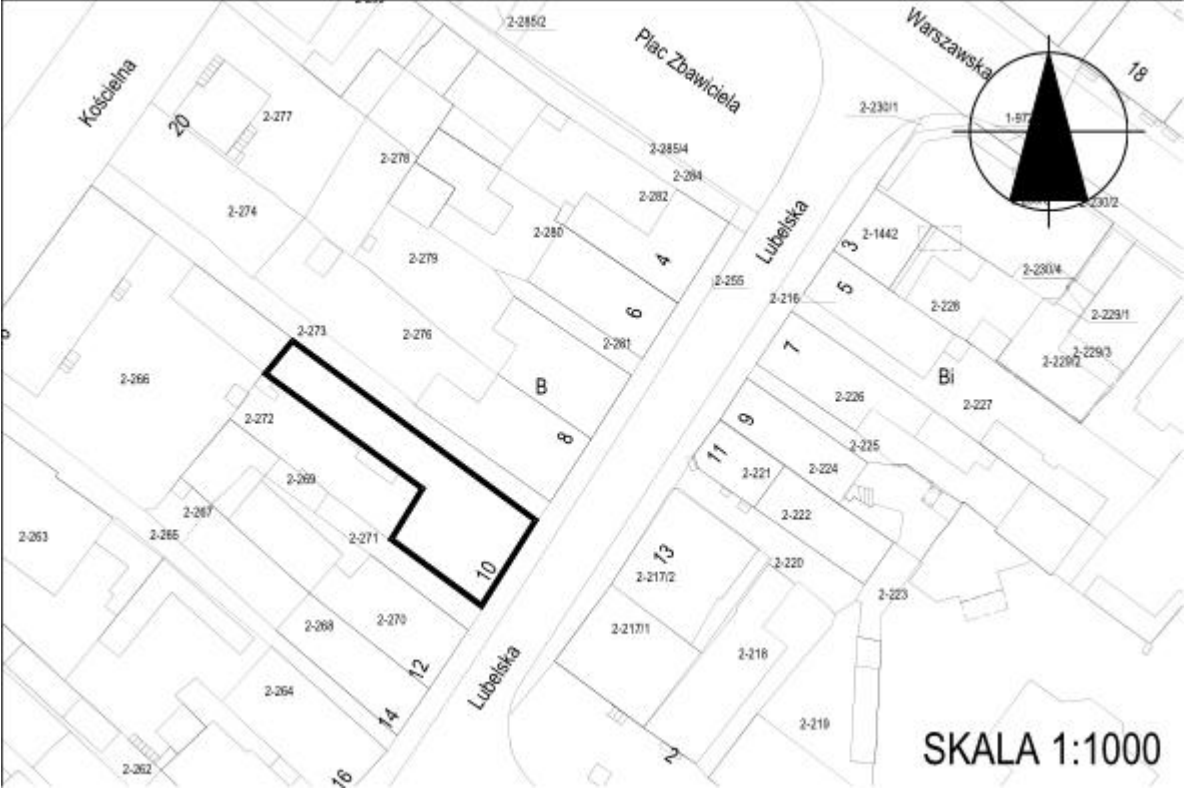
<p style="text-align: center;">GEZ</p>	<p style="text-align: center;">KARTA ADRESOWA ZABYTKU NIERUCHOMEGO</p>	<p>3. Miejscowość MIĘDZYRZEC PODLASKI</p>
<p>1. Nazwa DOM NR 4/6, MUROWANY</p>	<p>2. Czas powstania 2 ćw. XIX w.</p>	<p>4. Adres Ul. Lubelska 4/6</p>
<p>8. Fotografia z opisem wskazującym orientację albo mapa z zaznaczonym stanowiskiem archeologicznym</p> 		<p>5. Przynależność administracyjna</p> <ul style="list-style-type: none"> • Województwo lubelskie • Powiat bialski • Gmina Miejska Międzyrzec Podlaski
		<p>6. Formy ochrony UCHWAŁA nr XLI/370/2002 Rady Miejskiej Międzyrzecza Podlaskiego z dn. 30.01. 2002 r. w sprawie uchwalenia mpzp miasta Międzyrzecza Podlaskiego Wpis do ewidencji zabytków</p> <p>7. Opracowanie karty (autor, data i podpis) Andrzej Filipiuk, luty 2018,</p>

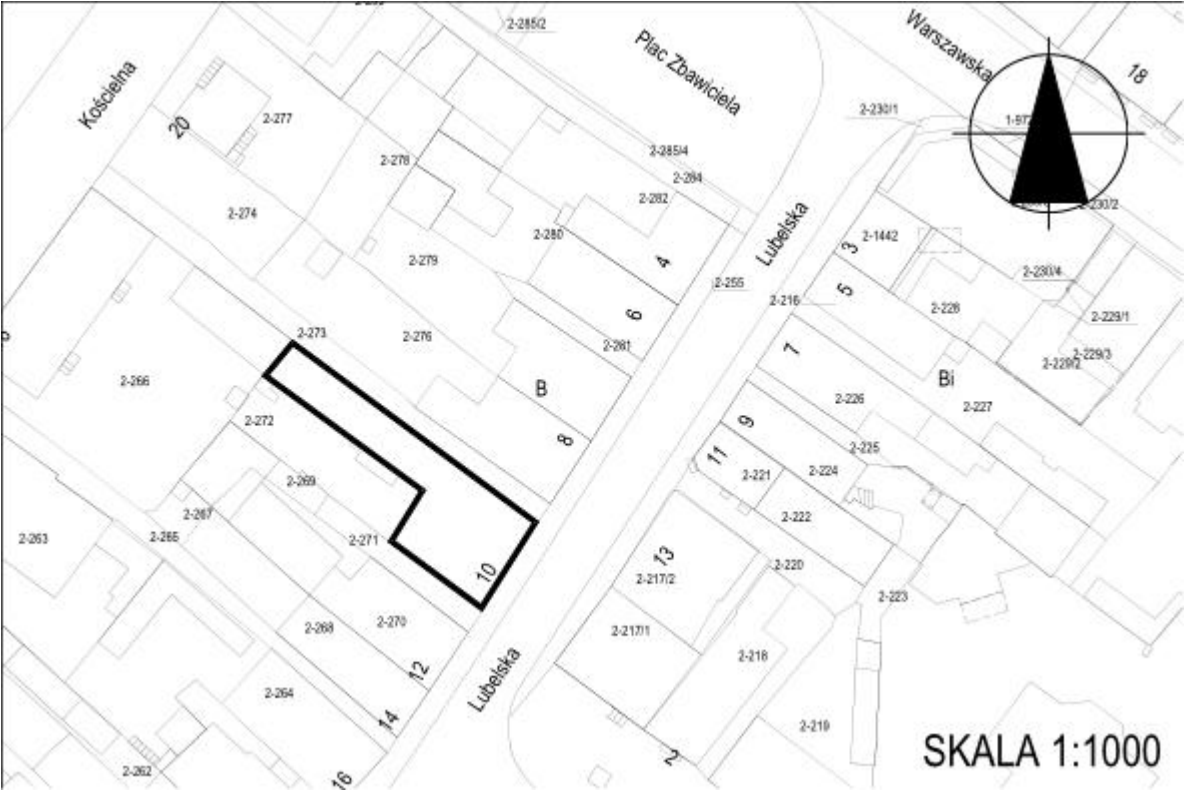
<p style="text-align: center;">GEZ</p>	<p style="text-align: center;">KARTA ADRESOWA ZABYTKU NIERUCHOMEGO</p>	<p>3. Miejscowość MIĘDZYRZEC PODLASKI</p>
<p>1. Nazwa DOM NR 5, MUROWANY</p>	<p>2. Czas powstania 1846 r.,</p>	<p>4. Adres Ul. Lubelska 5</p>
<p>8. Fotografia z opisem wskazującym orientację albo mapa z zaznaczonym stanowiskiem archeologicznym</p> 		<p>5. Przynależność administracyjna</p> <ul style="list-style-type: none"> • Województwo lubelskie • Powiat bialski • Gmina Miejska Międzyrzec Podlaski
		<p>6. Formy ochrony UCHWAŁA nr XLI/370/2002 Rady Miejskiej Międzyrzec Podlaskiego z dn. 30.01. 2002 r. w sprawie uchwalenia mpzp miasta Międzyrzec Podlaskiego Wpis do ewidencji zabytków</p> <p>7. Opracowanie karty (autor, data i podpis) Andrzej Filipiuk, luty 2018,</p>

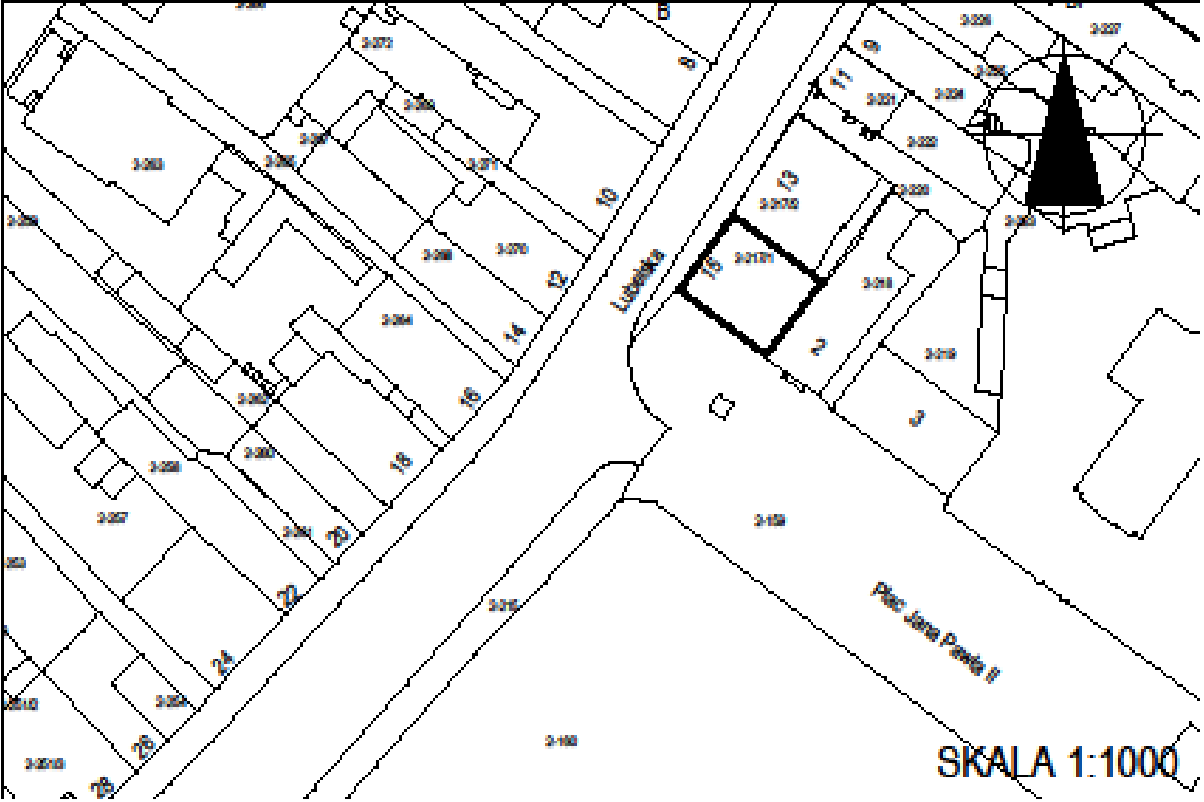
<p style="text-align: center;">GEZ</p>	<p style="text-align: center;">KARTA ADRESOWA ZABYTKU NIERUCHOMEGO</p>	<p>3. Miejscowość MIĘDZYRZEC PODLASKI</p>
<p>1. Nazwa DOM NR 7 (KAMIENICA Z OFICYNĄ), MUROWANY</p>	<p>2. Czas powstania 1829r.,</p>	<p>4. Adres Ul. Lubelska 7</p>
<p>8. Fotografia z opisem wskazującym orientację albo mapa z zaznaczonym stanowiskiem archeologicznym</p> 		<p>5. Przynależność administracyjna</p> <ul style="list-style-type: none"> • Województwo lubelskie • Powiat bialski • Gmina Miejska Międzyrzec Podlaski
		<p>6. Formy ochrony UCHWAŁA nr XLI/370/2002 Rady Miejskiej Międzyrzecza Podlaskiego z dn. 30.01. 2002 r. w sprawie uchwalenia mpzp miasta Międzyrzecza Podlaskiego Wpis do ewidencji zabytków</p> <p>7. Opracowanie karty (autor, data i podpis) Andrzej Filipiuk, luty 2018,</p>

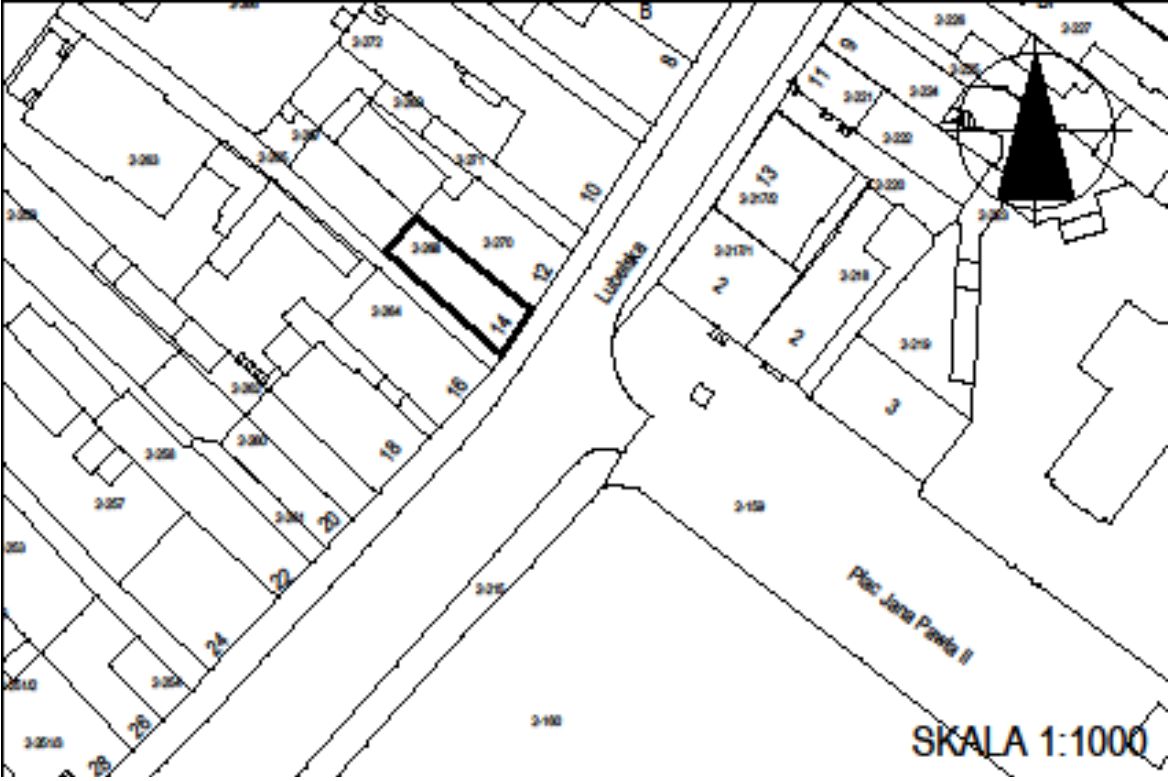
<p style="text-align: center;">GEZ</p>	<p style="text-align: center;">KARTA ADRESOWA ZABYTKU NIERUCHOMEGO</p>	<p>3. Miejscowość MIĘDZYRZEC PODLASKI</p>
<p>1. Nazwa DOM NR 8, MUROWANY</p>	<p>2. Czas powstania k. XVIII</p>	<p>4. Adres Ul. Lubelska 8</p>
<p>8. Fotografia z opisem wskazującym orientację albo mapa z zaznaczonym stanowiskiem archeologicznym</p> 		<p>5. Przynależność administracyjna</p> <ul style="list-style-type: none"> • Województwo lubelskie • Powiat bialski • Gmina Mięjska Międzyrzec Podlaski
		<p>6. Formy ochrony UCHWAŁA nr XLI/370/2002 Rady Miejskiej Międzyrzec Podlaskiego z dn. 30.01. 2002 r. w sprawie uchwalenia mpzp miasta Międzyrzec Podlaskiego Wpis do ewidencji zabytków</p> <p>7. Opracowanie karty (autor, data i podpis) Andrzej Filipiuk, luty 2018,</p>

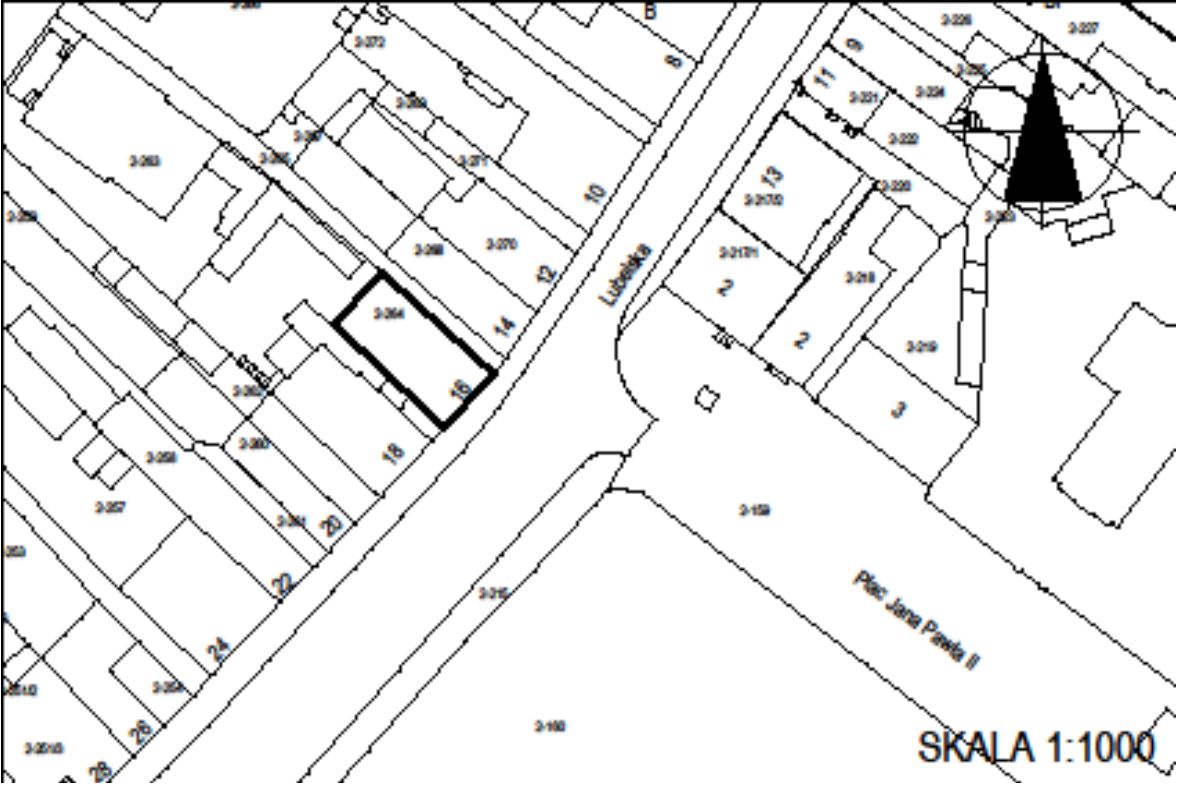
<p style="text-align: center;">GEZ</p>	<p style="text-align: center;">KARTA ADRESOWA ZABYTKU NIERUCHOMEGO</p>	<p>3. Miejscowość</p> <p>MIĘDZYRZEC PODLASKI</p>
<p>1. Nazwa</p> <p>DOM NR 9/11, MUROWANY</p>	<p>2. Czas powstania</p> <p>I ćw. XIX w.</p>	<p>4. Adres</p> <p>Ul. Lubelska 9/11</p>
<p>8. Fotografia z opisem wskazującym orientację albo mapa z zaznaczonym stanowiskiem archeologicznym</p>		<p>5. Przynależność administracyjna</p> <ul style="list-style-type: none"> • Województwo <p>lubelskie</p> <ul style="list-style-type: none"> • Powiat <p>białski</p> <ul style="list-style-type: none"> • Gmina <p>Miejska Międzyrzec Podlaski</p>
		<p>6. Formy ochrony</p> <p>UCHWAŁA nr XLI/370/2002 Rady Miejskiej Międzyrzecza Podlaskiego z dn. 30.01. 2002 r. w sprawie uchwalenia mpzp miasta Międzyrzecza Podlaskiego</p> <p>Wpis do ewidencji zabytków</p> <p>7. Opracowanie karty (autor, data i podpis)</p> <p>Andrzej Filipiuk, luty 2018,</p>

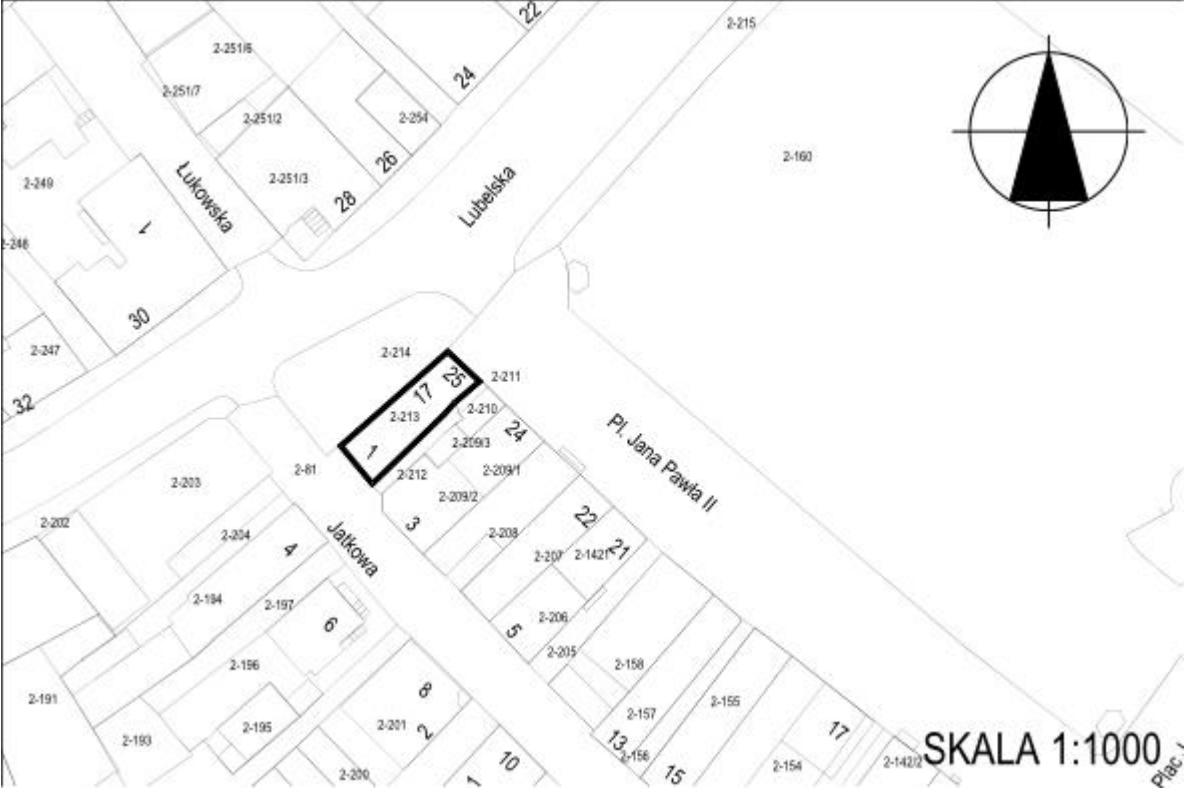
<p style="text-align: center;">GEZ</p>	<p style="text-align: center;">KARTA ADRESOWA ZABYTKU NIERUCHOMEGO</p>	<p>3. Miejscowość MIĘDZYRZEC PODLASKI</p>
<p>1. Nazwa DOM NR 10 (OFICYNA), MUROWANY</p>	<p>2. Czas powstania k. XVIII w.</p>	<p>4. Adres Ul. Lubelska 10</p>
<p>8. Fotografia z opisem wskazującym orientację albo mapa z zaznaczonym stanowiskiem archeologicznym</p> 		<p>5. Przynależność administracyjna</p> <ul style="list-style-type: none"> • Województwo lubelskie • Powiat bialski • Gmina Miejska Międzyrzec Podlaski
		<p>6. Formy ochrony UCHWAŁA nr XLI/370/2002 Rady Miejskiej Międzyrzecza Podlaskiego z dn. 30.01. 2002 r. w sprawie uchwalenia mpzp miasta Międzyrzecza Podlaskiego Wpis do ewidencji zabytków</p> <p>7. Opracowanie karty (autor, data i podpis) Andrzej Filipiuk, luty 2018,</p>

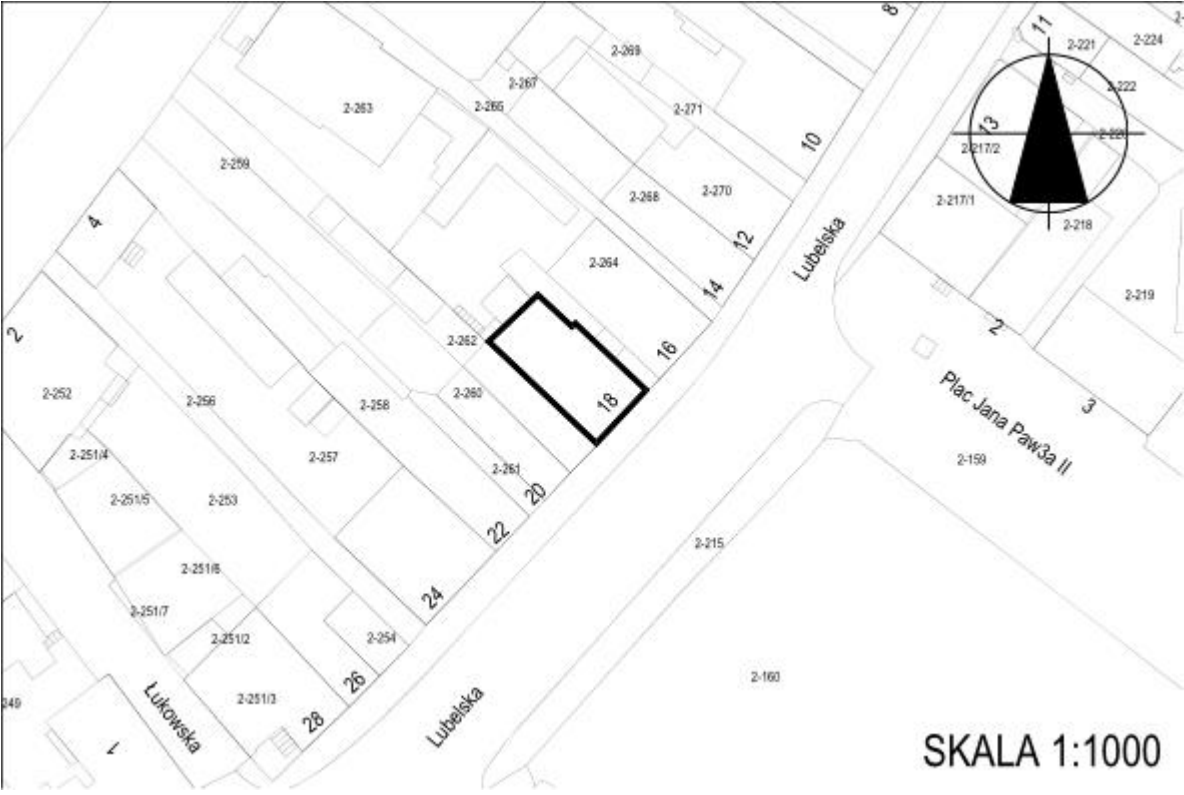
<p style="text-align: center;">GEZ</p>	<p style="text-align: center;">KARTA ADRESOWA ZABYTKU NIERUCHOMEGO</p>	<p>3. Miejscowość MIĘDZYRZEC PODLASKI</p>
<p>1. Nazwa DOM NR 10, MUROWANY</p>	<p>2. Czas powstania 2 poł. XIX w</p>	<p>4. Adres Ul. Lubelska 10</p>
<p>8. Fotografia z opisem wskazującym orientację albo mapa z zaznaczonym stanowiskiem archeologicznym</p> 		<p>5. Przynależność administracyjna</p> <ul style="list-style-type: none"> • Województwo lubelskie • Powiat białski • Gmina Miejska Międzyrzec Podlaski
<p>6. Formy ochrony UCHWAŁA nr XLI/370/2002 Rady Miejskiej Międzyrzecza Podlaskiego z dn. 30.01. 2002 r. w sprawie uchwalenia mpzp miasta Międzyrzecza Podlaskiego Wpis do ewidencji zabytków</p>		<p>7. Opracowanie karty (autor, data i podpis) Andrzej Filipiuk, luty 2018,</p>

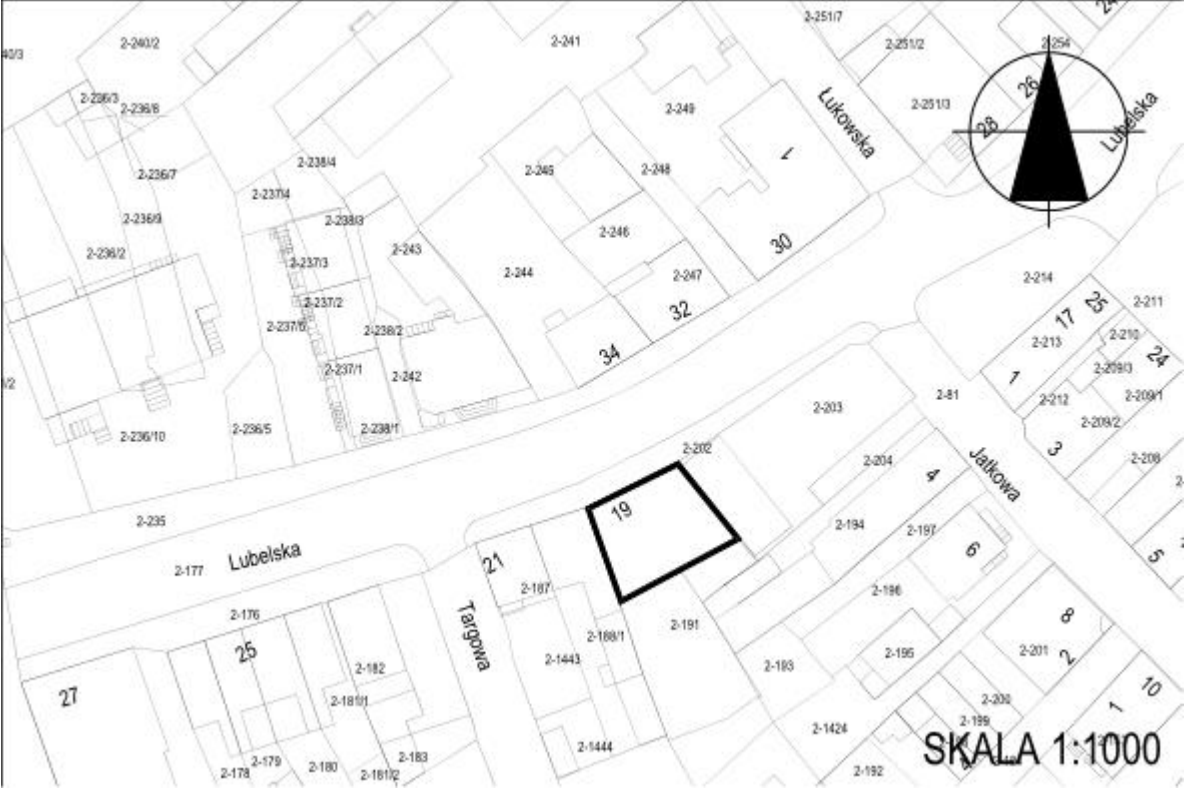
<p style="text-align: center;">GEZ</p>	<p style="text-align: center;">KARTA ADRESOWA ZABYTKU NIERUCHOMEGO</p>	<p>3. Miejscowość</p> <p>MIĘDZYRZEC PODLASKI</p>
<p>1. Nazwa</p> <p>DOM NR 15, MUROWANY</p>	<p>2. Czas powstania</p> <p>k. XVIII w.</p>	<p>4. Adres</p> <p>Ul. Lubelska 15</p>
<p>8. Fotografia z opisem wskazującym orientację albo mapa z zaznaczonym stanowiskiem archeologicznym</p> 		<p>5. Przynależność administracyjna</p> <ul style="list-style-type: none"> • Województwo <p>lubelskie</p> <ul style="list-style-type: none"> • Powiat <p>białski</p> <ul style="list-style-type: none"> • Gmina <p>Miejska Międzyrzec Podlaski</p>
		<p>6. Formy ochrony</p> <p>UCHWAŁA nr XLI/370/2002 Rady Miejskiej Międzyrzecza Podlaskiego z dn. 30.01. 2002 r. w sprawie uchwalenia mpzp miasta Międzyrzecza Podlaskiego</p> <p>Wpis do ewidencji zabytków</p>
		<p>7. Opracowanie karty (autor, data i podpis)</p> <p>Andrzej Filipiuk, luty 2018,</p>

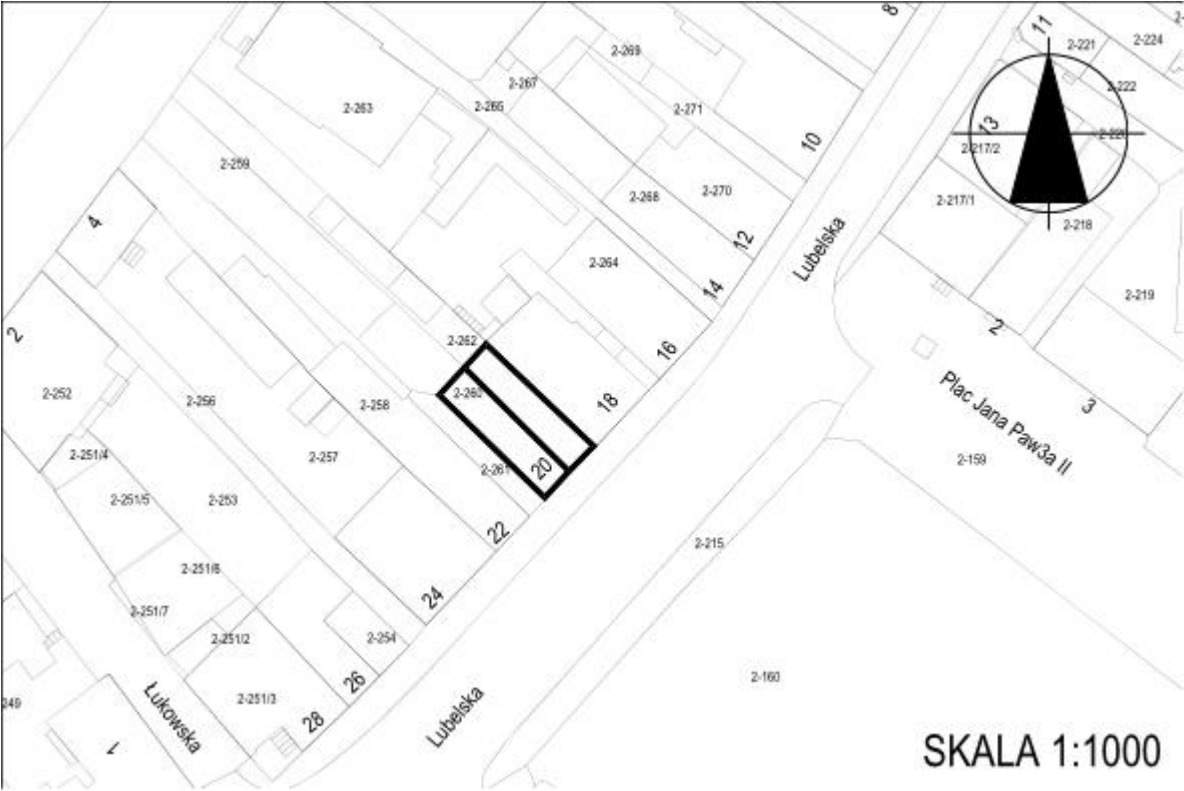
<p style="text-align: center;">GEZ</p>	<p style="text-align: center;">KARTA ADRESOWA ZABYTKU NIERUCHOMEGO</p>	<p>3. Miejscowość</p> <p>MIĘDZYRZEC PODLASKI</p>
<p>1. Nazwa</p> <p>DOM NR 14, MUROWANY</p>	<p>2. Czas powstania</p> <p>między 1852-1858 r.,</p>	<p>4. Adres</p> <p>Ul. Lubelska 14</p>
<p>8. Fotografia z opisem wskazującym orientację albo mapa z zaznaczonym stanowiskiem archeologicznym</p>		<p>5. Przynależność administracyjna</p> <ul style="list-style-type: none"> • Województwo <p>lubelskie</p> <ul style="list-style-type: none"> • Powiat <p>białski</p> <ul style="list-style-type: none"> • Gmina <p>Miejska Międzyrzec Podlaski</p>
 <p style="text-align: right;">SKALA 1:1000</p>		<p>6. Formy ochrony</p> <p>UCHWAŁA nr XLI/370/2002 Rady Miejskiej Międzyrzecza Podlaskiego z dn. 30.01. 2002 r. w sprawie uchwalenia mpzp miasta Międzyrzecza Podlaskiego</p> <p>Wpis do ewidencji zabytków</p>
		<p>7. Opracowanie karty (autor, data i podpis)</p> <p>Andrzej Filipiuk, luty 2018,</p>

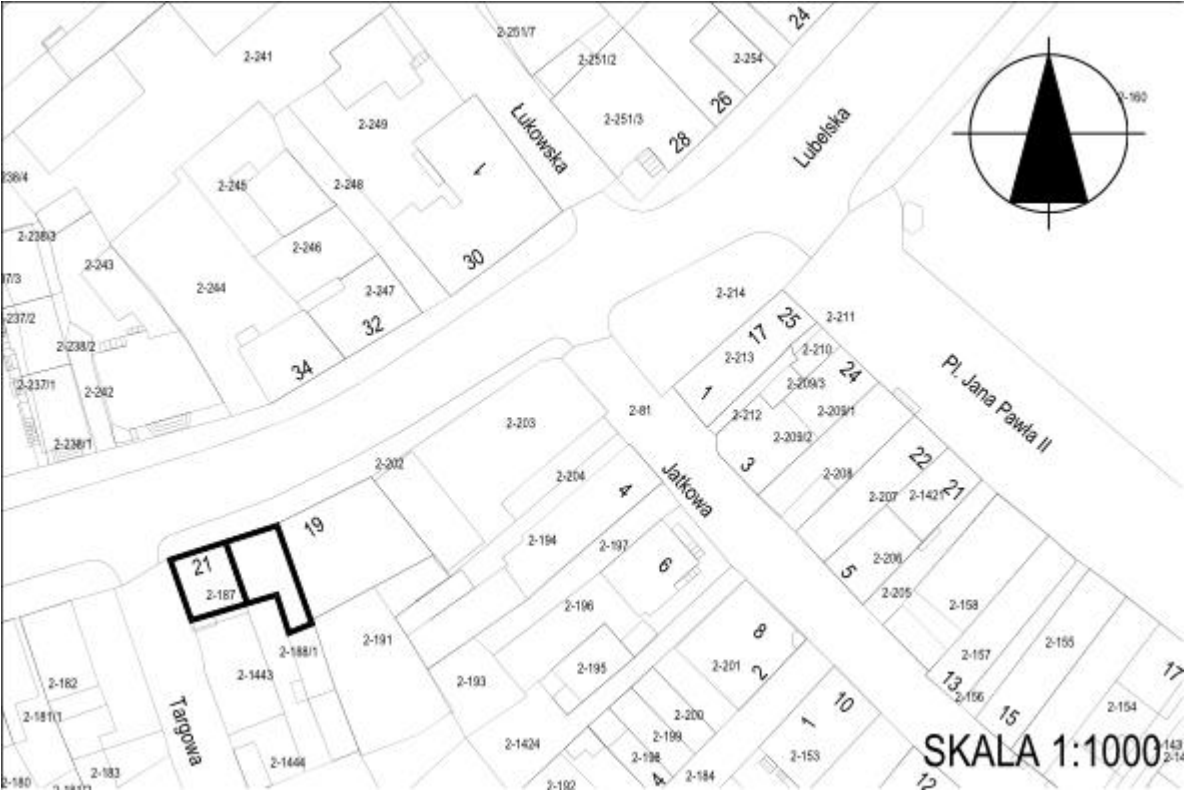
<p style="text-align: center;">GEZ</p>	<p style="text-align: center;">KARTA ADRESOWA ZABYTKU NIERUCHOMEGO</p>	<p>3. Miejscowość</p> <p>MIĘDZYRZEC PODLASKI</p>
<p>1. Nazwa</p> <p>DOM NR 16, MUROWANY</p>	<p>2. Czas powstania</p> <p>k. XVIII w.</p>	
<p>8. Fotografia z opisem wskazującym orientację albo mapa z zaznaczonym stanowiskiem archeologicznym</p> 		<p>4. Adres</p> <p>Ul. Lubelska 16</p> <p>5. Przynależność administracyjna</p> <ul style="list-style-type: none"> • Województwo <p>lubelskie</p> <ul style="list-style-type: none"> • Powiat <p>bialski</p> <ul style="list-style-type: none"> • Gmina <p>Miejska Międzyrzec Podlaski</p> <p>6. Formy ochrony</p> <p>UCHWAŁA nr XLI/370/2002 Rady Miejskiej Międzyrzecza Podlaskiego z dn. 30.01. 2002 r. w sprawie uchwalenia mpzp miasta Międzyrzecza Podlaskiego</p> <p>Wpis do ewidencji zabytków</p> <p>7. Opracowanie karty (autor, data i podpis)</p> <p>Andrzej Filipiuk, luty 2018,</p>

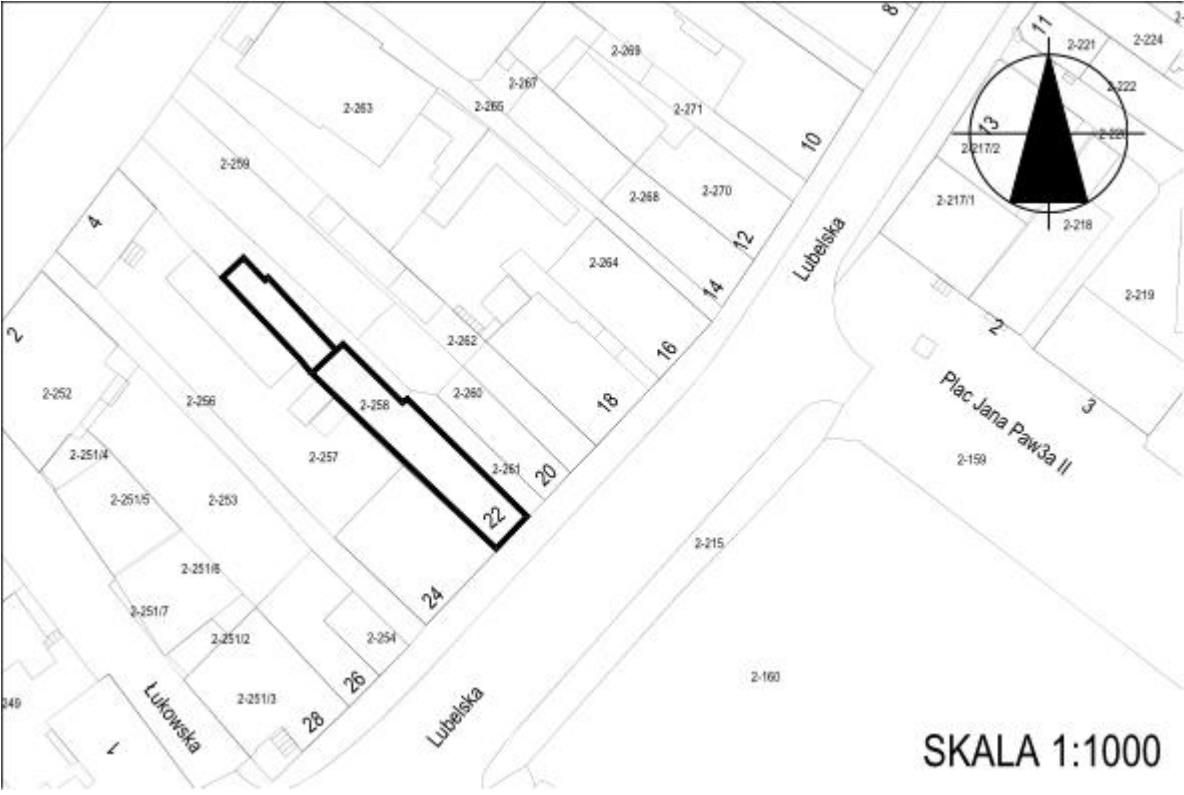
<p style="text-align: center;">GEZ</p>	<p style="text-align: center;">KARTA ADRESOWA ZABYTKU NIERUCHOMEGO</p>	<p>3. Miejscowość</p> <p>MIĘDZYRZEC PODLASKI</p>
<p>1. Nazwa</p> <p>DOM NR 17, MUROWANY</p>	<p>2. Czas powstania</p> <p>3 ćw. XIX w.</p>	<p>4. Adres</p> <p>Ul. Lubelska 17</p>
<p>8. Fotografia z opisem wskazującym orientację albo mapa z zaznaczonym stanowiskiem archeologicznym</p> 		<p>5. Przynależność administracyjna</p> <ul style="list-style-type: none"> • Województwo <p>lubelskie</p> <ul style="list-style-type: none"> • Powiat <p>bialski</p> <ul style="list-style-type: none"> • Gmina <p>Miejska Międzyrzec Podlaski</p>
		<p>6. Formy ochrony</p> <p>UCHWAŁA nr XLI/370/2002 Rady Miejskiej Międzyrzecza Podlaskiego z dn. 30.01. 2002 r. w sprawie uchwalenia mpzp miasta Międzyrzecza Podlaskiego</p> <p>Wpis do ewidencji zabytków</p> <p>7. Opracowanie karty (autor, data i podpis)</p> <p>Andrzej Filipiuk, luty 2018,</p>

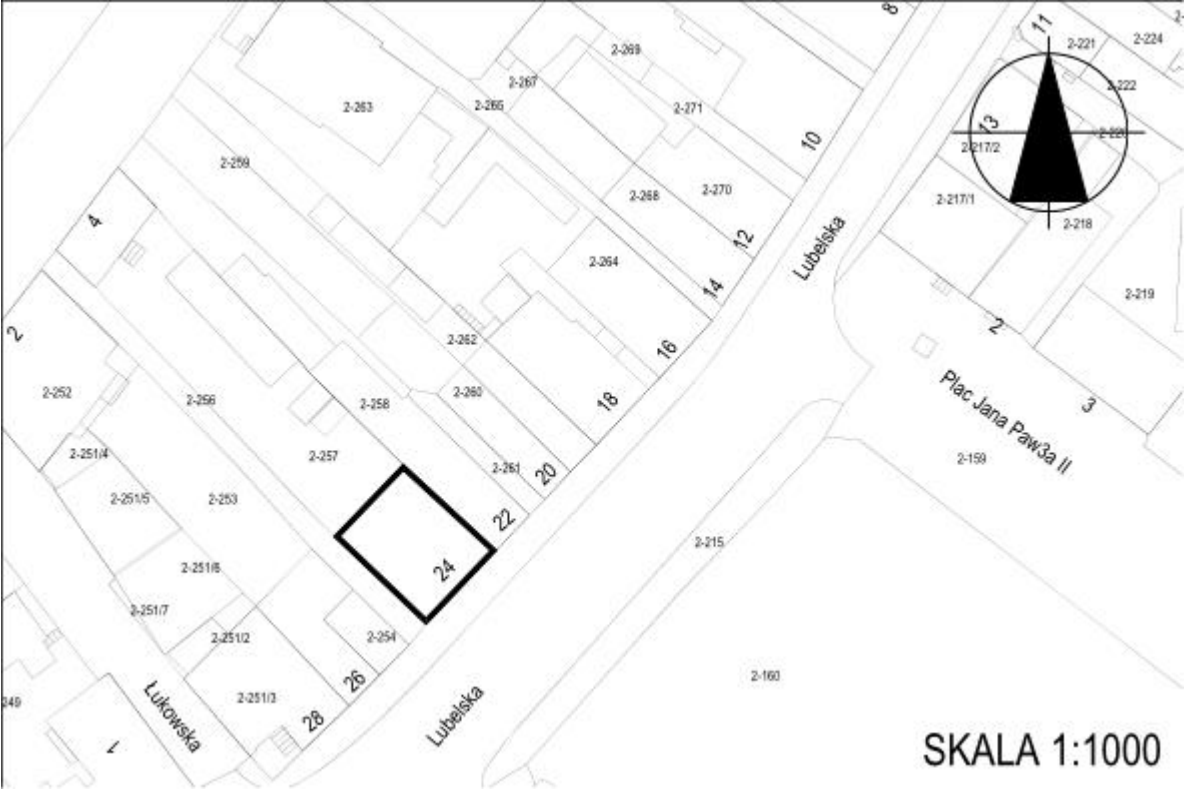
<p style="text-align: center;">GEZ</p>	<p style="text-align: center;">KARTA ADRESOWA ZABYTKU NIERUCHOMEGO</p>	<p>3. Miejscowość</p> <p>MIĘDZYRZEC PODLASKI</p>
<p>1. Nazwa</p> <p>DOM NR 18, MUROWANY</p>	<p>2. Czas powstania</p> <p>2 poł. XVIII w.</p>	<p>4. Adres</p> <p>Ul. Lubelska 18</p>
<p>8. Fotografia z opisem wskazującym orientację albo mapa z zaznaczonym stanowiskiem archeologicznym</p>  <p style="text-align: right;">SKALA 1:1000</p>		<p>5. Przynależność administracyjna</p> <ul style="list-style-type: none"> • Województwo <p>lubelskie</p> <ul style="list-style-type: none"> • Powiat <p>białski</p> <ul style="list-style-type: none"> • Gmina <p>Miejska Międzyrzec Podlaski</p>
		<p>6. Formy ochrony</p> <p>UCHWAŁA nr XLI/370/2002 Rady Miejskiej Międzyrzecza Podlaskiego z dn. 30.01. 2002 r. w sprawie uchwalenia mpzp miasta Międzyrzecza Podlaskiego</p> <p>Wpis do ewidencji zabytków</p> <p>7. Opracowanie karty (autor, data i podpis)</p> <p>Andrzej Filipiuk, luty 2018,</p>

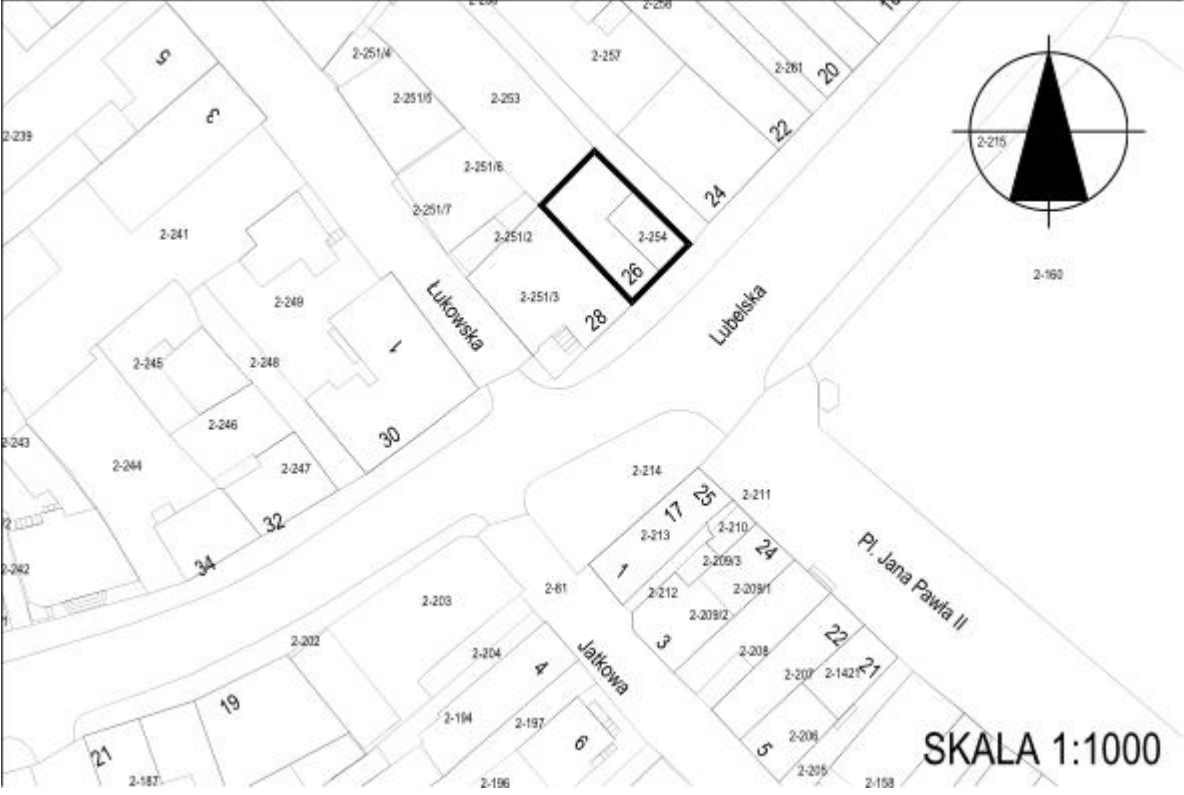
<p style="text-align: center;">GEZ</p>	<p style="text-align: center;">KARTA ADRESOWA ZABYTKU NIERUCHOMEGO</p>	<p>3. Miejscowość</p> <p>MIĘDZYRZEC PODLASKI</p>
<p>1. Nazwa</p> <p>DOM NR 19, MUROWANY</p>	<p>2. Czas powstania</p> <p>1923-1926r.,</p>	
<p>8. Fotografia z opisem wskazującym orientację albo mapa z zaznaczonym stanowiskiem archeologicznym</p> 		<p>4. Adres</p> <p>Ul. Lubelska 19</p> <p>5. Przynależność administracyjna</p> <ul style="list-style-type: none"> • Województwo lubelskie • Powiat bialski • Gmina Miejska Międzyrzec Podlaski <p>6. Formy ochrony</p> <p>UCHWAŁA nr XLI/370/2002 Rady Miejskiej Międzyrzecza Podlaskiego z dn. 30.01. 2002 r. w sprawie uchwalenia mpzp miasta Międzyrzecza Podlaskiego</p> <p>Wpis do ewidencji zabytków</p> <p>7. Opracowanie karty (autor, data i podpis)</p> <p>Andrzej Filipiuk, luty 2018,</p>

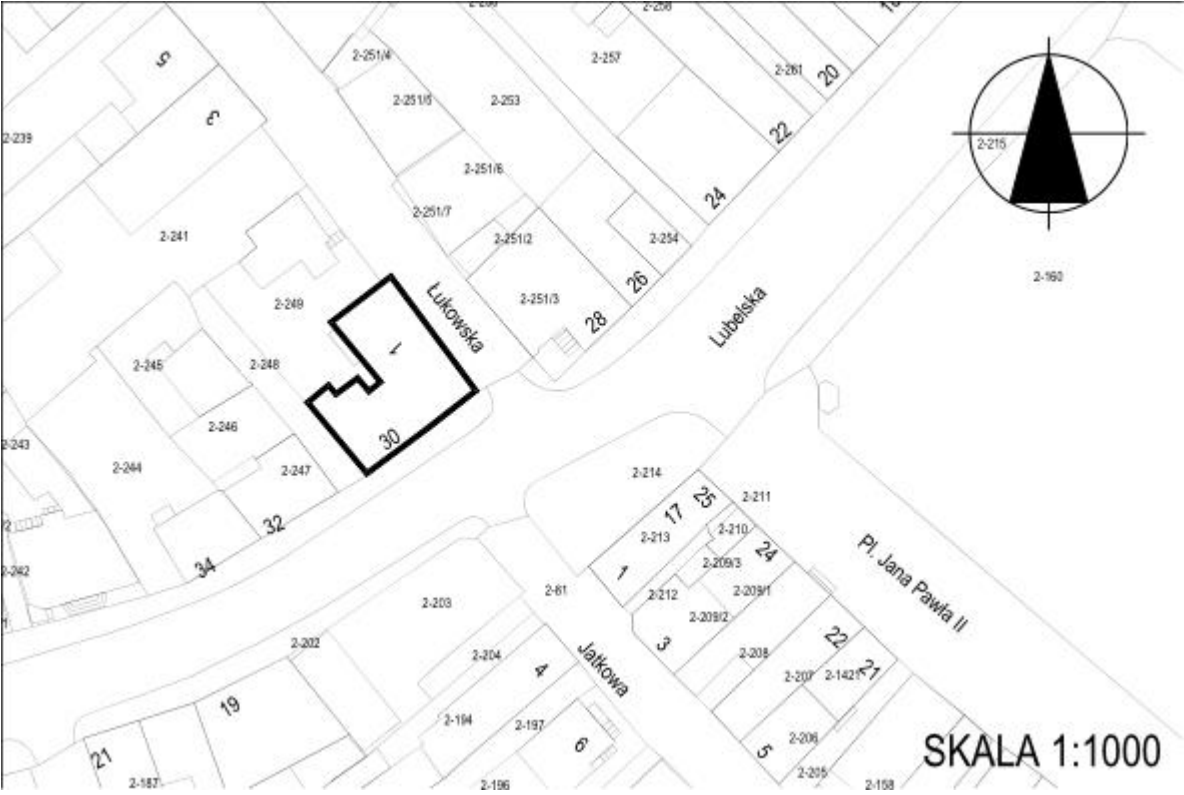
<p style="text-align: center;">GEZ</p>	<p style="text-align: center;">KARTA ADRESOWA ZABYTKU NIERUCHOMEGO</p>	<p>3. Miejscowość MIĘDZYRZEC PODLASKI</p>
<p>1. Nazwa DOM NR 20, MUROWANY</p>	<p>2. Czas powstania k. XVIII w.</p>	<p>4. Adres Ul. Lubelska 20</p>
<p>8. Fotografia z opisem wskazującym orientację albo mapa z zaznaczonym stanowiskiem archeologicznym</p>  <p style="text-align: right;">SKALA 1:1000</p>		<p>5. Przynależność administracyjna</p> <ul style="list-style-type: none"> • Województwo lubelskie • Powiat bialski • Gmina Miejska Międzyrzec Podlaski
		<p>6. Formy ochrony UCHWAŁA nr XLI/370/2002 Rady Miejskiej Międzyrzec Podlaskiego z dn. 30.01. 2002 r. w sprawie uchwalenia mpzp miasta Międzyrzec Podlaskiego Wpis do ewidencji zabytków</p> <p>7. Opracowanie karty (autor, data i podpis) Andrzej Filipiuk, luty 2018,</p>

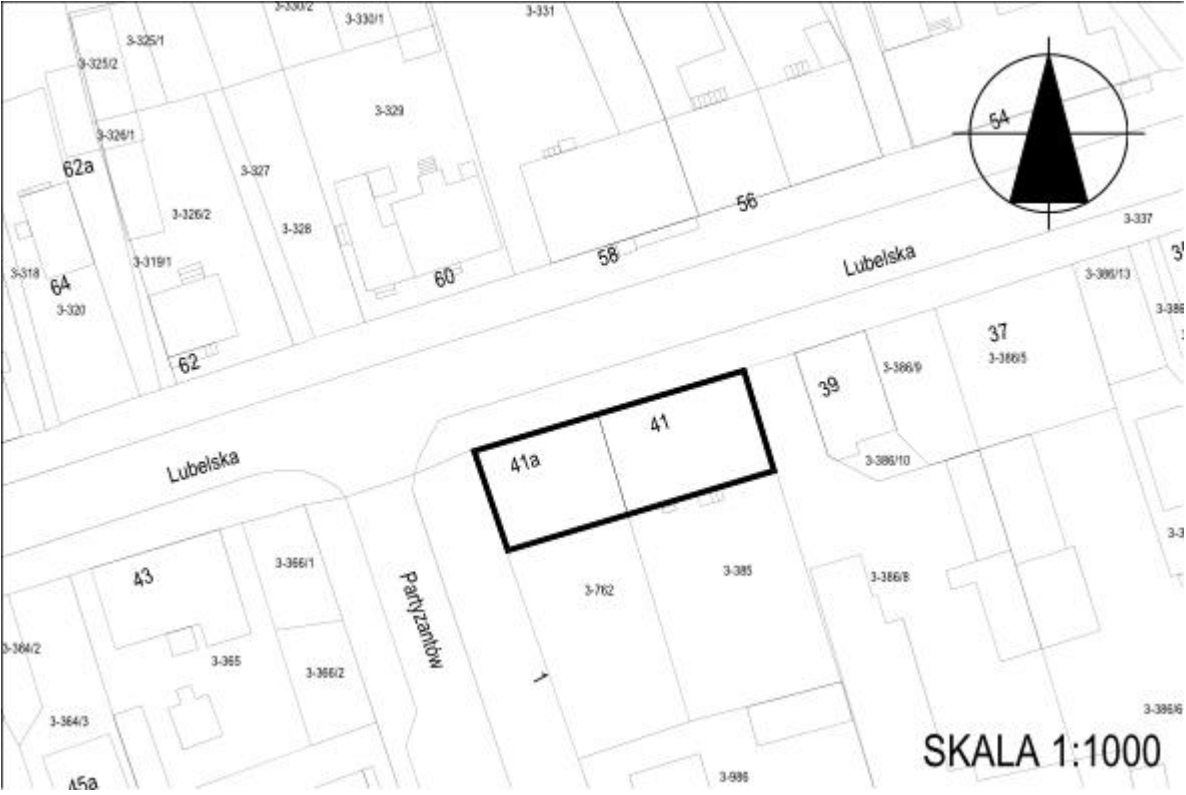
<p style="text-align: center;">GEZ</p>	<p style="text-align: center;">KARTA ADRESOWA ZABYTKU NIERUCHOMEGO</p>	<p>3. Miejscowość</p> <p>MIĘDZYRZEC PODLASKI</p>
<p>1. Nazwa</p> <p>DOM NR 21, MUROWANY</p>	<p>2. Czas powstania</p> <p>1930r.,</p>	
<p>8. Fotografia z opisem wskazującym orientację albo mapa z zaznaczonym stanowiskiem archeologicznym</p>		<p>4. Adres</p>
		<p>Ul. Lubelska 21</p>
		<p>5. Przynależność administracyjna</p> <ul style="list-style-type: none"> • Województwo <p>lubelskie</p> <ul style="list-style-type: none"> • Powiat <p>bialski</p> <ul style="list-style-type: none"> • Gmina <p>Miejscowość Międzyrzec Podlaski</p>
		<p>6. Formy ochrony</p> <p>UCHWAŁA nr XLI/370/2002 Rady Miejskiej Międzyrzecza Podlaskiego z dn. 30.01. 2002 r. w sprawie uchwalenia mpzp miasta Międzyrzecza Podlaskiego</p> <p>Wpis do ewidencji zabytków</p>
		<p>7. Opracowanie karty (autor, data i podpis)</p> <p>Andrzej Filipiuk, wrzesień 2015,</p>

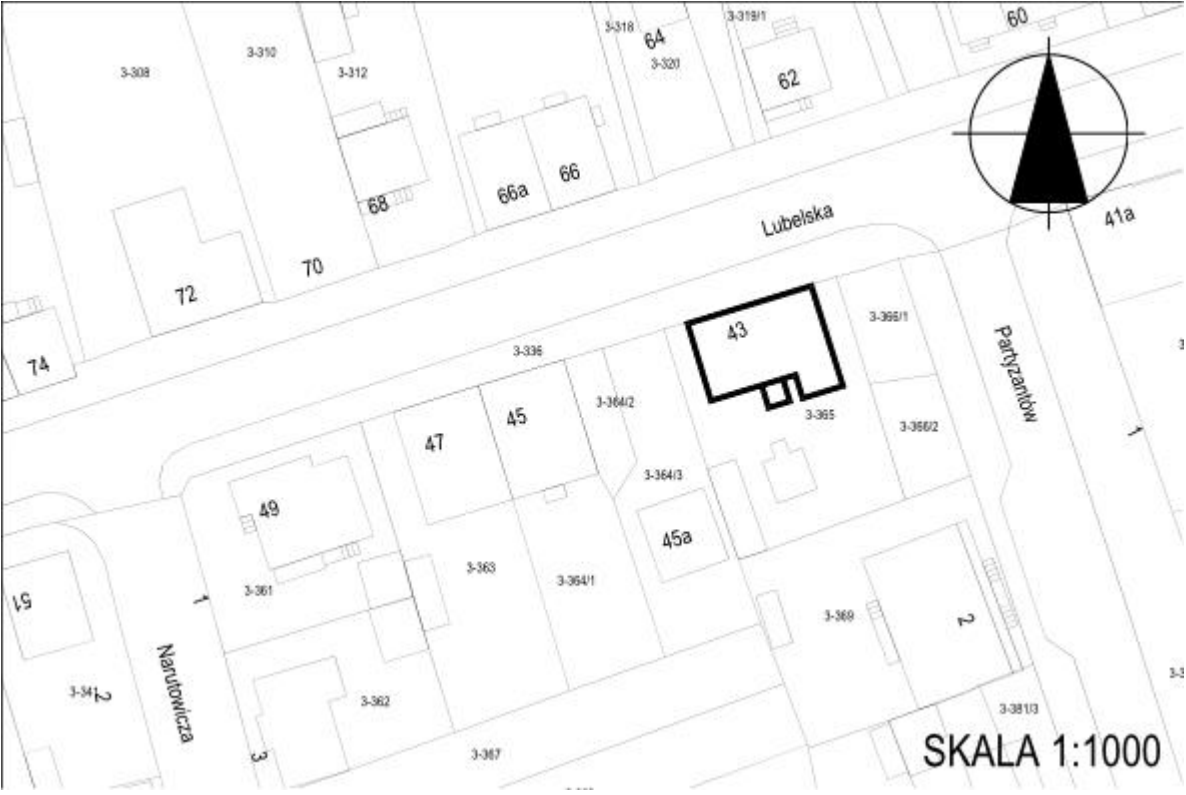
<p style="text-align: center;">GEZ</p>	<p style="text-align: center;">KARTA ADRESOWA ZABYTKU NIERUCHOMEGO</p>	<p>3. Miejscowość</p> <p>MIĘDZYRZEC PODLASKI</p>
<p>1. Nazwa</p> <p>DOM NR 22 (KAMIENICA Z OFICYNĄ), MUROWANY</p>	<p>2. Czas powstania</p> <p>k. XVIII w.</p>	<p>4. Adres</p> <p>Ul. Lubelska 22</p>
<p>8. Fotografia z opisem wskazującym orientację albo mapa z zaznaczonym stanowiskiem archeologicznym</p>  <p style="text-align: right;">SKALA 1:1000</p>		<p>5. Przynależność administracyjna</p> <ul style="list-style-type: none"> • Województwo <p>lubelskie</p> <ul style="list-style-type: none"> • Powiat <p>białski</p> <ul style="list-style-type: none"> • Gmina <p>Miejska Międzyrzec Podlaski</p>
		<p>6. Formy ochrony</p> <p>UCHWAŁA nr XLI/370/2002 Rady Miejskiej Międzyrzecza Podlaskiego z dn. 30.01. 2002 r. w sprawie uchwalenia mpzp miasta Międzyrzecza Podlaskiego</p> <p>Wpis do ewidencji zabytków</p> <p>7. Opracowanie karty (autor, data i podpis)</p> <p>Andrzej Filipiuk, luty 2018,</p>

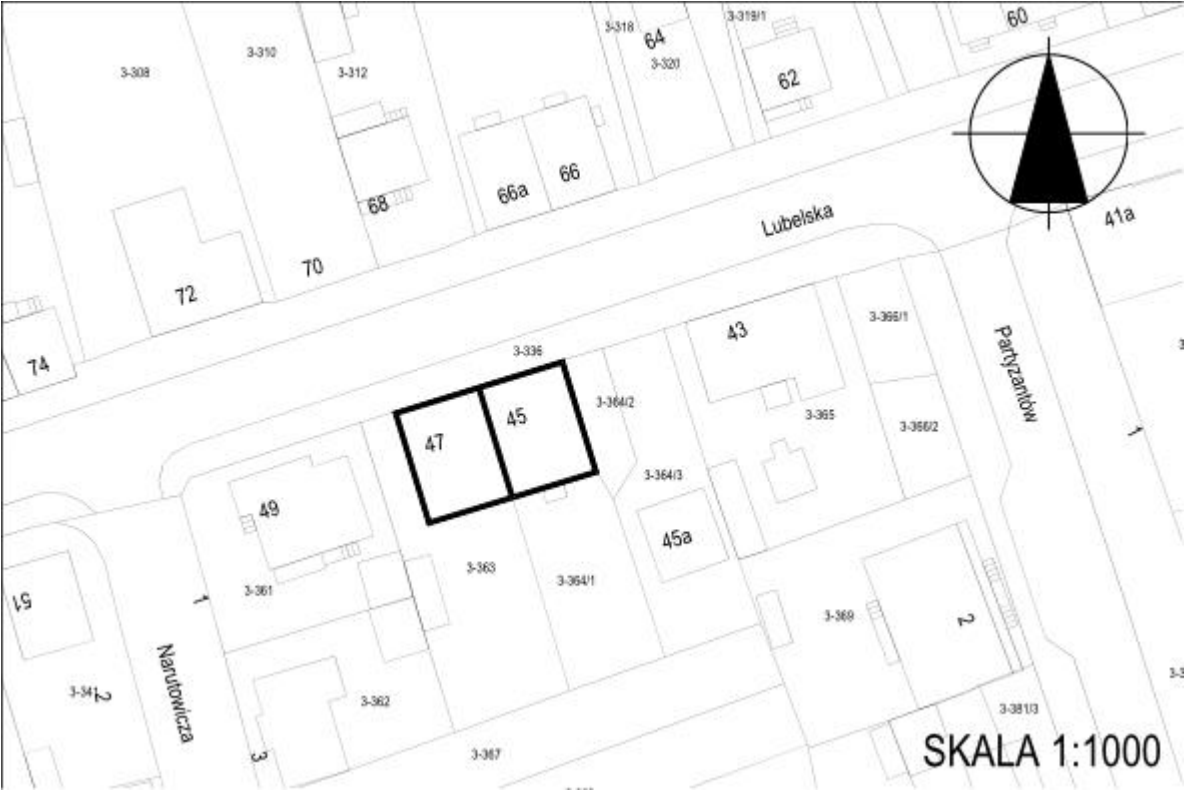
<p style="text-align: center;">GEZ</p>	<p style="text-align: center;">KARTA ADRESOWA ZABYTKU NIERUCHOMEGO</p>	<p>3. Miejscowość MIĘDZYRZEC PODLASKI</p>
<p>1. Nazwa DOM NR 24, MUROWANY</p>	<p>2. Czas powstania k. XVIII w.</p>	<p>4. Adres Ul. Lubelska 24</p>
<p>8. Fotografia z opisem wskazującym orientację albo mapa z zaznaczonym stanowiskiem archeologicznym</p>  <p style="text-align: right;">SKALA 1:1000</p>		<p>5. Przynależność administracyjna</p> <ul style="list-style-type: none"> • Województwo lubelskie • Powiat bialski • Gmina Miejska Międzyrzec Podlaski <p>6. Formy ochrony UCHWAŁA nr XLI/370/2002 Rady Miejskiej Międzyrzecza Podlaskiego z dn. 30.01. 2002 r. w sprawie uchwalenia mpzp miasta Międzyrzecza Podlaskiego Wpis do ewidencji zabytków</p> <p>7. Opracowanie karty (autor, data i podpis) Andrzej Filipiuk, luty 2018,</p>

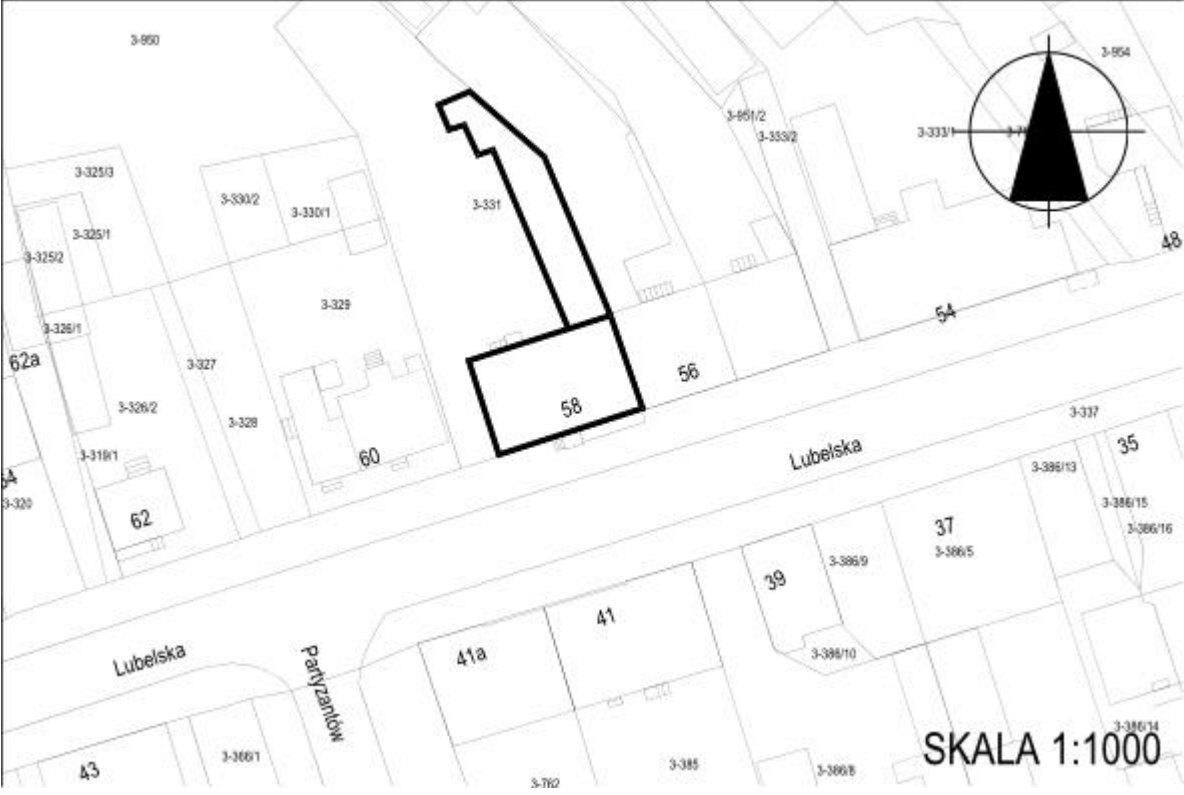
<p style="text-align: center;">GEZ</p>	<p style="text-align: center;">KARTA ADRESOWA ZABYTKU NIERUCHOMEGO</p>	<p>3. Miejscowość MIĘDZYRZEC PODLASKI</p>
<p>1. Nazwa DOM NR 26, MUROWANY</p>	<p>2. Czas powstania k. XVIII w.</p>	<p>4. Adres Ul. Lubelska 26</p>
<p>8. Fotografia z opisem wskazującym orientację albo mapa z zaznaczonym stanowiskiem archeologicznym</p> 		<p>5. Przynależność administracyjna</p> <ul style="list-style-type: none"> • Województwo lubelskie • Powiat bialski • Gmina Miejska Międzyrzec Podlaski
		<p>6. Formy ochrony UCHWAŁA nr XLI/370/2002 Rady Miejskiej Międzyrzecza Podlaskiego z dn. 30.01. 2002 r. w sprawie uchwalenia mpzp miasta Międzyrzecza Podlaskiego Wpis do ewidencji zabytków</p> <p>7. Opracowanie karty (autor, data i podpis) Andrzej Filipiuk, luty 2018,</p>

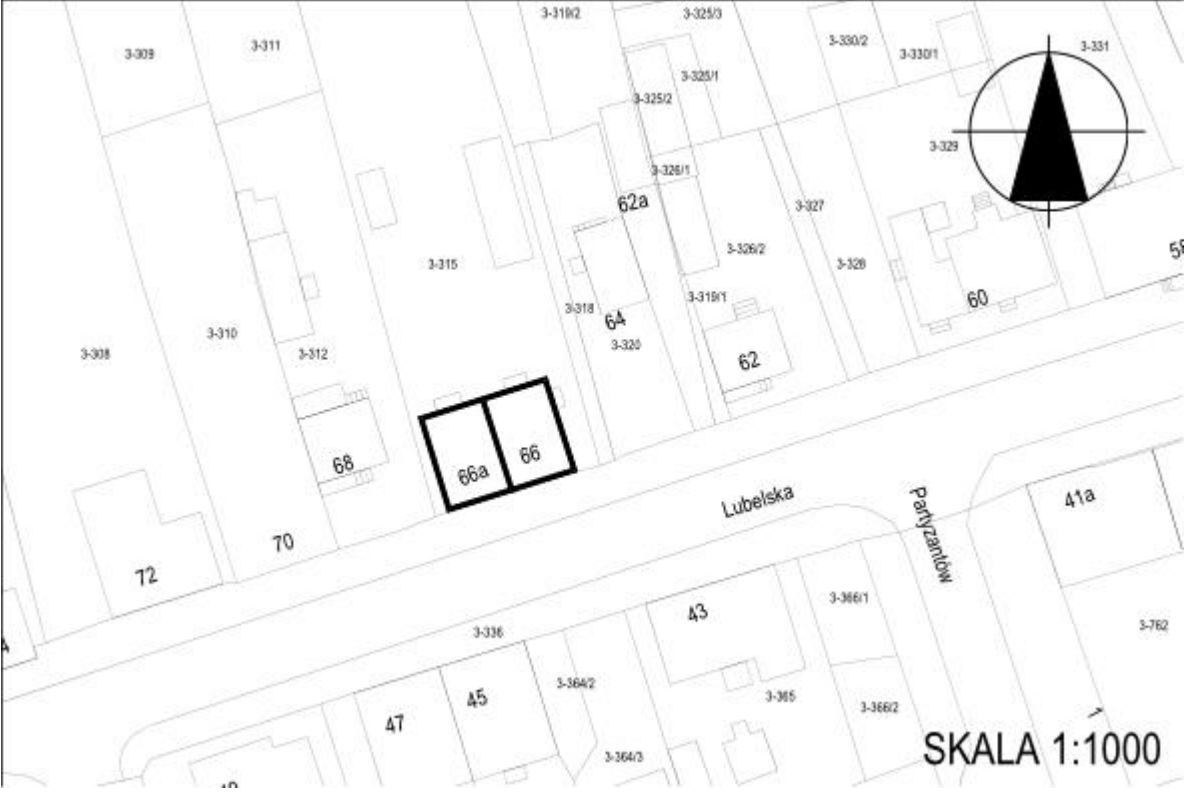
<p style="text-align: center;">GEZ</p>	<p style="text-align: center;">KARTA ADRESOWA ZABYTKU NIERUCHOMEGO</p>	<p>3. Miejscowość MIĘDZYRZEC PODLASKI</p>
<p>1. Nazwa DOM NR 30, MUROWANY</p>	<p>2. Czas powstania 1831-1834r.,</p>	<p>4. Adres Ul. Lubelska 30</p>
<p>8. Fotografia z opisem wskazującym orientację albo mapa z zaznaczonym stanowiskiem archeologicznym</p> 		<p>5. Przynależność administracyjna</p> <ul style="list-style-type: none"> • Województwo lubelskie • Powiat bialski • Gmina Miejska Międzyrzec Podlaski
<p>6. Formy ochrony UCHWAŁA nr XLI/370/2002 Rady Miejskiej Międzyrzecza Podlaskiego z dn. 30.01. 2002 r. w sprawie uchwalenia mpzp miasta Międzyrzecza Podlaskiego Wpis do ewidencji zabytków</p>		<p>7. Opracowanie karty (autor, data i podpis) Andrzej Filipiuk, luty 2018,</p>

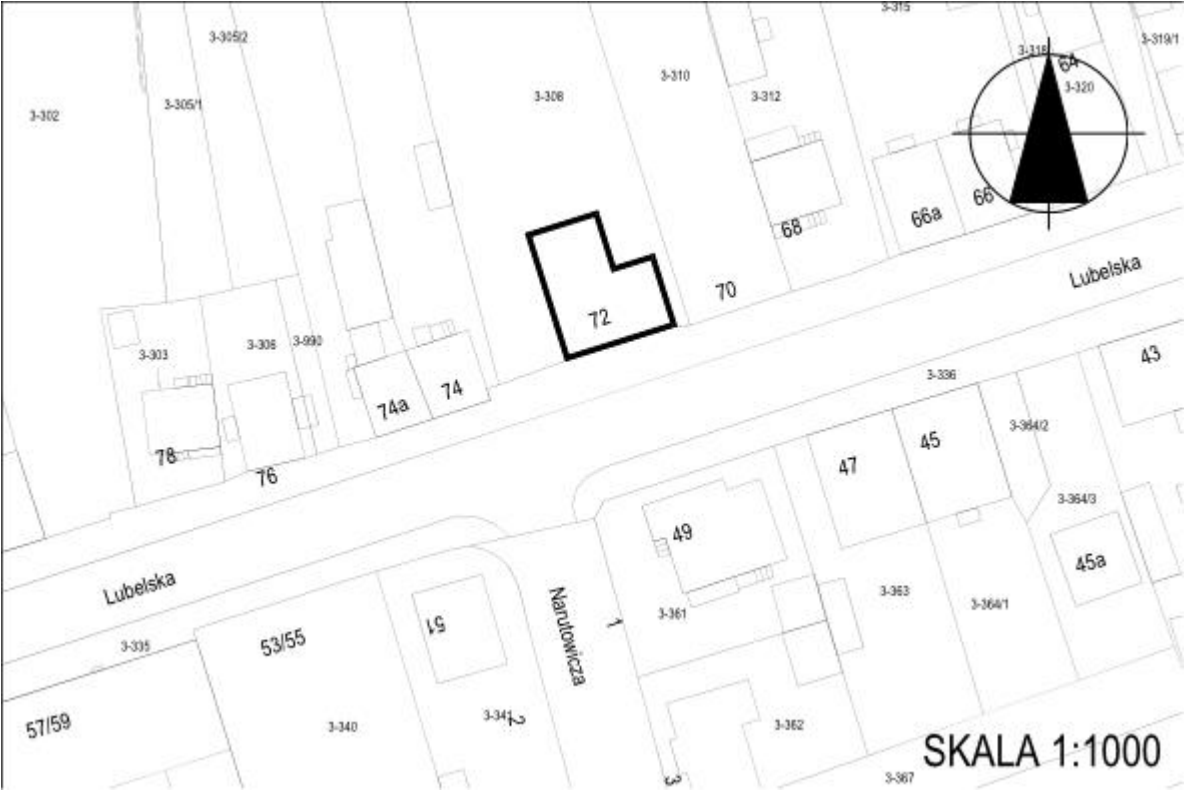
GEZ	KARTA ADRESOWA ZABYTKU NIERUCHOMEGO	<p>3. Miejscowość</p> <p>MIĘDZYRZEC PODLASKI</p>
<p>1. Nazwa</p> <p>DOM NR 41 , MUROWANY</p>	<p>2. Czas powstania</p> <p>1911r.,</p>	<p>4. Adres</p> <p>Ul. Lubelska 41</p>
<p>8. Fotografia z opisem wskazującym orientację albo mapa z zaznaczonym stanowiskiem archeologicznym</p> 		<p>5. Przynależność administracyjna</p> <ul style="list-style-type: none"> • Województwo <p>lubelskie</p> <ul style="list-style-type: none"> • Powiat <p>białski</p> <ul style="list-style-type: none"> • Gmina <p>Miejscowość Międzyrzec Podlaski</p>
		<p>6. Formy ochrony</p> <p>UCHWAŁA nr XLI/370/2002 Rady Miejskiej Międzyrzecza Podlaskiego z dn. 30.01. 2002 r. w sprawie uchwalenia mpzp miasta Międzyrzecza Podlaskiego</p> <p>Wpis do ewidencji zabytków</p> <p>7. Opracowanie karty (autor, data i podpis)</p> <p>Andrzej Filipiuk, luty 2018,</p>

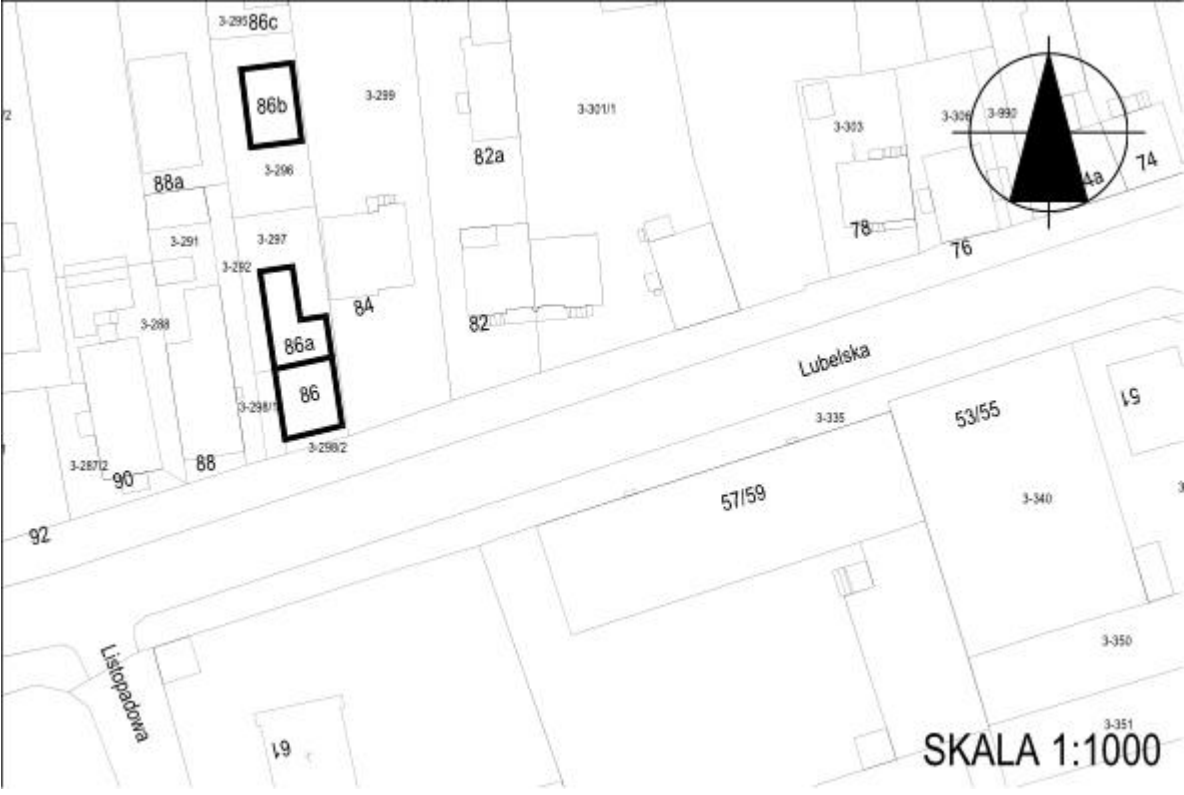
<p style="text-align: center;">GEZ</p>	<p style="text-align: center;">KARTA ADRESOWA ZABYTKU NIERUCHOMEGO</p>	<p>3. Miejscowość MIĘDZYRZEC PODLASKI</p>
<p>1. Nazwa DOM NR 43 , DREWNIANY</p>	<p>2. Czas powstania k. XIX w.</p>	<p>4. Adres Ul. Lubelska 43</p>
<p>8. Fotografia z opisem wskazującym orientację albo mapa z zaznaczonym stanowiskiem archeologicznym</p>  <p style="text-align: right;">SKALA 1:1000</p>		<p>5. Przynależność administracyjna</p> <ul style="list-style-type: none"> • Województwo lubelskie • Powiat bialski • Gmina Miejska Międzyrzec Podlaski
		<p>6. Formy ochrony UCHWAŁA nr XLI/370/2002 Rady Miejskiej Międzyrzecza Podlaskiego z dn. 30.01. 2002 r. w sprawie uchwalenia mpzp miasta Międzyrzecza Podlaskiego Wpis do ewidencji zabytków</p> <p>7. Opracowanie karty (autor, data i podpis) Andrzej Filipiuk, luty 2018,</p>

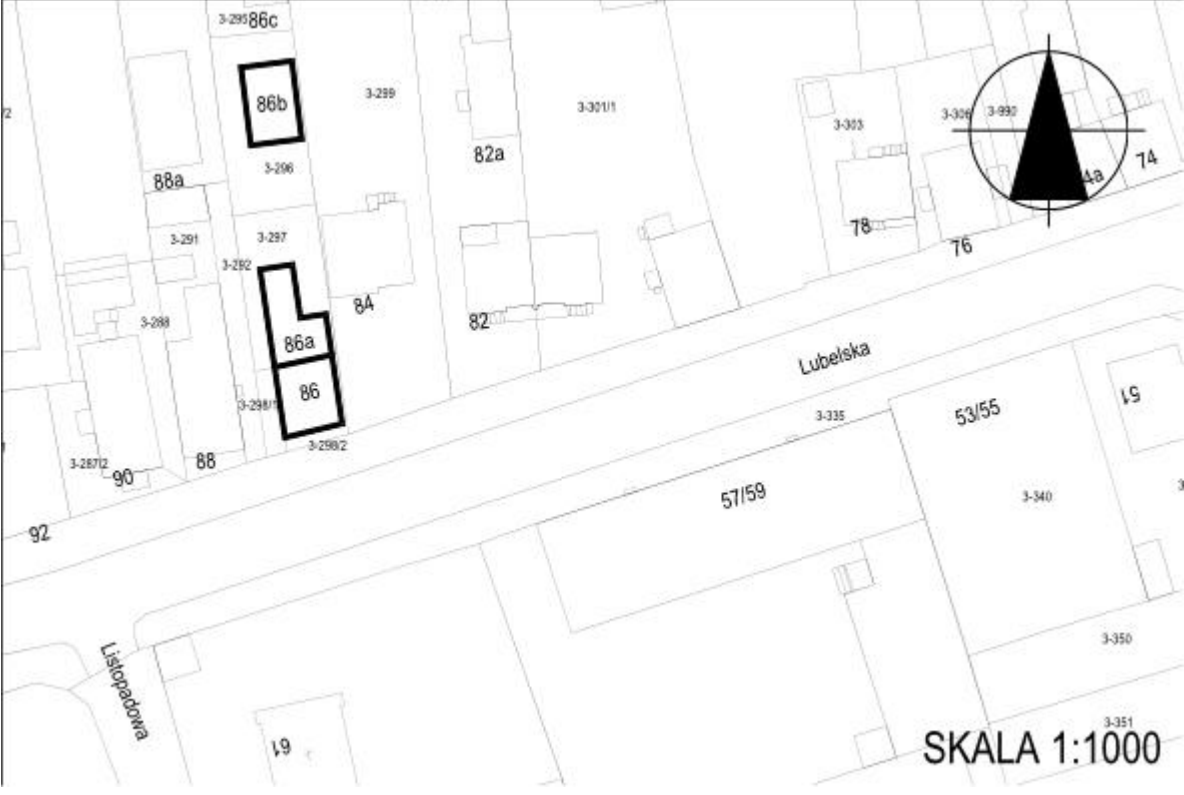
<p style="text-align: center;">GEZ</p>	<p style="text-align: center;">KARTA ADRESOWA ZABYTKU NIERUCHOMEGO</p>	<p>3. Miejscowość MIĘDZYRZEC PODLASKI</p>
<p>1. Nazwa DOM NR 45/47, MUROWANY</p>	<p>2. Czas powstania 1 poł. XIX w.</p>	<p>4. Adres Ul. Lubelska 45/47</p>
<p>8. Fotografia z opisem wskazującym orientację albo mapa z zaznaczonym stanowiskiem archeologicznym</p>  <p style="text-align: right;">SKALA 1:1000</p>		<p>5. Przynależność administracyjna</p> <ul style="list-style-type: none"> • Województwo lubelskie • Powiat białski • Gmina Miejska Międzyrzec Podlaski
		<p>6. Formy ochrony UCHWAŁA nr XLI/370/2002 Rady Miejskiej Międzyrzec Podlaskiego z dn. 30.01. 2002 r. w sprawie uchwalenia mpzp miasta Międzyrzec Podlaskiego Wpis do ewidencji zabytków</p> <p>7. Opracowanie karty (autor, data i podpis) Andrzej Filipiuk, luty 2018,</p>

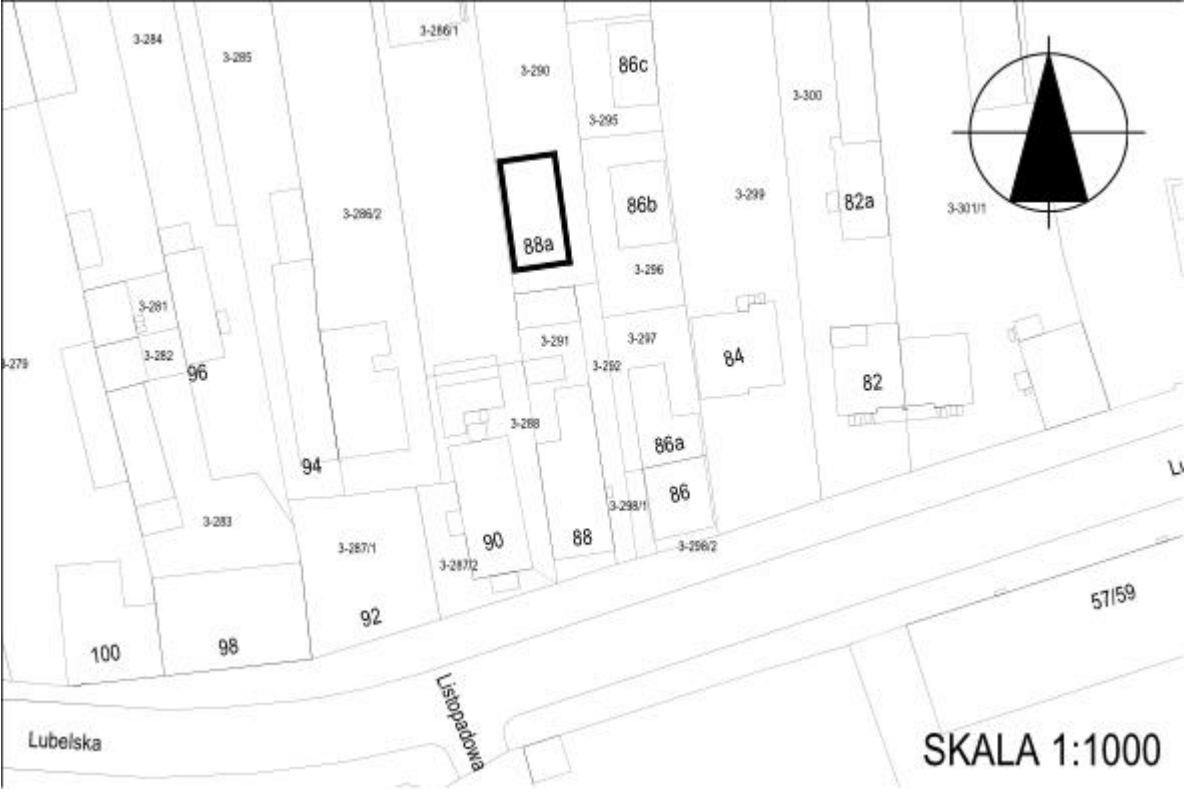
GEZ	KARTA ADRESOWA ZABYTKU NIERUCHOMEGO	3. Miejscowość MIĘDZYRZEC PODLASKI
1. Nazwa DOM NR 58, MUROWANY	2. Czas powstania 1922 r.,	
8. Fotografia z opisem wskazującym orientację albo mapa z zaznaczonym stanowiskiem archeologicznym 		4. Adres Ul. Lubelska 58 5. Przynależność administracyjna <ul style="list-style-type: none">• Województwo lubelskie• Powiat bialski• Gmina Miejscja Międzyrzec Podlaski 6. Formy ochrony UCHWAŁA nr XLI/370/2002 Rady Miejskiej Międzyrzecza Podlaskiego z dn. 30.01. 2002 r. w sprawie uchwalenia mpzp miasta Międzyrzecza Podlaskiego Wpis do ewidencji zabytków 7. Opracowanie karty (autor, data i podpis) Andrzej Filipiuk, luty 2018,

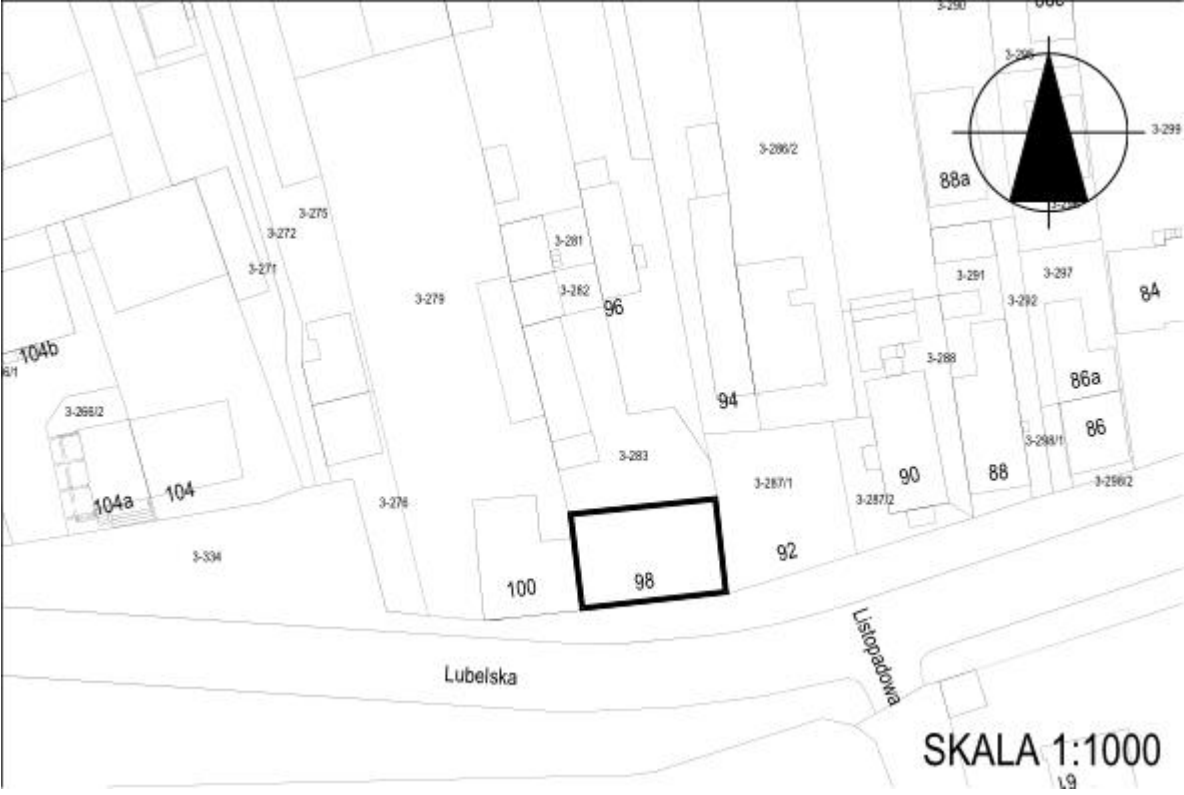
<p style="text-align: center;">GEZ</p>	<p style="text-align: center;">KARTA ADRESOWA ZABYTKU NIERUCHOMEGO</p>	<p>3. Miejscowość MIĘDZYRZEC PODLASKI</p>
<p>1. Nazwa DOM NR 66 , MUROWANY</p>	<p>2. Czas powstania 1910r.,</p>	<p>4. Adres Ul. Lubelska 66</p>
<p>8. Fotografia z opisem wskazującym orientację albo mapa z zaznaczonym stanowiskiem archeologicznym</p> 		<p>5. Przynależność administracyjna</p> <ul style="list-style-type: none"> • Województwo lubelskie • Powiat bialski • Gmina Miejska Międzyrzec Podlaski
		<p>6. Formy ochrony UCHWAŁA nr XLI/370/2002 Rady Miejskiej Międzyrzec Podlaskiego z dn. 30.01. 2002 r. w sprawie uchwalenia mpzp miasta Międzyrzec Podlaskiego Wpis do ewidencji zabytków</p> <p>7. Opracowanie karty (autor, data i podpis) Andrzej Filipiuk, luty 2018,</p>

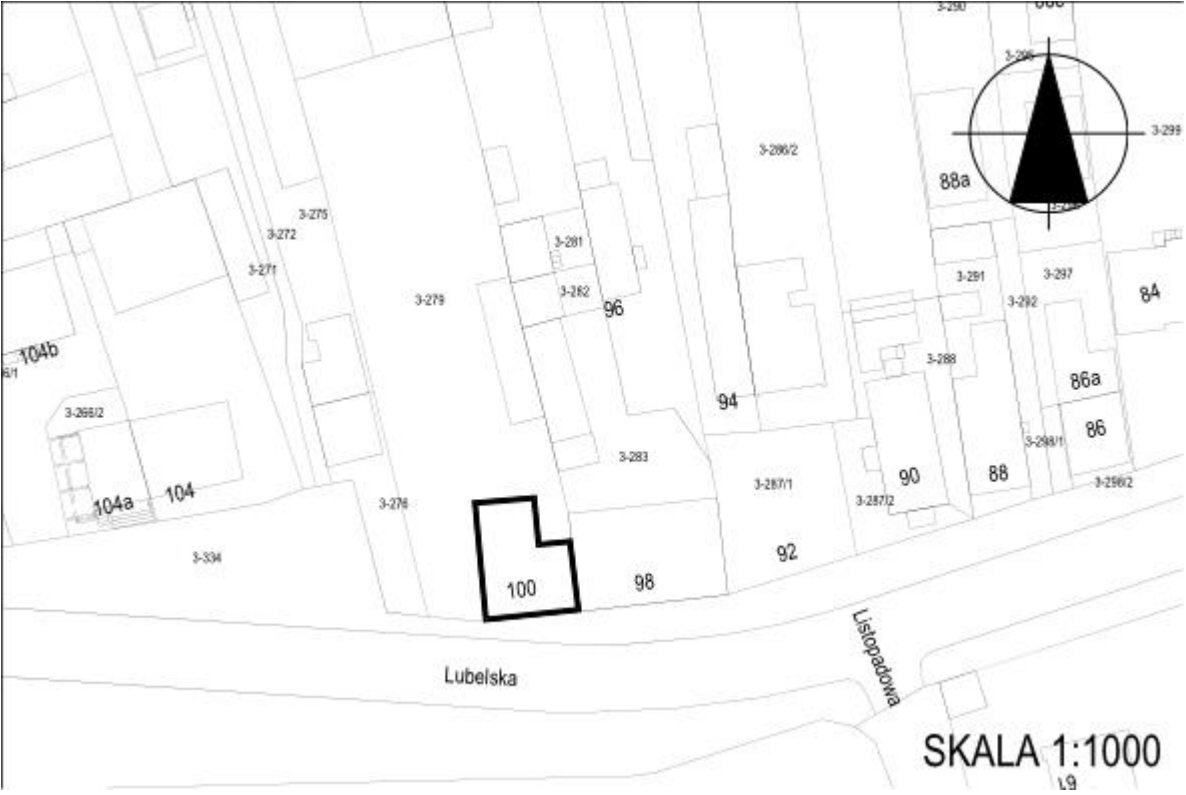
GEZ	KARTA ADRESOWA ZABYTKU NIERUCHOMEGO	<p>3. Miejscowość</p> <p>MIĘDZYRZEC PODLASKI</p>
<p>1. Nazwa</p> <p>DOM NR 72, DREWNIANY</p>	<p>2. Czas powstania</p> <p>1 poł. XIX w.</p>	<p>4. Adres</p> <p>Ul. Lubelska 72</p>
<p>8. Fotografia z opisem wskazującym orientację albo mapa z zaznaczonym stanowiskiem archeologicznym</p> 		<p>5. Przynależność administracyjna</p> <ul style="list-style-type: none"> • Województwo <p>lubelskie</p> <ul style="list-style-type: none"> • Powiat <p>bialski</p> <ul style="list-style-type: none"> • Gmina <p>Miejska Międzyrzec Podlaski</p>
		<p>6. Formy ochrony</p> <p>UCHWAŁA nr XLI/370/2002 Rady Miejskiej Międzyrzecza Podlaskiego z dn. 30.01. 2002 r. w sprawie uchwalenia mpzp miasta Międzyrzecza Podlaskiego</p> <p>Wpis do ewidencji zabytków</p> <p>7. Opracowanie karty (autor, data i podpis)</p> <p>Andrzej Filipiuk, luty 2018,</p>

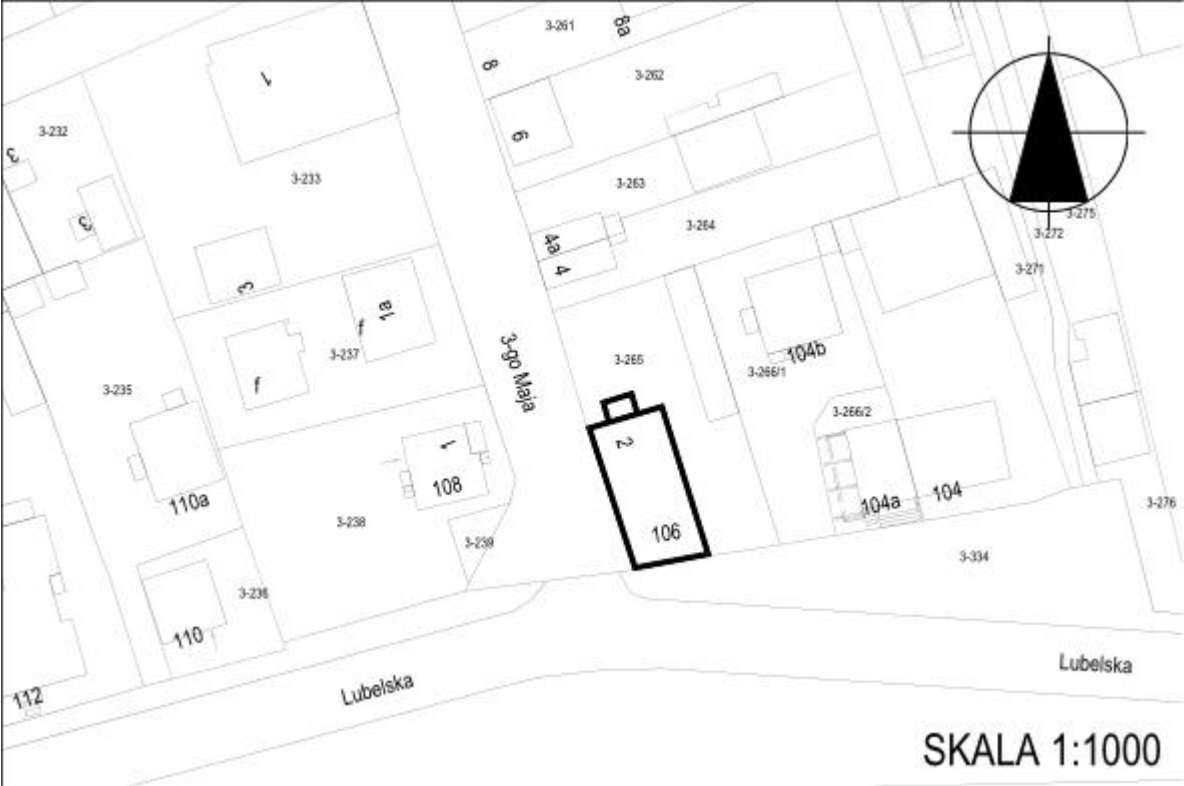
<p style="text-align: center;">GEZ</p>	<p style="text-align: center;">KARTA ADRESOWA ZABYTKU NIERUCHOMEGO</p>	<p>3. Miejscowość MIĘDZYRZEC PODLASKI</p>
<p>1. Nazwa DOM NR 86 A, DREWNIANY</p>	<p>2. Czas powstania k. XIX w.</p>	<p>4. Adres Ul. Lubelska 86A</p>
<p>8. Fotografia z opisem wskazującym orientację albo mapa z zaznaczonym stanowiskiem archeologicznym</p> 		<p>5. Przynależność administracyjna</p> <ul style="list-style-type: none"> • Województwo lubelskie • Powiat bialski • Gmina Miejska Międzyrzec Podlaski
		<p>6. Formy ochrony UCHWAŁA nr XLI/370/2002 Rady Miejskiej Międzyrzecza Podlaskiego z dn. 30.01. 2002 r. w sprawie uchwalenia mpzp miasta Międzyrzecza Podlaskiego Wpis do ewidencji zabytków</p> <p>7. Opracowanie karty (autor, data i podpis) Andrzej Filipiuk, luty 2018,</p>

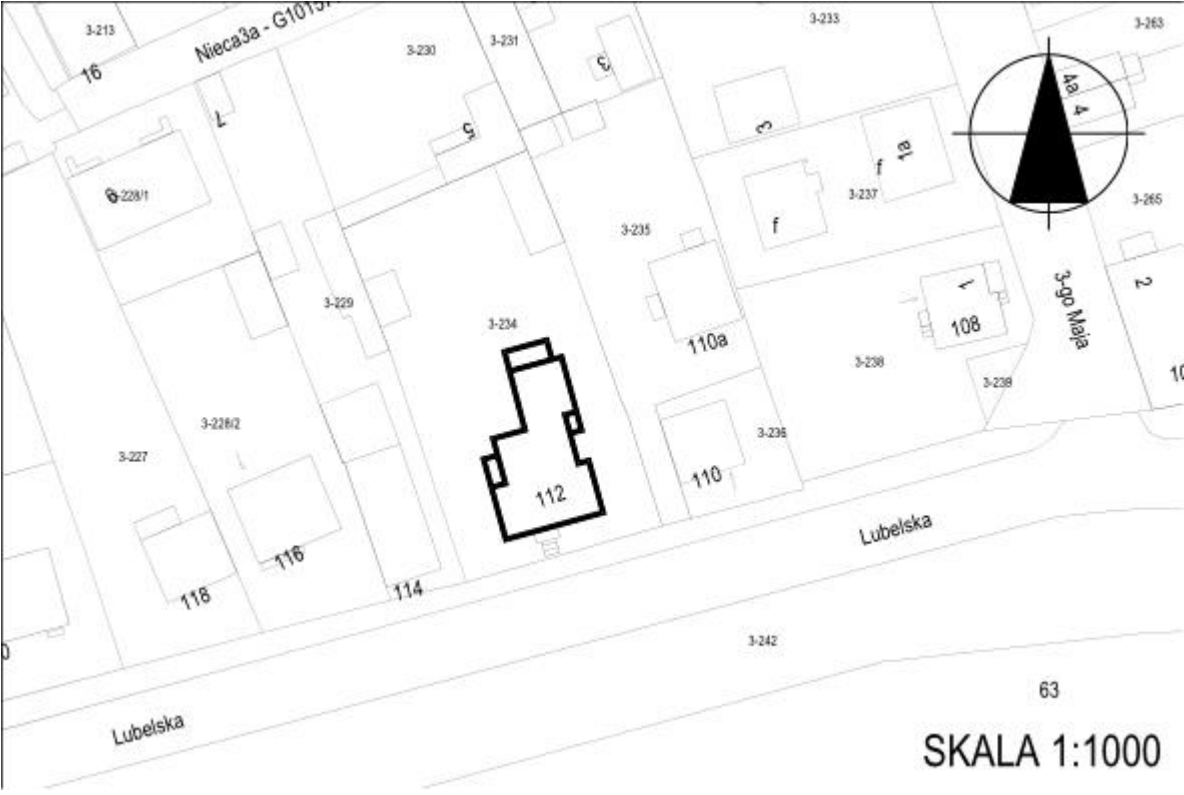
<p style="text-align: center;">GEZ</p>	<p style="text-align: center;">KARTA ADRESOWA ZABYTKU NIERUCHOMEGO</p>	<p>3. Miejscowość MIĘDZYRZEC PODLASKI</p>
<p>1. Nazwa DOM NR 86 B, DREWNIANY</p>	<p>2. Czas powstania 1910 r.,</p>	<p>4. Adres Ul. Lubelska 86B</p>
<p>8. Fotografia z opisem wskazującym orientację albo mapa z zaznaczonym stanowiskiem archeologicznym</p> 		<p>5. Przynależność administracyjna</p> <ul style="list-style-type: none"> • Województwo lubelskie • Powiat bialski • Gmina Miejska Międzyrzec Podlaski <p>6. Formy ochrony UCHWAŁA nr XLI/370/2002 Rady Miejskiej Międzyrzecza Podlaskiego z dn. 30.01. 2002 r. w sprawie uchwalenia mpzp miasta Międzyrzecza Podlaskiego Wpis do ewidencji zabytków</p> <p>7. Opracowanie karty (autor, data i podpis) Andrzej Filipiuk, luty 2018,</p>

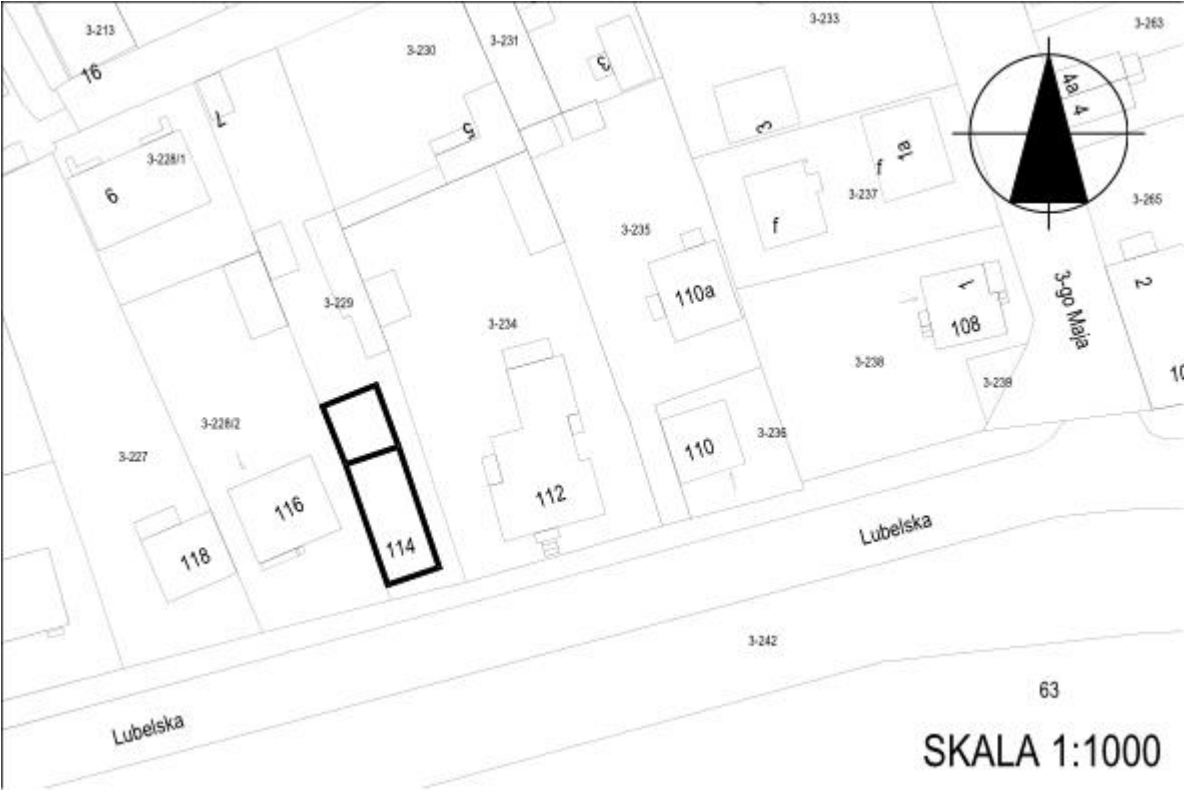
<p style="text-align: center;">GEZ</p>	<p style="text-align: center;">KARTA ADRESOWA ZABYTKU NIERUCHOMEGO</p>	<p>3. Miejscowość MIĘDZYRZEC PODLASKI</p>
<p>1. Nazwa DOM NR 88 A, DREWNIANY</p>	<p>2. Czas powstania Pocz. XX w.</p>	<p>4. Adres Ul. Lubelska 88A</p>
<p>8. Fotografia z opisem wskazującym orientację albo mapa z zaznaczonym stanowiskiem archeologicznym</p> 		<p>5. Przynależność administracyjna</p> <ul style="list-style-type: none"> • Województwo lubelskie • Powiat bialski • Gmina Miejscza Międzyrzec Podlaski
		<p>6. Formy ochrony UCHWAŁA nr XLI/370/2002 Rady Miejskiej Międzyrzecza Podlaskiego z dn. 30.01. 2002 r. w sprawie uchwalenia mpzp miasta Międzyrzecza Podlaskiego Wpis do ewidencji zabytków</p> <p>7. Opracowanie karty (autor, data i podpis) Andrzej Filipiuk, luty 2018,</p>

<p style="text-align: center;">GEZ</p>	<p style="text-align: center;">KARTA ADRESOWA ZABYTKU NIERUCHOMEGO</p>	<p>3. Miejscowość</p> <p>MIĘDZYRZEC PODLASKI</p>
<p>1. Nazwa</p> <p>DOM NR 98, MUROWANY</p>	<p>2. Czas powstania</p> <p>1925 r.,</p>	<p>4. Adres</p> <p>Ul. Lubelska 98</p>
<p>8. Fotografia z opisem wskazującym orientację albo mapa z zaznaczonym stanowiskiem archeologicznym</p>  <p style="text-align: right;">SKALA 1:1000</p>		<p>5. Przynależność administracyjna</p> <ul style="list-style-type: none"> • Województwo <p>lubelskie</p> <ul style="list-style-type: none"> • Powiat <p>bialski</p> <ul style="list-style-type: none"> • Gmina <p>Miejska Międzyrzec Podlaski</p> <p>6. Formy ochrony</p> <p>UCHWAŁA nr XLI/370/2002 Rady Miejskiej Międzyrzecza Podlaskiego z dn. 30.01. 2002 r. w sprawie uchwalenia mpzp miasta Międzyrzecza Podlaskiego</p> <p>Wpis do ewidencji zabytków</p> <p>7. Opracowanie karty (autor, data i podpis)</p> <p>Andrzej Filipiuk, luty 2018,</p>

<p style="text-align: center;">GEZ</p>	<p style="text-align: center;">KARTA ADRESOWA ZABYTKU NIERUCHOMEGO</p>	<p>3. Miejscowość</p> <p>MIĘDZYRZEC PODLASKI</p>
<p>1. Nazwa</p> <p>DOM NR 100, MUROWANY</p>	<p>2. Czas powstania</p> <p>1920r.,</p>	<p>4. Adres</p> <p>Ul. Lubelska 100</p>
<p>8. Fotografia z opisem wskazującym orientację albo mapa z zaznaczonym stanowiskiem archeologicznym</p> 		<p>5. Przynależność administracyjna</p> <ul style="list-style-type: none"> • Województwo <p>lubelskie</p> <ul style="list-style-type: none"> • Powiat <p>białski</p> <ul style="list-style-type: none"> • Gmina <p>Miejscowość Międzyrzec Podlaski</p> <p>6. Formy ochrony</p> <p>UCHWAŁA nr XLI/370/2002 Rady Miejskiej Międzyrzecza Podlaskiego z dn. 30.01. 2002 r. w sprawie uchwalenia mpzp miasta Międzyrzecza Podlaskiego</p> <p>Wpis do ewidencji zabytków</p> <p>7. Opracowanie karty (autor, data i podpis)</p> <p>Andrzej Filipiuk, luty 2018,</p>

<p style="text-align: center;">GEZ</p>	<p style="text-align: center;">KARTA ADRESOWA ZABYTKU NIERUCHOMEGO</p>	<p>3. Miejscowość</p> <p>MIĘDZYRZEC PODLASKI</p>
<p>1. Nazwa</p> <p>DOM NR 106, DREWNIANY</p>	<p>2. Czas powstania</p> <p>Pocz. XX w.</p>	<p>4. Adres</p> <p>Ul. Lubelska 106</p>
<p>8. Fotografia z opisem wskazującym orientację albo mapa z zaznaczonym stanowiskiem archeologicznym</p>  <p style="text-align: center;">SKALA 1:1000</p>		<p>5. Przynależność administracyjna</p> <ul style="list-style-type: none"> • Województwo <p>lubelskie</p> <ul style="list-style-type: none"> • Powiat <p>bialski</p> <ul style="list-style-type: none"> • Gmina <p>Miejscowa Międzyrzec Podlaski</p>
		<p>6. Formy ochrony</p> <p>UCHWAŁA nr XLI/370/2002 Rady Miejskiej Międzyrzecza Podlaskiego z dn. 30.01. 2002 r. w sprawie uchwalenia mpzp miasta Międzyrzecza Podlaskiego</p> <p>Wpis do ewidencji zabytków</p> <p>7. Opracowanie karty (autor, data i podpis)</p> <p>Andrzej Filipiuk, luty 2018,</p>

<p style="text-align: center;">GEZ</p>	<p style="text-align: center;">KARTA ADRESOWA ZABYTKU NIERUCHOMEGO</p>	<p>3. Miejscowość MIĘDZYRZEC PODLASKI</p>
<p>1. Nazwa DOM NR 112, MUROWANY</p>	<p>2. Czas powstania 1920 r.,</p>	<p>4. Adres Ul. Lubelska 112</p>
<p>8. Fotografia z opisem wskazującym orientację albo mapa z zaznaczonym stanowiskiem archeologicznym</p> 		<p>5. Przynależność administracyjna</p> <ul style="list-style-type: none"> • Województwo lubelskie • Powiat bialski • Gmina Miejska Międzyrzec Podlaski
		<p>6. Formy ochrony UCHWAŁA nr XLI/370/2002 Rady Miejskiej Międzyrzecza Podlaskiego z dn. 30.01. 2002 r. w sprawie uchwalenia mpzp miasta Międzyrzecza Podlaskiego Wpis do ewidencji zabytków</p> <p>7. Opracowanie karty (autor, data i podpis) Andrzej Filipiuk, luty 2018,</p>

<p style="text-align: center;">GEZ</p>	<p style="text-align: center;">KARTA ADRESOWA ZABYTKU NIERUCHOMEGO</p>	<p>3. Miejscowość MIĘDZYRZEC PODLASKI</p>
<p>1. Nazwa DOM NR 114, MUROWANY</p>	<p>2. Czas powstania k. XIX w.</p>	<p>4. Adres Ul. Lubelska 114</p>
<p>8. Fotografia z opisem wskazującym orientację albo mapa z zaznaczonym stanowiskiem archeologicznym</p>  <p style="text-align: center;">SKALA 1:1000</p>		<p>5. Przynależność administracyjna</p> <ul style="list-style-type: none"> • Województwo lubelskie • Powiat białski • Gmina Miejska Międzyrzec Podlaski <p>6. Formy ochrony UCHWAŁA nr XLI/370/2002 Rady Miejskiej Międzyrzec Podlaskiego z dn. 30.01. 2002 r. w sprawie uchwalenia mpzp miasta Międzyrzec Podlaskiego Wpis do ewidencji zabytków</p> <p>7. Opracowanie karty (autor, data i podpis) Andrzej Filipiuk, luty 2018,</p>


GEZ	KARTA ADRESOWA ZABYTKU NIERUCHOMEGO	3. Miejscowość MIĘDZYRZEC PODLASKI
1. Nazwa DOM NR 72, DREWNIANY	2. Czas powstania 1 poł. XIX w.	
8. Fotografia z opisem wskazującym orientację albo mapa z zaznaczonym stanowiskiem archeologicznym 		4. Adres Ul. Lubelska 72
		5. Przynależność administracyjna <ul style="list-style-type: none"> • Województwo lubelskie • Powiat bialski • Gmina Miejska Międzyrzec Podlaski
		6. Formy ochrony UCHWAŁA nr XLI/370/2002 Rady Miejskiej Międzyrzecza Podlaskiego z dn. 30.01. 2002 r. w sprawie uchwalenia mpzp miasta Międzyrzecza Podlaskiego Wpis do ewidencji zabytków
		7. Opracowanie karty (autor, data i podpis) Andrzej Filipiuk, luty 2018,

<p style="text-align: center;">GEZ</p>	<p style="text-align: center;">KARTA ADRESOWA ZABYTKU NIERUCHOMEGO</p>	<p>3. Miejscowość</p> <p>MIĘDZYRZEC PODLASKI</p>
<p>1. Nazwa</p> <p>DOM NR 5 (OFICYNY A I B), MUROWANE</p>	<p>2. Czas powstania</p> <p>Okres międzywojenny</p>	<p>4. Adres</p> <p>Ul. Łukowska 5</p>
<p>8. Fotografia z opisem wskazującym orientację albo mapa z zaznaczonym stanowiskiem archeologicznym</p> 		<p>5. Przynależność administracyjna</p> <ul style="list-style-type: none"> • Województwo lubelskie • Powiat bialski • Gmina Miejska Międzyrzec Podlaski <p>6. Formy ochrony</p> <p>UCHWAŁA nr XLI/370/2002 Rady Miejskiej Międzyrzecza Podlaskiego z dn. 30.01. 2002 r. w sprawie uchwalenia mpzp miasta Międzyrzecza Podlaskiego</p> <p>Wpis do ewidencji zabytków</p> <p>7. Opracowanie karty (autor, data i podpis)</p> <p>Andrzej Filipiuk, luty 2018,</p>

<p style="text-align: center;">GEZ</p>	<p style="text-align: center;">KARTA ADRESOWA ZABYTKU NIERUCHOMEGO</p>	<p>3. Miejscowość MIĘDZYRZEC PODLASKI</p>
<p>1. Nazwa DOM NR 7, MUROWANY</p>	<p>2. Czas powstania Ok. XIX w.</p>	
<p>8. Fotografia z opisem wskazującym orientację albo mapa z zaznaczonym stanowiskiem archeologicznym</p> 		<p>4. Adres Ul. Łukowska 7</p> <p>5. Przynależność administracyjna</p> <ul style="list-style-type: none"> • Województwo lubelskie • Powiat bialski • Gmina Miejscza Międzyrzec Podlaski <p>6. Formy ochrony UCHWAŁA nr XLI/370/2002 Rady Miejskiej Międzyrzecza Podlaskiego z dn. 30.01. 2002 r. w sprawie uchwalenia mpzp miasta Międzyrzecza Podlaskiego Wpis do ewidencji zabytków</p> <p>7. Opracowanie karty (autor, data i podpis) Andrzej Filipiuk, luty 2018,</p>

GEZ	KARTA ADRESOWA ZABYTKU NIERUCHOMEGO	3. Miejscowość MIĘDZYRZEC PODLASKI
1. Nazwa DOM NR 10, MUROWANY	2. Czas powstania Pocz. XX w.	
8. Fotografia z opisem wskazującym orientację albo mapa z zaznaczonym stanowiskiem archeologicznym 		4. Adres Ul. Łukowska 10
		5. Przynależność administracyjna <ul style="list-style-type: none"> • Województwo lubelskie • Powiat białski • Gmina Miejska Międzyrzec Podlaski
		6. Formy ochrony UCHWAŁA nr XLI/370/2002 Rady Miejskiej Międzyrzecza Podlaskiego z dn. 30.01. 2002 r. w sprawie uchwalenia mpzp miasta Międzyrzecza Podlaskiego Wpis do ewidencji zabytków
		7. Opracowanie karty (autor, data i podpis) Andrzej Filipiuk, luty 2018,

GEZ	KARTA ADRESOWA ZABYTKU NIERUCHOMEGO	3. Miejscowość MIĘDZYRZEC PODLASKI
1. Nazwa DOM NR 19, DREWNIANY	2. Czas powstania k. XIX w.	
8. Fotografia z opisem wskazującym orientację albo mapa z zaznaczonym stanowiskiem archeologicznym 		4. Adres Ul. Łukowska 19
		5. Przynależność administracyjna <ul style="list-style-type: none"> • Województwo lubelskie • Powiat bialski • Gmina Miejska Międzyrzec Podlaski
		6. Formy ochrony UCHWAŁA nr XLI/370/2002 Rady Miejskiej Międzyrzecza Podlaskiego z dn. 30.01. 2002 r. w sprawie uchwalenia mpzp miasta Międzyrzecza Podlaskiego Wpis do ewidencji zabytków
		7. Opracowanie karty (autor, data i podpis) Andrzej Filipiuk, luty 2018,

GEZ	KARTA ADRESOWA ZABYTKU NIERUCHOMEGO	3. Miejscowość MIĘDZYRZEC PODLASKI
1. Nazwa DOM NR 32, DREWNIANY	2. Czas powstania Pocz. XX w.	
8. Fotografia z opisem wskazującym orientację albo mapa z zaznaczonym stanowiskiem archeologicznym 		4. Adres Ul. Łukowska 32
		5. Przynależność administracyjna <ul style="list-style-type: none"> • Województwo lubelskie • Powiat bialski • Gmina Miejska Międzyrzec Podlaski
		6. Formy ochrony UCHWAŁA nr XLI/370/2002 Rady Miejskiej Międzyrzecza Podlaskiego z dn. 30.01. 2002 r. w sprawie uchwalenia mpzp miasta Międzyrzecza Podlaskiego Wpis do ewidencji zabytków
		7. Opracowanie karty (autor, data i podpis) Andrzej Filipiuk, luty 2018,


GEZ	KARTA ADRESOWA ZABYTKU NIERUCHOMEGO	3. Miejscowość MIĘDZYRZEC PODLASKI
1. Nazwa DOM NR 36, MUROWANY	2. Czas powstania Pocz. XX w.	
8. Fotografia z opisem wskazującym orientację albo mapa z zaznaczonym stanowiskiem archeologicznym 		4. Adres Ul. Łukowska 36
		5. Przynależność administracyjna <ul style="list-style-type: none"> • Województwo lubelskie • Powiat białski • Gmina Miejscza Międzyrzec Podlaski
		6. Formy ochrony UCHWAŁA nr XLI/370/2002 Rady Miejskiej Międzyrzecza Podlaskiego z dn. 30.01. 2002 r. w sprawie uchwalenia mpzp miasta Międzyrzecza Podlaskiego Wpis do ewidencji zabytków
		7. Opracowanie karty (autor, data i podpis) Andrzej Filipiuk, luty 2018,

GEZ	KARTA ADRESOWA ZABYTKU NIERUCHOMEGO	3. Miejscowość MIĘDZYRZEC PODLASKI
1. Nazwa DOM NR 38/40 MUROWANY	2. Czas powstania Pocz. XX w.	
8. Fotografia z opisem wskazującym orientację albo mapa z zaznaczonym stanowiskiem archeologicznym 		4. Adres Ul. Łukowska 38/40
		5. Przynależność administracyjna <ul style="list-style-type: none"> • Województwo lubelskie • Powiat bialski • Gmina Miejska Międzyrzec Podlaski
		6. Formy ochrony UCHWAŁA nr XLI/370/2002 Rady Miejskiej Międzyrzecza Podlaskiego z dn. 30.01. 2002 r. w sprawie uchwalenia mpzp miasta Międzyrzecza Podlaskiego Wpis do ewidencji zabytków
		7. Opracowanie karty (autor, data i podpis) Andrzej Filipiuk, luty 2018,

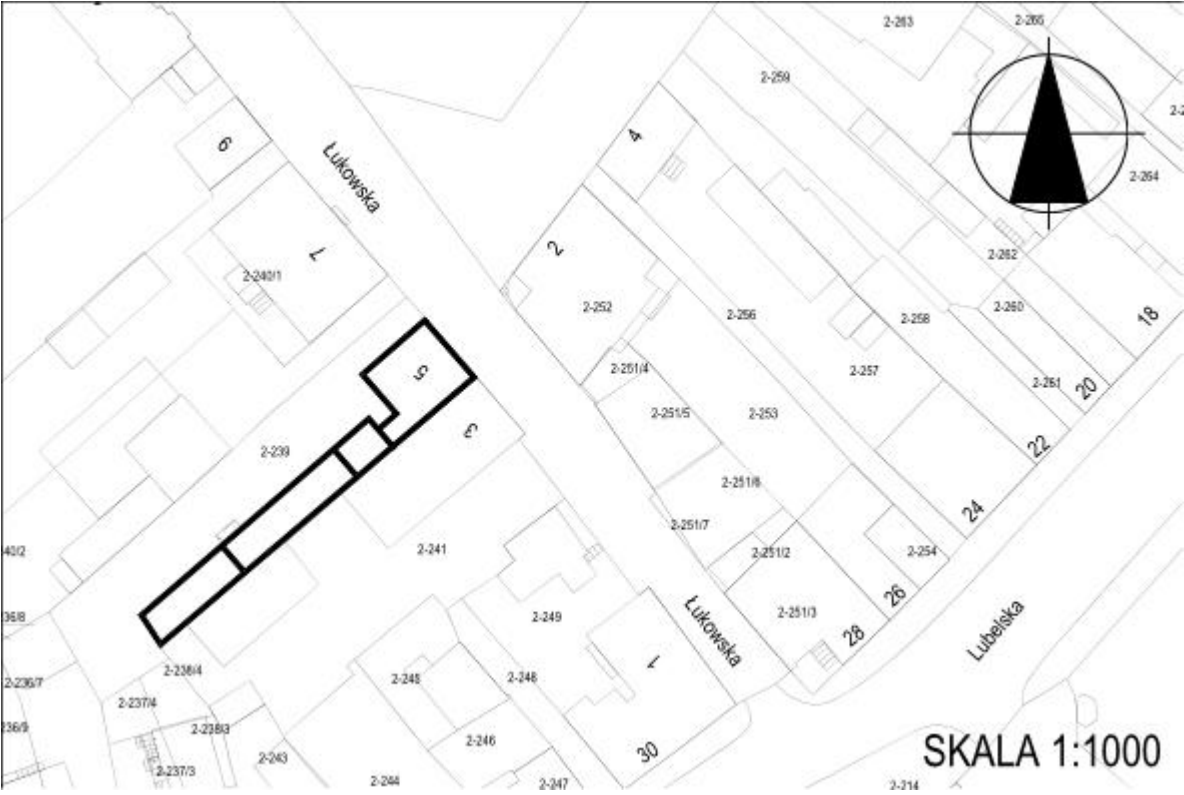
GEZ	KARTA ADRESOWA ZABYTKU NIERUCHOMEGO	3. Miejscowość MIĘDZYRZEC PODLASKI
1. Nazwa DOM NR 42, DREWNIANY	2. Czas powstania Pocz. XX w.	
8. Fotografia z opisem wskazującym orientację albo mapa z zaznaczonym stanowiskiem archeologicznym 		4. Adres Ul. Łukowska 42
		5. Przynależność administracyjna <ul style="list-style-type: none"> • Województwo lubelskie • Powiat białski • Gmina Miejska Międzyrzec Podlaski
		6. Formy ochrony UCHWAŁA nr XLI/370/2002 Rady Miejskiej Międzyrzecza Podlaskiego z dn. 30.01. 2002 r. w sprawie uchwalenia mpzp miasta Międzyrzecza Podlaskiego Wpis do ewidencji zabytków
		7. Opracowanie karty (autor, data i podpis) Andrzej Filipiuk, luty 2018,

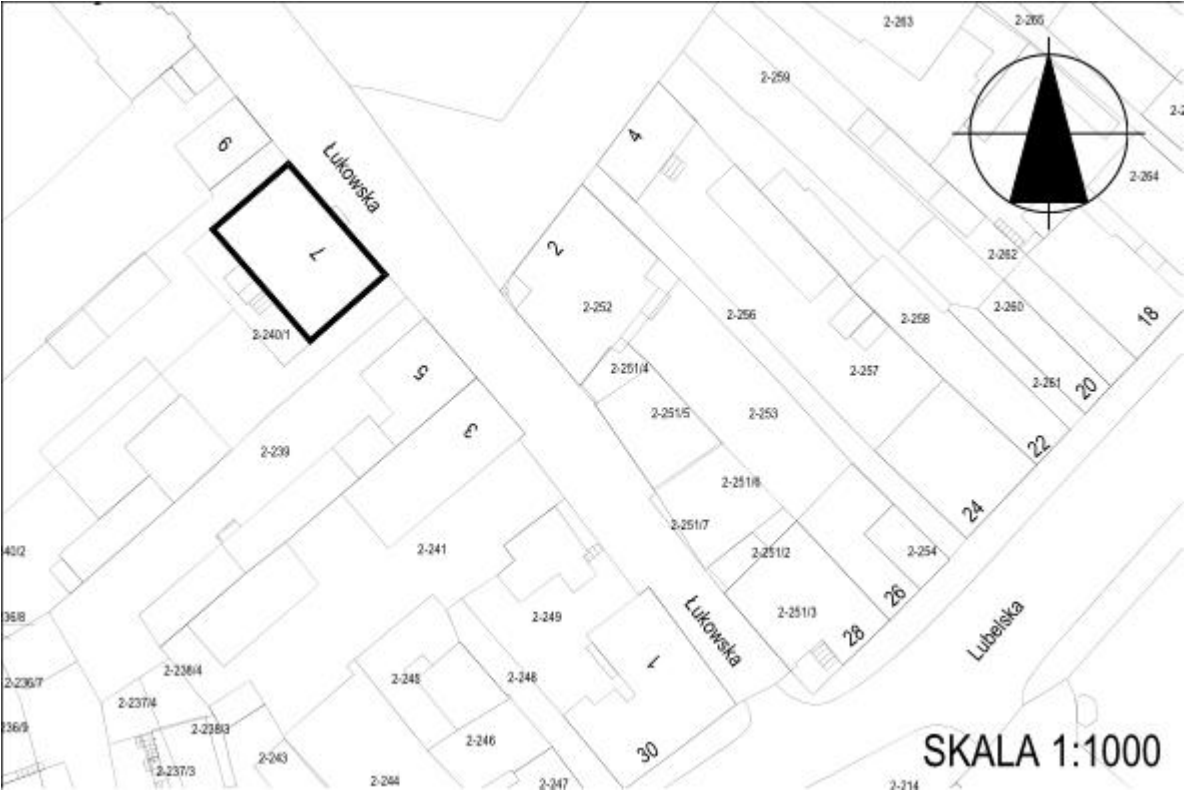
GEZ	KARTA ADRESOWA ZABYTKU NIERUCHOMEGO	<p>3. Miejscowość</p> <p>MIĘDZYRZEC PODLASKI</p>
<p>1. Nazwa</p> <p>DOM NR 45/47, DREWNIANY</p>	<p>2. Czas powstania</p> <p>Pocz. XX w.</p>	<p>4. Adres</p> <p>Ul. Łukowska 45/47</p>
<p>8. Fotografia z opisem wskazującym orientację albo mapa z zaznaczonym stanowiskiem archeologicznym</p> 		<p>5. Przynależność administracyjna</p> <ul style="list-style-type: none"> • Województwo lubelskie • Powiat bialski • Gmina Miejska Międzyrzec Podlaski
		<p>6. Formy ochrony</p> <p>UCHWAŁA nr XLI/370/2002 Rady Miejskiej Międzyrzecza Podlaskiego z dn. 30.01. 2002 r. w sprawie uchwalenia mpzp miasta Międzyrzecza Podlaskiego</p> <p>Wpis do ewidencji zabytków</p> <p>7. Opracowanie karty (autor, data i podpis)</p> <p>Andrzej Filipiuk, luty 2018,</p>

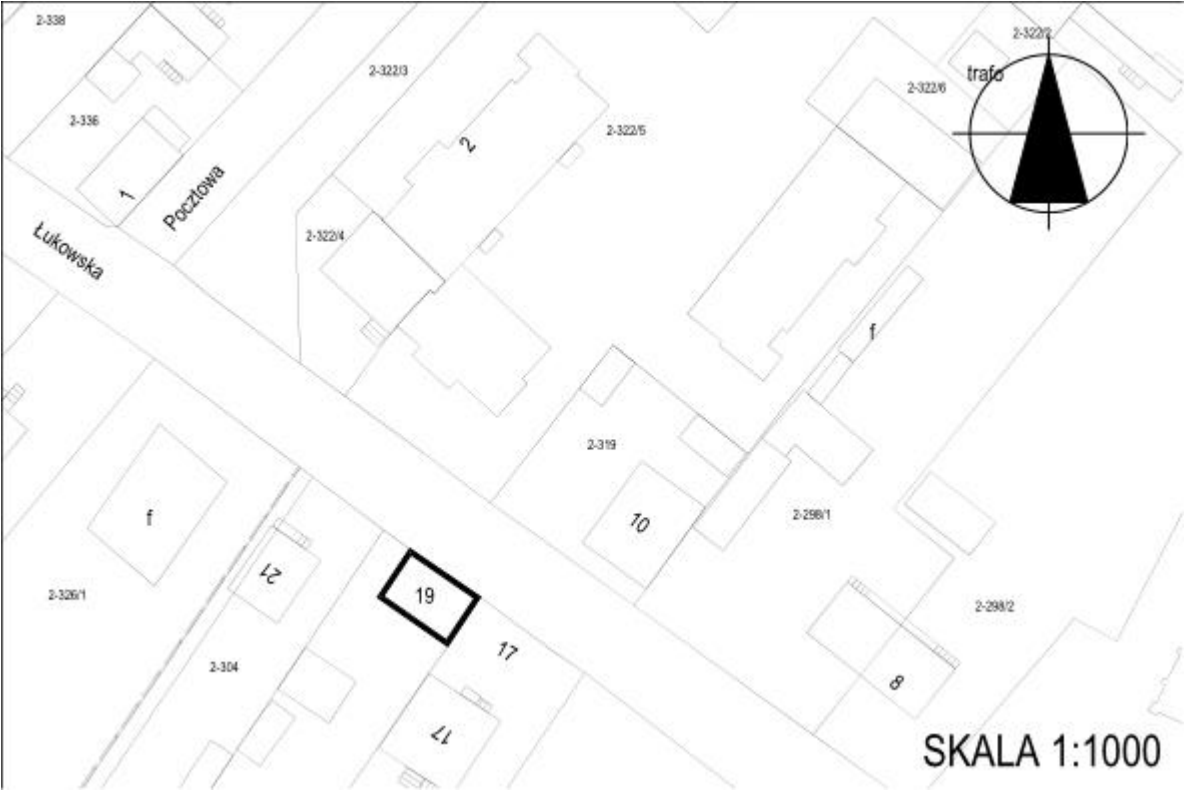
GEZ	KARTA ADRESOWA ZABYTKU NIERUCHOMEGO	3. Miejscowość MIĘDZYRZEC PODLASKI
1. Nazwa DOM NR 55, MUROWANY	2. Czas powstania Pocz. XX w.	
8. Fotografia z opisem wskazującym orientację albo mapa z zaznaczonym stanowiskiem archeologicznym 		4. Adres Ul. Łukowska 55 5. Przynależność administracyjna <ul style="list-style-type: none"> • Województwo lubelskie • Powiat białski • Gmina Miejska Międzyrzec Podlaski 6. Formy ochrony UCHWAŁA nr XLI/370/2002 Rady Miejskiej Międzyrzecza Podlaskiego z dn. 30.01. 2002 r. w sprawie uchwalenia mpzp miasta Międzyrzecza Podlaskiego Wpis do ewidencji zabytków 7. Opracowanie karty (autor, data i podpis) Andrzej Filipiuk, luty 2018,

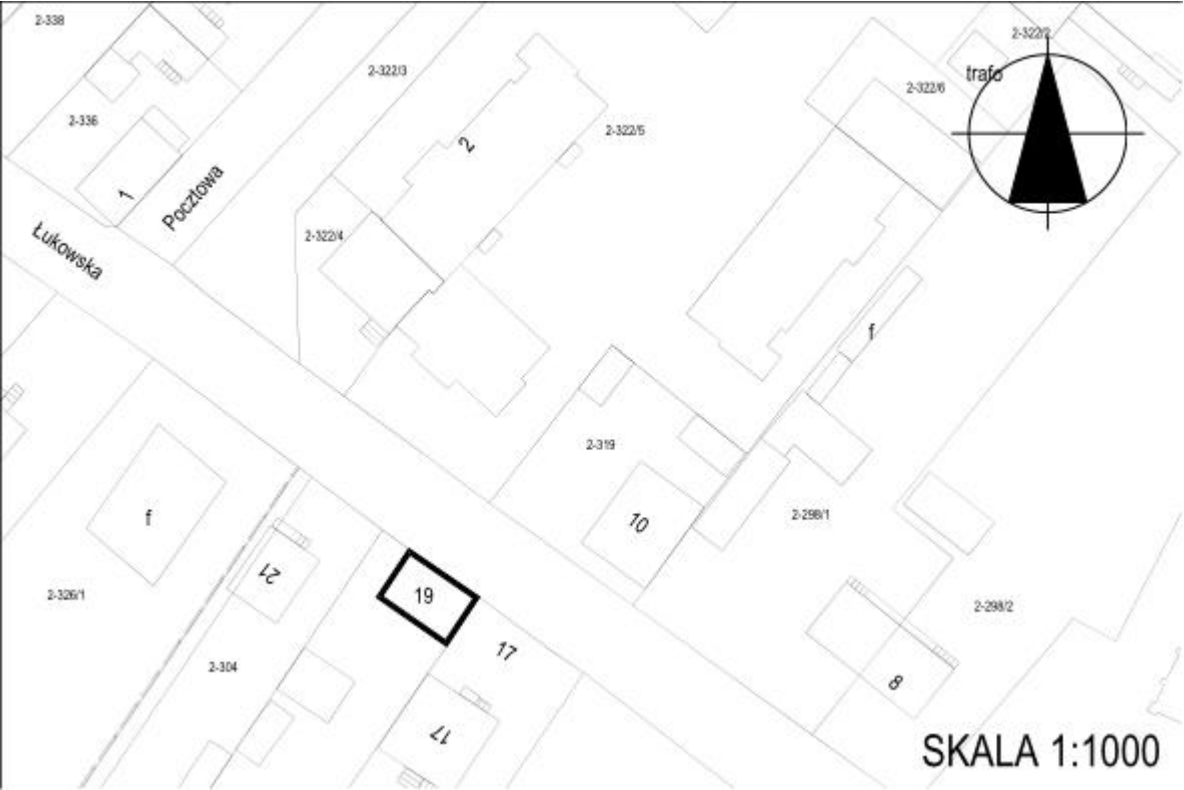
GEZ	KARTA ADRESOWA ZABYTKU NIERUCHOMEGO	<p>3. Miejscowość</p> <p>MIĘDZYRZEC PODLASKI</p>
<p>1. Nazwa</p> <p>DOM NR 56, MUROWANY</p>	<p>2. Czas powstania</p> <p>Pocz. XX w.</p>	
<p>8. Fotografia z opisem wskazującym orientację albo mapa z zaznaczonym stanowiskiem archeologicznym</p> 		<p>4. Adres</p> <p>Ul. Łukowska 56</p>
		<p>5. Przynależność administracyjna</p> <ul style="list-style-type: none"> • Województwo lubelskie • Powiat białski • Gmina Miejska Międzyrzec Podlaski
		<p>6. Formy ochrony</p> <p>UCHWAŁA nr XLI/370/2002 Rady Miejskiej Międzyrzecza Podlaskiego z dn. 30.01. 2002 r. w sprawie uchwalenia mpzp miasta Międzyrzecza Podlaskiego</p> <p>Wpis do ewidencji zabytków</p>
		<p>7. Opracowanie karty (autor, data i podpis)</p> <p>Andrzej Filipiuk, luty 2018,</p>

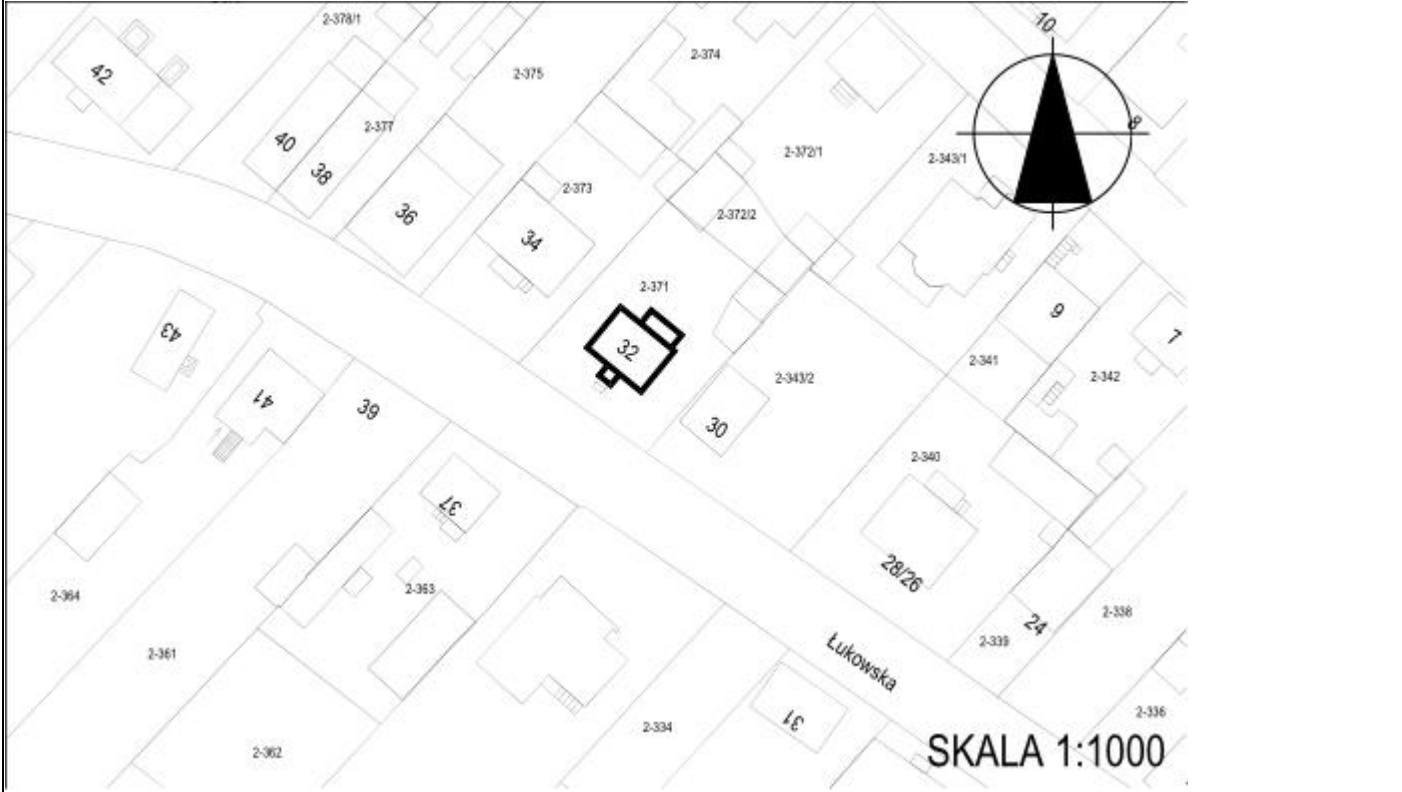
GEZ	KARTA ADRESOWA ZABYTKU NIERUCHOMEGO	3. Miejscowość MIĘDZYRZEC PODLASKI
1. Nazwa DOM NR 60, MUROWANY	2. Czas powstania Pocz. XX w.	
8. Fotografia z opisem wskazującym orientację albo mapa z zaznaczonym stanowiskiem archeologicznym 		4. Adres Ul. Łukowska 60
		5. Przynależność administracyjna <ul style="list-style-type: none"> • Województwo lubelskie • Powiat bialski • Gmina Miejska Międzyrzec Podlaski
		6. Formy ochrony UCHWAŁA nr XLI/370/2002 Rady Miejskiej Międzyrzecza Podlaskiego z dn. 30.01. 2002 r. w sprawie uchwalenia mpzp miasta Międzyrzecza Podlaskiego Wpis do ewidencji zabytków
		7. Opracowanie karty (autor, data i podpis) Andrzej Filipiuk, luty 2018,

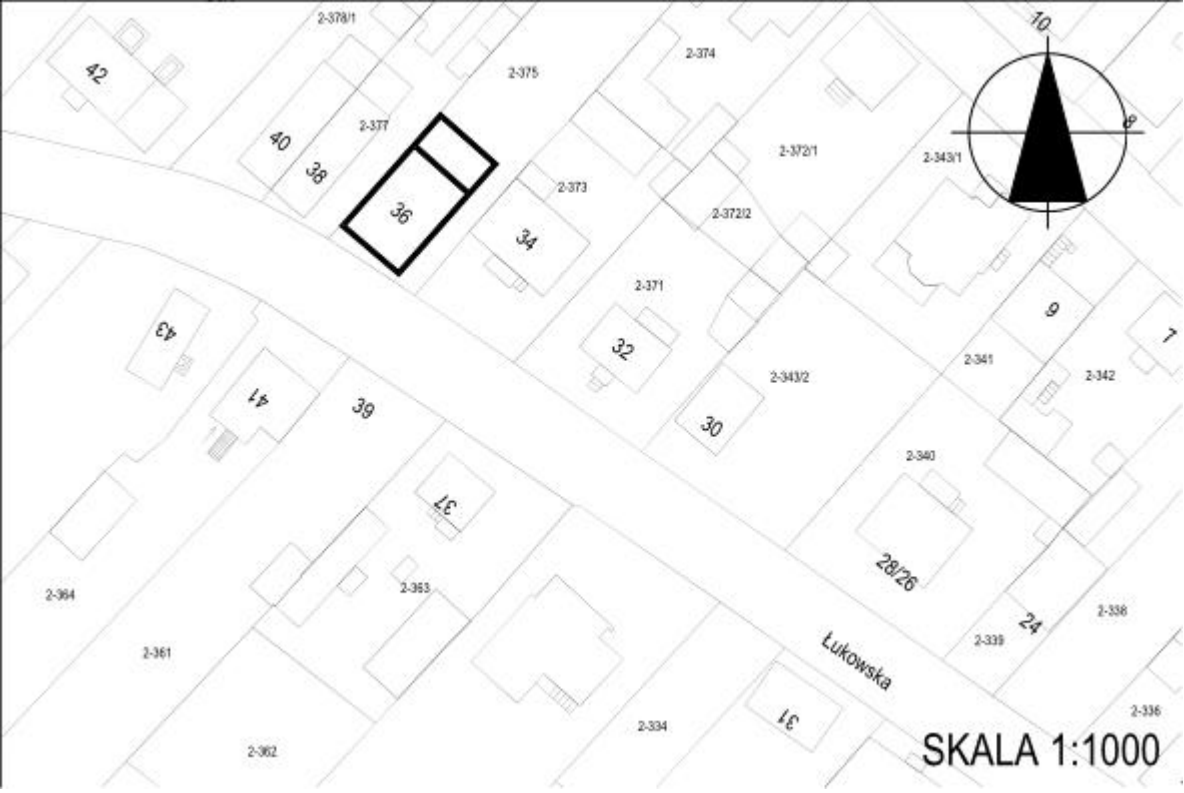
<p style="text-align: center;">GEZ</p>	<p style="text-align: center;">KARTA ADRESOWA ZABYTKU NIERUCHOMEGO</p>	<p>3. Miejscowość MIĘDZYRZEC PODLASKI</p>
<p>1. Nazwa DOM NR 5 (OFICYNY A I B), MUROWANE</p>	<p>2. Czas powstania Okres międzywojenny</p>	<p>4. Adres Ul. Łukowska 5</p>
<p>8. Fotografia z opisem wskazującym orientację albo mapa z zaznaczonym stanowiskiem archeologicznym</p>  <p style="text-align: center;">SKALA 1:1000</p>		<p>5. Przynależność administracyjna</p> <ul style="list-style-type: none"> • Województwo lubelskie • Powiat białski • Gmina Mięjska Międzyrzec Podlaski
		<p>6. Formy ochrony UCHWAŁA nr XLI/370/2002 Rady Miejskiej Międzyrzec Podlaskiego z dn. 30.01. 2002 r. w sprawie uchwalenia mpzp miasta Międzyrzec Podlaskiego Wpis do ewidencji zabytków</p> <p>7. Opracowanie karty (autor, data i podpis) Andrzej Filipiuk, luty 2018,</p>

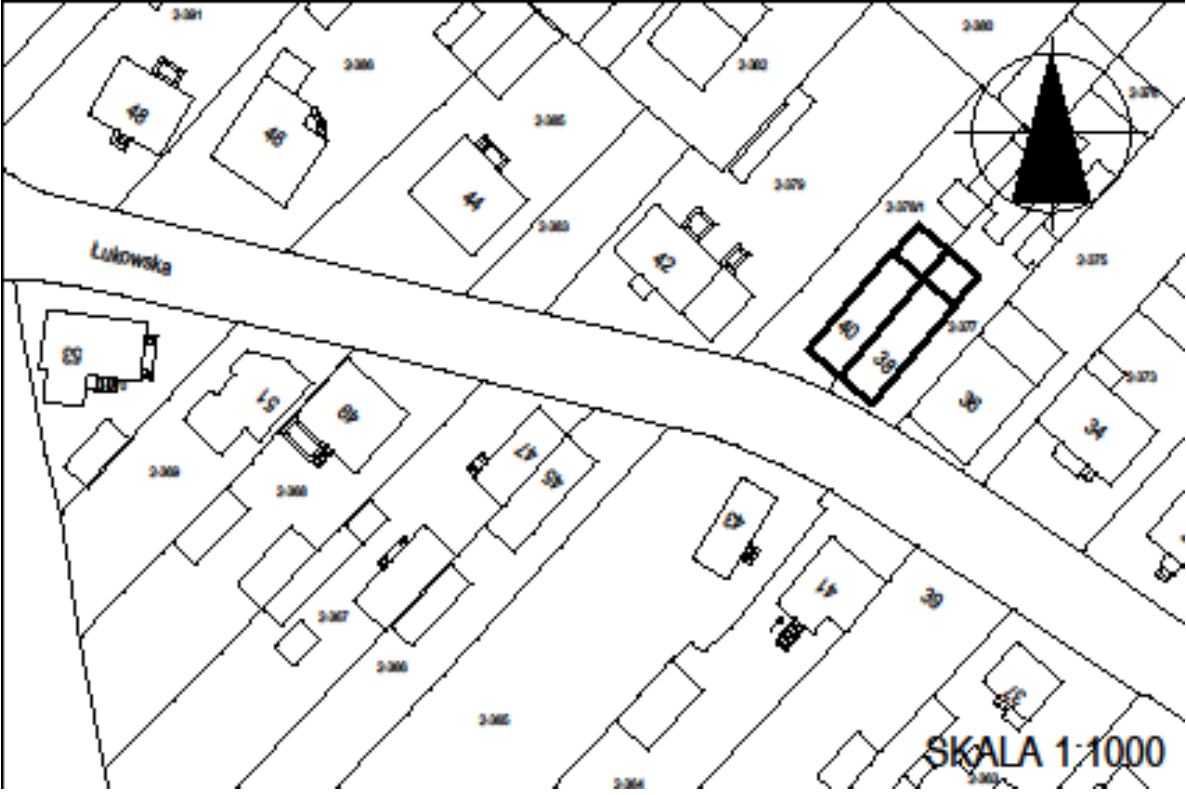
<p style="text-align: center;">GEZ</p>	<p style="text-align: center;">KARTA ADRESOWA ZABYTKU NIERUCHOMEGO</p>	<p>3. Miejscowość MIĘDZYRZEC PODLASKI</p>
<p>1. Nazwa DOM NR 7, MUROWANY</p>	<p>2. Czas powstania Ok. XIX w.</p>	<p>4. Adres Ul. Łukowska 7</p>
<p>8. Fotografia z opisem wskazującym orientację albo mapa z zaznaczonym stanowiskiem archeologicznym</p> 		<p>5. Przynależność administracyjna</p> <ul style="list-style-type: none"> • Województwo lubelskie • Powiat białski • Gmina Mięjska Międzyrzec Podlaski
		<p>6. Formy ochrony UCHWAŁA nr XLI/370/2002 Rady Miejskiej Międzyrzec Podlaskiego z dn. 30.01. 2002 r. w sprawie uchwalenia mpzp miasta Międzyrzec Podlaskiego Wpis do ewidencji zabytków</p> <p>7. Opracowanie karty (autor, data i podpis) Andrzej Filipiuk, luty 2018,</p>

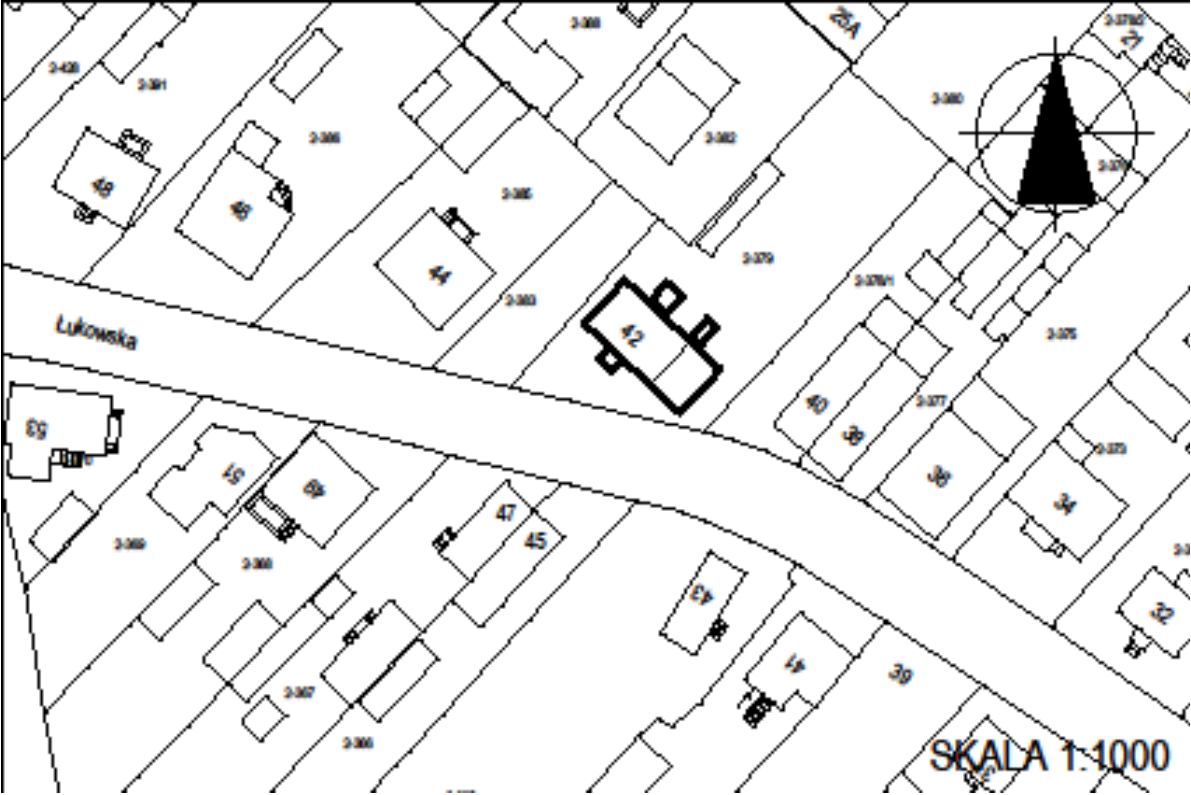
GEZ	KARTA ADRESOWA ZABYTKU NIERUCHOMEGO	3. Miejscowość MIĘDZYRZEC PODLASKI
1. Nazwa DOM NR 10, MUROWANY	2. Czas powstania Pocz. XX w.	
8. Fotografia z opisem wskazującym orientację albo mapa z zaznaczonym stanowiskiem archeologicznym 		4. Adres Ul. Łukowska 10 5. Przynależność administracyjna <ul style="list-style-type: none"> • Województwo lubelskie • Powiat białski • Gmina Miejska Międzyrzec Podlaski 6. Formy ochrony UCHWAŁA nr XLI/370/2002 Rady Miejskiej Międzyrzecza Podlaskiego z dn. 30.01. 2002 r. w sprawie uchwalenia mpzp miasta Międzyrzecza Podlaskiego Wpis do ewidencji zabytków 7. Opracowanie karty (autor, data i podpis) Andrzej Filipiuk, luty 2018,

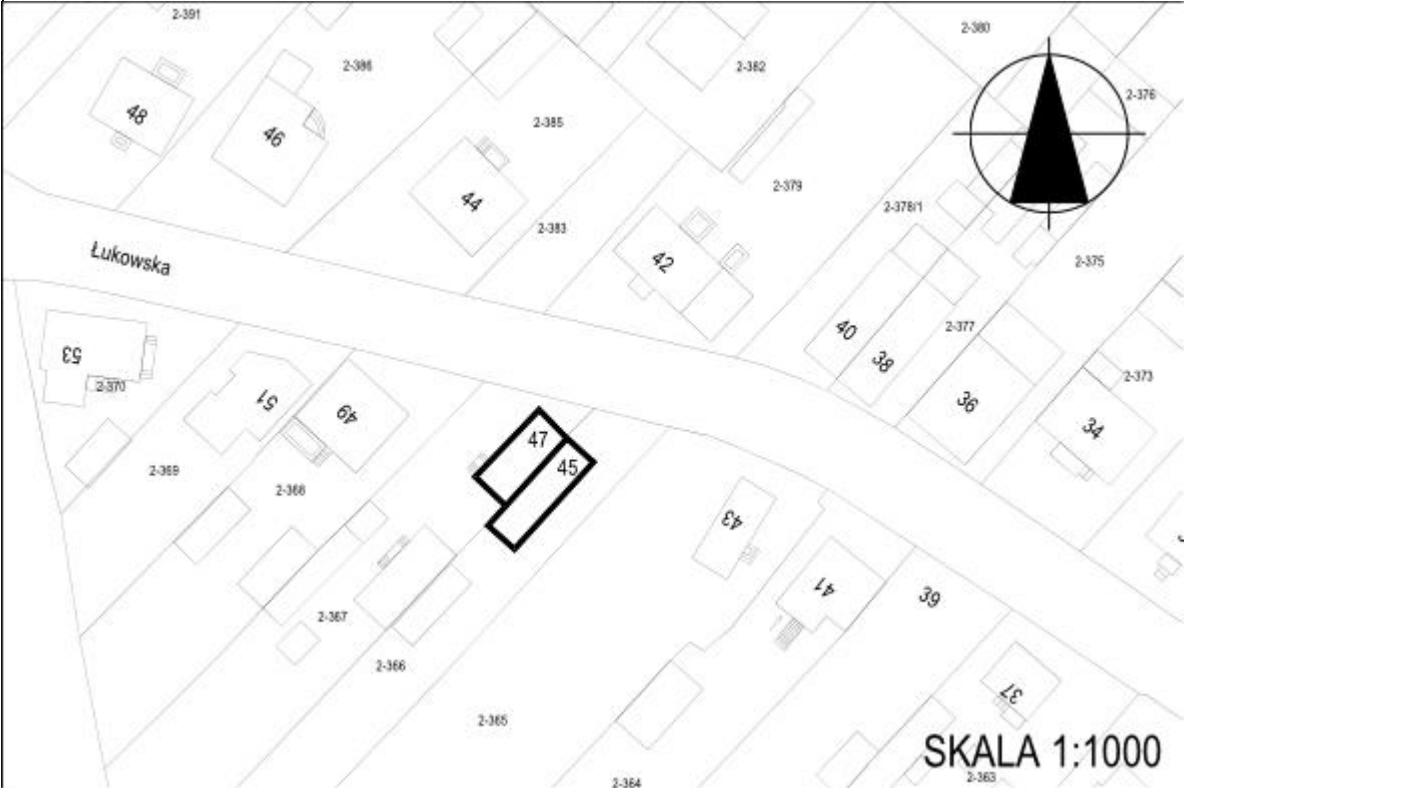
GEZ	KARTA ADRESOWA ZABYTKU NIERUCHOMEGO	3. Miejscowość MIĘDZYRZEC PODLASKI
1. Nazwa DOM NR 19, DREWNIANY	2. Czas powstania k. XIX w.	
8. Fotografia z opisem wskazującym orientację albo mapa z zaznaczonym stanowiskiem archeologicznym 		4. Adres Ul. Łukowska 19
		5. Przynależność administracyjna <ul style="list-style-type: none"> • Województwo lubelskie • Powiat bialski • Gmina Miejska Międzyrzec Podlaski
		6. Formy ochrony UCHWAŁA nr XLI/370/2002 Rady Miejskiej Międzyrzecza Podlaskiego z dn. 30.01. 2002 r. w sprawie uchwalenia mpzp miasta Międzyrzecza Podlaskiego Wpis do ewidencji zabytków
		7. Opracowanie karty (autor, data i podpis) Andrzej Filipiuk, luty 2018,

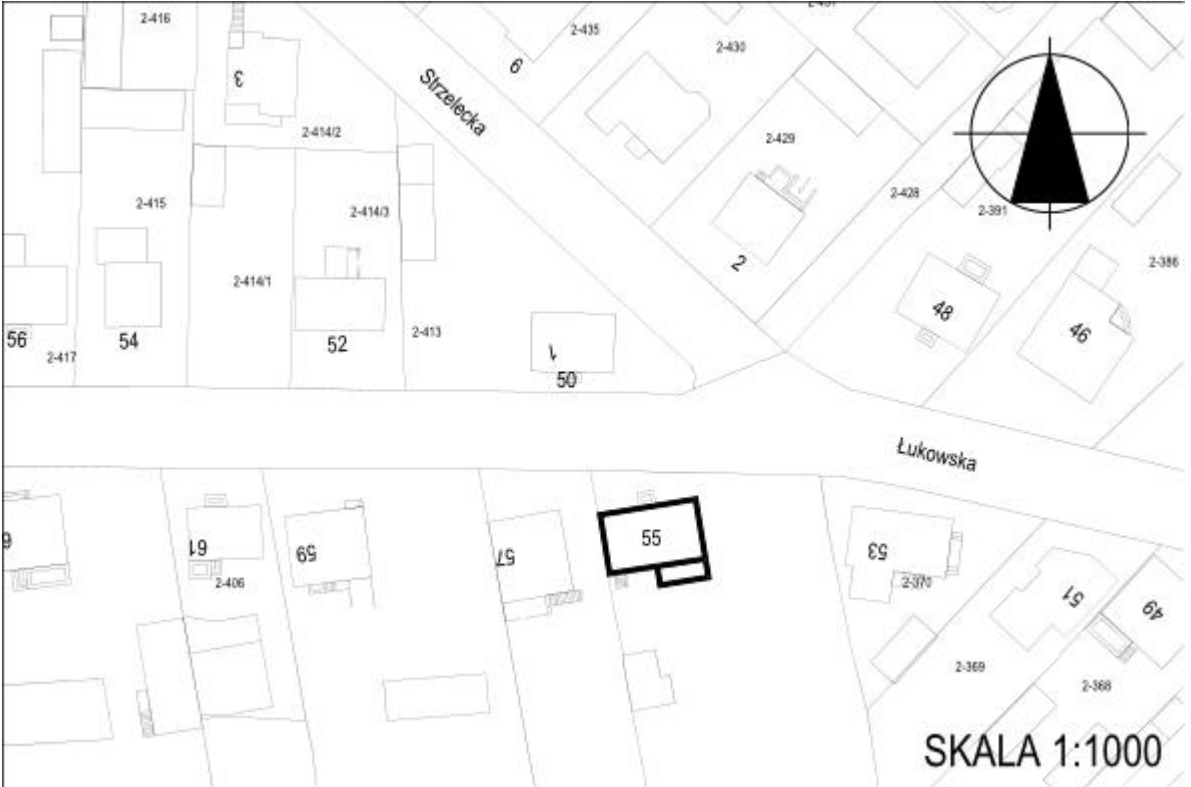
GEZ	KARTA ADRESOWA ZABYTKU NIERUCHOMEGO	3. Miejscowość MIĘDZYRZEC PODLASKI
1. Nazwa DOM NR 32, DREWNIANY	2. Czas powstania Pocz. XX w.	
8. Fotografia z opisem wskazującym orientację albo mapa z zaznaczonym stanowiskiem archeologicznym		4. Adres Ul. Łukowska 32
		5. Przynależność administracyjna <ul style="list-style-type: none"> • Województwo lubelskie • Powiat białski • Gmina Miejska Międzyrzec Podlaski
		6. Formy ochrony UCHWAŁA nr XLI/370/2002 Rady Miejskiej Międzyrzec Podlaskiego z dn. 30.01. 2002 r. w sprawie uchwalenia mpzp miasta Międzyrzec Podlaskiego Wpis do ewidencji zabytków
		7. Opracowanie karty (autor, data i podpis) Andrzej Filipiuk, luty 2018,

<p style="text-align: center;">GEZ</p>	<p style="text-align: center;">KARTA ADRESOWA ZABYTKU NIERUCHOMEGO</p>	<p>3. Miejscowość MIĘDZYRZEC PODLASKI</p>
<p>1. Nazwa DOM NR 36, MUROWANY</p>	<p>2. Czas powstania Pocz. XX w.</p>	<p>4. Adres Ul. Łukowska 36</p>
<p>8. Fotografia z opisem wskazującym orientację albo mapa z zaznaczonym stanowiskiem archeologicznym</p> 		<p>5. Przynależność administracyjna</p> <ul style="list-style-type: none"> • Województwo lubelskie • Powiat białski • Gmina Miejska Międzyrzec Podlaski
		<p>6. Formy ochrony UCHWAŁA nr XLI/370/2002 Rady Miejskiej Międzyrzec Podlaskiego z dn. 30.01. 2002 r. w sprawie uchwalenia mpzp miasta Międzyrzec Podlaskiego Wpis do ewidencji zabytków</p> <p>7. Opracowanie karty (autor, data i podpis) Andrzej Filipiuk, luty 2018,</p>

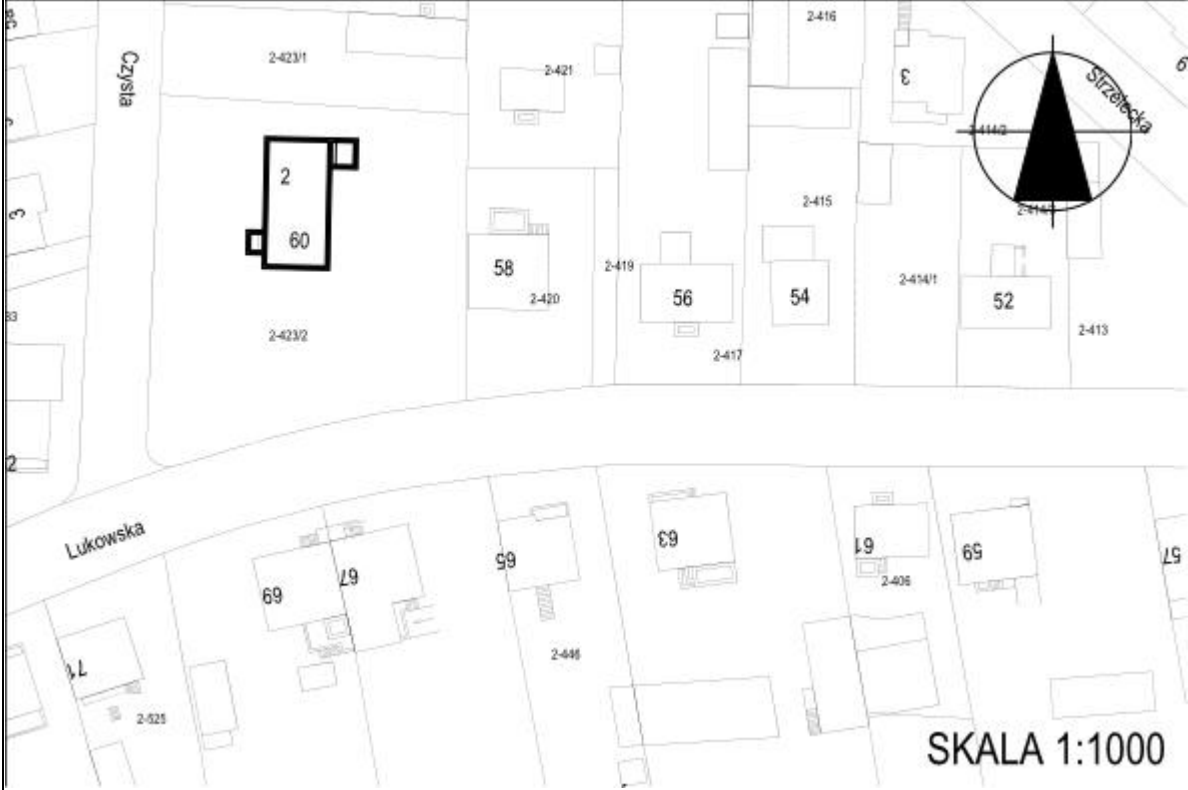
<p style="text-align: center;">GEZ</p>	<p style="text-align: center;">KARTA ADRESOWA ZABYTKU NIERUCHOMEGO</p>	<p>3. Miejscowość MIĘDZYRZEC PODLASKI</p>
<p>1. Nazwa DOM NR 38/40 MUROWANY</p>	<p>2. Czas powstania Pocz. XX w.</p>	<p>4. Adres Ul. Łukowska 38/40</p>
<p>8. Fotografia z opisem wskazującym orientację albo mapa z zaznaczonym stanowiskiem archeologicznym</p> 		<p>5. Przynależność administracyjna</p> <ul style="list-style-type: none"> • Województwo lubelskie • Powiat bialski • Gmina Miejska Międzyrzec Podlaski
		<p>6. Formy ochrony UCHWAŁA nr XLI/370/2002 Rady Miejskiej Międzyrzecza Podlaskiego z dn. 30.01. 2002 r. w sprawie uchwalenia mpzp miasta Międzyrzecza Podlaskiego Wpis do ewidencji zabytków</p> <p>7. Opracowanie karty (autor, data i podpis) Andrzej Filipiuk, luty 2018,</p>

<p style="text-align: center;">GEZ</p>	<p style="text-align: center;">KARTA ADRESOWA ZABYTKU NIERUCHOMEGO</p>	<p>3. Miejscowość</p> <p>MIĘDZYRZEC PODLASKI</p>
<p>1. Nazwa</p> <p>DOM NR 42, DREWNIANY</p>	<p>2. Czas powstania</p> <p>Pocz. XX w.</p>	<p>4. Adres</p> <p>Ul. Łukowska 42</p>
<p>8. Fotografia z opisem wskazującym orientację albo mapa z zaznaczonym stanowiskiem archeologicznym</p> 		<p>5. Przynależność administracyjna</p> <ul style="list-style-type: none"> • Województwo <p>lubelskie</p> <ul style="list-style-type: none"> • Powiat <p>białski</p> <ul style="list-style-type: none"> • Gmina <p>Miejska Międzyrzec Podlaski</p>
		<p>6. Formy ochrony</p> <p>UCHWAŁA nr XLI/370/2002 Rady Miejskiej Międzyrzecza Podlaskiego z dn. 30.01. 2002 r. w sprawie uchwalenia mpzp miasta Międzyrzecza Podlaskiego</p> <p>Wpis do ewidencji zabytków</p> <p>7. Opracowanie karty (autor, data i podpis)</p> <p>Andrzej Filipiuk, luty 2018,</p>

GEZ	KARTA ADRESOWA ZABYTKU NIERUCHOMEGO	<p>3. Miejscowość</p> <p>MIĘDZYRZEC PODLASKI</p>
<p>1. Nazwa</p> <p>DOM NR 45/47, DREWNIANY</p>	<p>2. Czas powstania</p> <p>Pocz. XX w.</p>	<p>4. Adres</p> <p>Ul. Łukowska 45/47</p>
<p>8. Fotografia z opisem wskazującym orientację albo mapa z zaznaczonym stanowiskiem archeologicznym</p>		<p>5. Przynależność administracyjna</p> <ul style="list-style-type: none"> • Województwo <p>lubelskie</p> <ul style="list-style-type: none"> • Powiat <p>bialski</p> <ul style="list-style-type: none"> • Gmina <p>Miejska Międzyrzec Podlaski</p>
		<p>6. Formy ochrony</p> <p>UCHWAŁA nr XLI/370/2002 Rady Miejskiej Międzyrzecza Podlaskiego z dn. 30.01. 2002 r. w sprawie uchwalenia mpzp miasta Międzyrzecza Podlaskiego</p> <p>Wpis do ewidencji zabytków</p> <p>7. Opracowanie karty (autor, data i podpis)</p> <p>Andrzej Filipiuk, luty 2018,</p>

<p style="text-align: center;">GEZ</p>	<p style="text-align: center;">KARTA ADRESOWA ZABYTKU NIERUCHOMEGO</p>	<p>3. Miejscowość</p> <p>MIĘDZYRZEC PODLASKI</p>
<p>1. Nazwa</p> <p>DOM NR 55, MUROWANY</p>	<p>2. Czas powstania</p> <p>Pocz. XX w.</p>	<p>4. Adres</p> <p>Ul. Łukowska 55</p>
<p>8. Fotografia z opisem wskazującym orientację albo mapa z zaznaczonym stanowiskiem archeologicznym</p> 		<p>5. Przynależność administracyjna</p> <ul style="list-style-type: none"> • Województwo lubelskie • Powiat bialski • Gmina Miejska Międzyrzec Podlaski
		<p>6. Formy ochrony</p> <p>UCHWAŁA nr XLI/370/2002 Rady Miejskiej Międzyrzec Podlaskiego z dn. 30.01. 2002 r. w sprawie uchwalenia mpzp miasta Międzyrzec Podlaskiego</p> <p>Wpis do ewidencji zabytków</p> <p>7. Opracowanie karty (autor, data i podpis)</p> <p>Andrzej Filipiuk, luty 2018,</p>

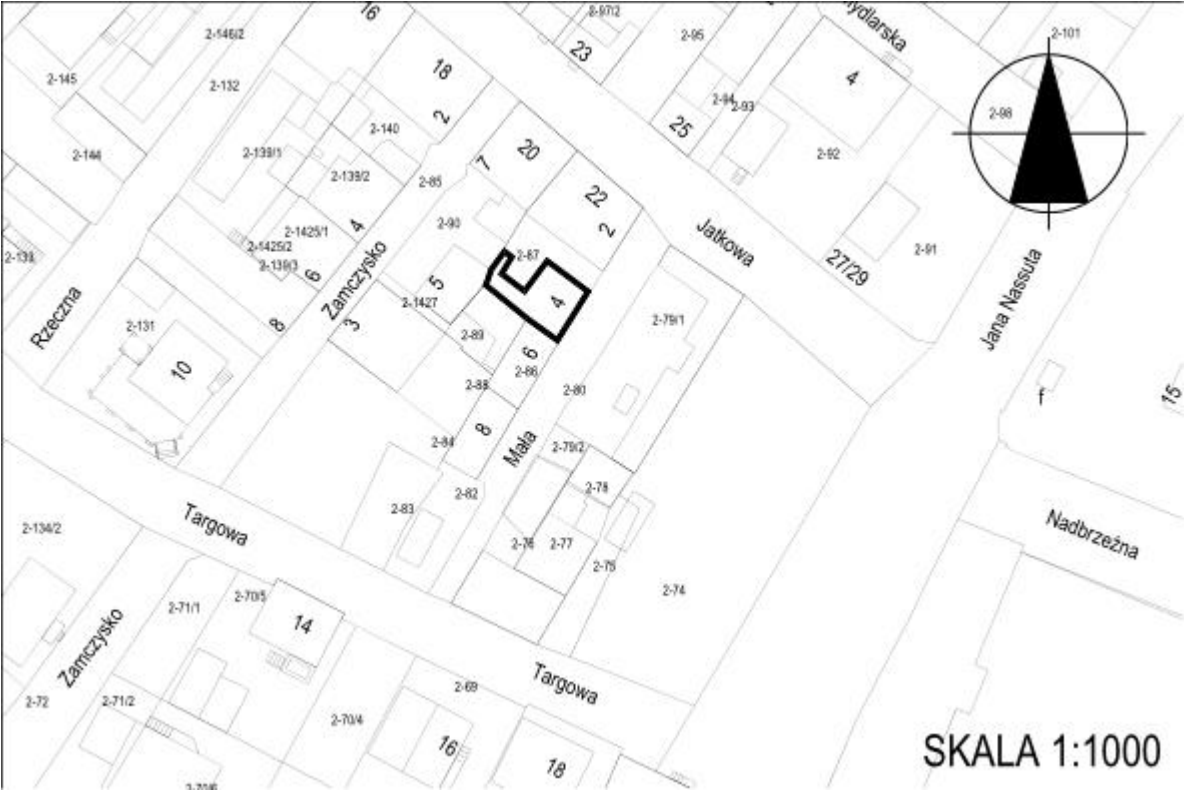
GEZ	KARTA ADRESOWA ZABYTKU NIERUCHOMEGO	<p>3. Miejscowość</p> <p>MIĘDZYRZEC PODLASKI</p>
<p>1. Nazwa</p> <p>DOM NR 56, MUROWANY</p>	<p>2. Czas powstania</p> <p>Pocz. XX w.</p>	<p>4. Adres</p> <p>Ul. Łukowska 56</p>
<p>8. Fotografia z opisem wskazującym orientację albo mapa z zaznaczonym stanowiskiem archeologicznym</p> <p style="text-align: right;">SKALA 1:1000</p>		<p>5. Przynależność administracyjna</p> <ul style="list-style-type: none"> • Województwo lubelskie • Powiat białski • Gmina Miejska Międzyrzec Podlaski
		<p>6. Formy ochrony</p> <p>UCHWAŁA nr XLI/370/2002 Rady Miejskiej Międzyrzecza Podlaskiego z dn. 30.01. 2002 r. w sprawie uchwalenia mpzp miasta Międzyrzecza Podlaskiego</p> <p>Wpis do ewidencji zabytków</p> <p>7. Opracowanie karty (autor, data i podpis)</p> <p>Andrzej Filipiuk, luty 2018,</p>

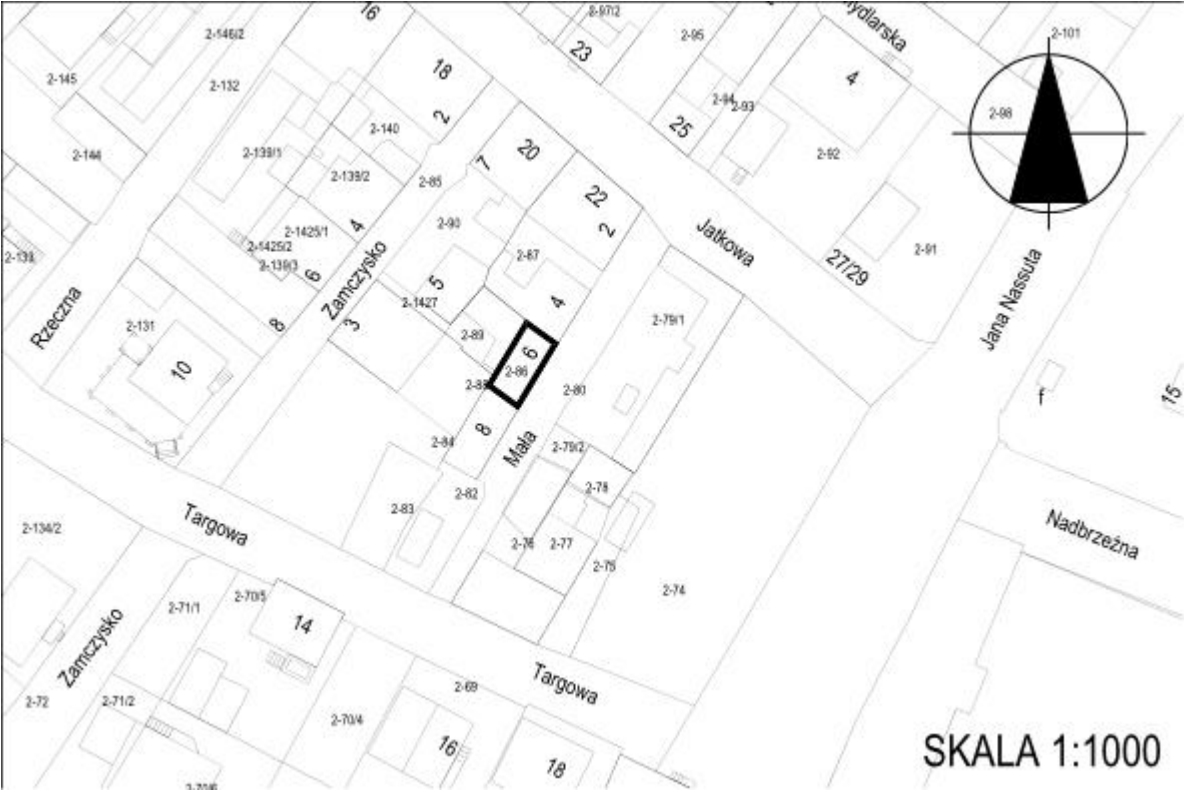
GEZ	KARTA ADRESOWA ZABYTKU NIERUCHOMEGO	<p>3. Miejscowość</p> <p>MIĘDZYRZEC PODLASKI</p>
<p>1. Nazwa</p> <p>DOM NR 60, MUROWANY</p>	<p>2. Czas powstania</p> <p>Pocz. XX w.</p>	<p>4. Adres</p> <p>Ul. Łukowska 60</p>
<p>8. Fotografia z opisem wskazującym orientację albo mapa z zaznaczonym stanowiskiem archeologicznym</p> 		<p>5. Przynależność administracyjna</p> <ul style="list-style-type: none"> • Województwo lubelskie • Powiat białski • Gmina Mięjska Międzyrzec Podlaski
		<p>6. Formy ochrony</p> <p>UCHWAŁA nr XLI/370/2002 Rady Miejskiej Międzyrzecza Podlaskiego z dn. 30.01. 2002 r. w sprawie uchwalenia mpzp miasta Międzyrzecza Podlaskiego Wpis do ewidencji zabytków</p> <p>7. Opracowanie karty (autor, data i podpis)</p> <p>Andrzej Filipiuk, luty 2018,</p>

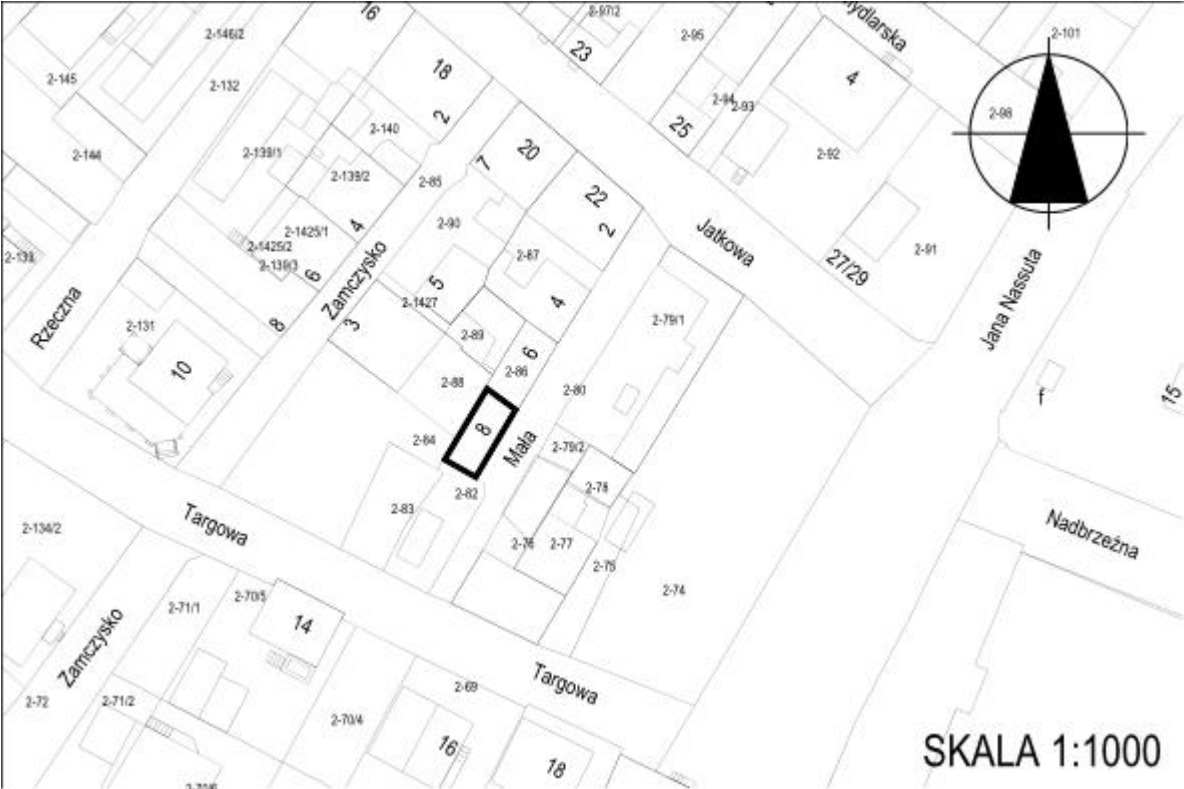
<p style="text-align: center;">GEZ</p>	<p style="text-align: center;">KARTA ADRESOWA ZABYTKU NIERUCHOMEGO</p>	<p>3. Miejscowość</p> <p>MIĘDZYRZEC PODLASKI</p>
<p>1. Nazwa</p> <p>DOM NR 4, MUROWANY</p>	<p>2. Czas powstania</p> <p>Pocz. XX w.</p>	
<p>8. Fotografia z opisem wskazującym orientację albo mapa z zaznaczonym stanowiskiem archeologicznym</p> 		<p>4. Adres</p> <p>Ul. Mała 4</p> <p>5. Przynależność administracyjna</p> <ul style="list-style-type: none"> • Województwo <p>lubelskie</p> <ul style="list-style-type: none"> • Powiat <p>bialski</p> <ul style="list-style-type: none"> • Gmina <p>Miejska Międzyrzec Podlaski</p> <p>6. Formy ochrony</p> <p>UCHWAŁA nr XLI/370/2002 Rady Miejskiej Międzyrzecza Podlaskiego z dn. 30.01. 2002 r. w sprawie uchwalenia mpzp miasta Międzyrzecza Podlaskiego</p> <p>Wpis do ewidencji zabytków</p> <p>7. Opracowanie karty (autor, data i podpis)</p> <p>Andrzej Filipiuk, luty 2018,</p>

GEZ	KARTA ADRESOWA ZABYTKU NIERUCHOMEGO	3. Miejscowość MIĘDZYRZEC PODLASKI
1. Nazwa DOM NR 6, MUROWANY	2. Czas powstania Pocz. XX w.	
8. Fotografia z opisem wskazującym orientację albo mapa z zaznaczonym stanowiskiem archeologicznym 		4. Adres Ul. Mała 6
		5. Przynależność administracyjna <ul style="list-style-type: none"> • Województwo lubelskie • Powiat bialski • Gmina Miejska Międzyrzec Podlaski
		6. Formy ochrony UCHWAŁA nr XLI/370/2002 Rady Miejskiej Międzyrzecza Podlaskiego z dn. 30.01. 2002 r. w sprawie uchwalenia mpzp miasta Międzyrzecza Podlaskiego Wpis do ewidencji zabytków
		7. Opracowanie karty (autor, data i podpis) Andrzej Filipiuk, luty 2018,

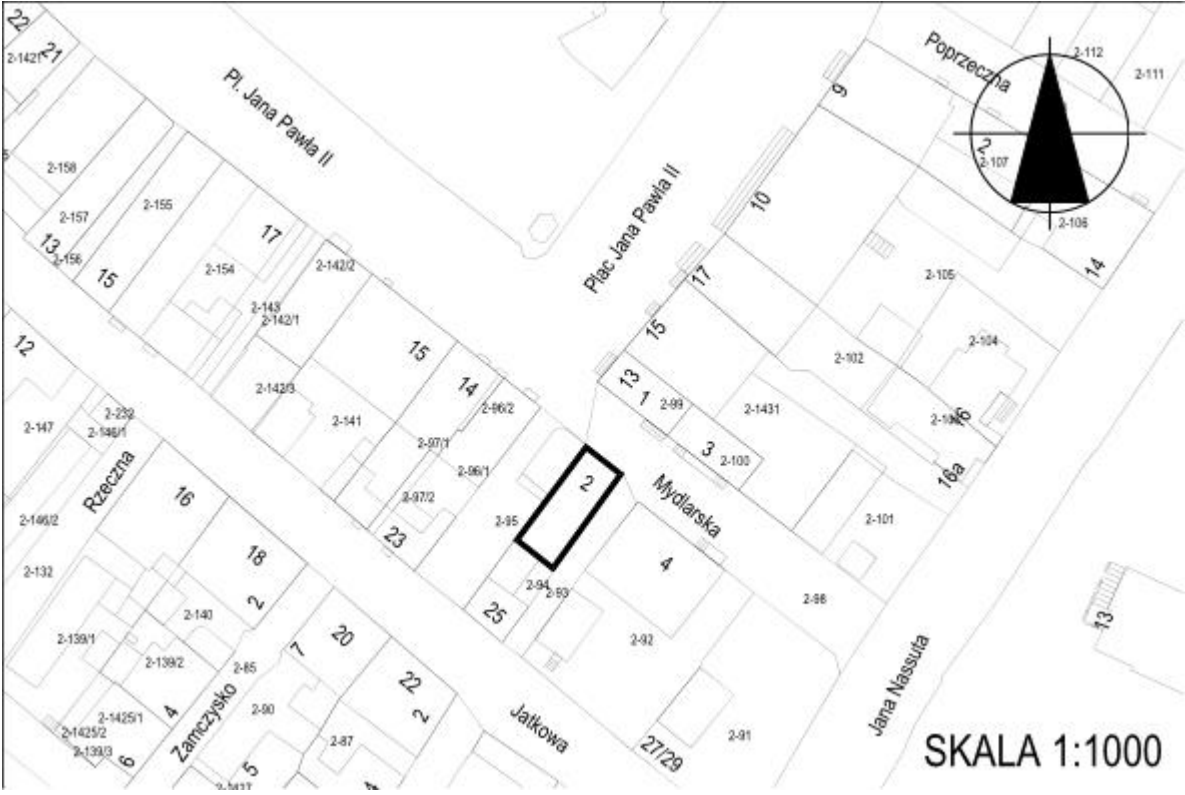
GEZ	KARTA ADRESOWA ZABYTKU NIERUCHOMEGO	3. Miejscowość MIĘDZYRZEC PODLASKI
1. Nazwa DOM NR 8, MUROWANY	2. Czas powstania Pocz. XX w.	
8. Fotografia z opisem wskazującym orientację albo mapa z zaznaczonym stanowiskiem archeologicznym 		4. Adres Ul. Mała 8 5. Przynależność administracyjna <ul style="list-style-type: none"> • Województwo lubelskie • Powiat bialski • Gmina Miejska Międzyrzec Podlaski 6. Formy ochrony UCHWAŁA nr XLI/370/2002 Rady Miejskiej Międzyrzecza Podlaskiego z dn. 30.01. 2002 r. w sprawie uchwalenia mpzp miasta Międzyrzecza Podlaskiego Wpis do ewidencji zabytków 7. Opracowanie karty (autor, data i podpis) Andrzej Filipiuk, luty 2018,

<p style="text-align: center;">GEZ</p>	<p style="text-align: center;">KARTA ADRESOWA ZABYTKU NIERUCHOMEGO</p>	<p>3. Miejscowość</p> <p>MIĘDZYRZEC PODLASKI</p>
<p>1. Nazwa</p> <p>DOM NR 4, MUROWANY</p>	<p>2. Czas powstania</p> <p>Pocz. XX w.</p>	<p>4. Adres</p> <p>Ul. Mała 4</p>
<p>8. Fotografia z opisem wskazującym orientację albo mapa z zaznaczonym stanowiskiem archeologicznym</p>  <p style="text-align: right;">SKALA 1:1000</p>		<p>5. Przynależność administracyjna</p> <ul style="list-style-type: none"> • Województwo lubelskie • Powiat bialski • Gmina Miejska Międzyrzec Podlaski
		<p>6. Formy ochrony</p> <p>UCHWAŁA nr XLI/370/2002 Rady Miejskiej Międzyrzec Podlaskiego z dn. 30.01. 2002 r. w sprawie uchwalenia mpzp miasta Międzyrzec Podlaskiego</p> <p>Wpis do ewidencji zabytków</p> <p>7. Opracowanie karty (autor, data i podpis)</p> <p>Andrzej Filipiuk, luty 2018,</p>

<p style="text-align: center;">GEZ</p>	<p style="text-align: center;">KARTA ADRESOWA ZABYTKU NIERUCHOMEGO</p>	<p>3. Miejscowość MIĘDZYRZEC PODLASKI</p>
<p>1. Nazwa DOM NR 6, MUROWANY</p>	<p>2. Czas powstania Pocz. XX w.</p>	<p>4. Adres Ul. Mała 6</p>
<p>8. Fotografia z opisem wskazującym orientację albo mapa z zaznaczonym stanowiskiem archeologicznym</p> 		<p>5. Przynależność administracyjna</p> <ul style="list-style-type: none"> • Województwo lubelskie • Powiat białski • Gmina Miejska Międzyrzec Podlaski
		<p>6. Formy ochrony UCHWAŁA nr XLI/370/2002 Rady Miejskiej Międzyrzec Podlaskiego z dn. 30.01. 2002 r. w sprawie uchwalenia mpzp miasta Międzyrzec Podlaskiego Wpis do ewidencji zabytków</p> <p>7. Opracowanie karty (autor, data i podpis) Andrzej Filipiuk, luty 2018,</p>


<p style="text-align: center;">GEZ</p>	<p style="text-align: center;">KARTA ADRESOWA ZABYTKU NIERUCHOMEGO</p>	<p>3. Miejscowość MIĘDZYRZEC PODLASKI</p>
<p>1. Nazwa DOM NR 8, MUROWANY</p>	<p>2. Czas powstania Pocz. XX w.</p>	
<p>8. Fotografia z opisem wskazującym orientację albo mapa z zaznaczonym stanowiskiem archeologicznym</p>		<p>4. Adres</p>
		<p>Ul. Mała 8</p>
		<p>5. Przynależność administracyjna</p> <ul style="list-style-type: none"> • Województwo lubelskie • Powiat bialski • Gmina Miejska Międzyrzec Podlaski
		<p>6. Formy ochrony UCHWAŁA nr XLI/370/2002 Rady Miejskiej Międzyrzec Podlaskiego z dn. 30.01. 2002 r. w sprawie uchwalenia mpzp miasta Międzyrzec Podlaskiego Wpis do ewidencji zabytków</p>
		<p>7. Opracowanie karty (autor, data i podpis) Andrzej Filipiuk, luty 2018,</p>


<p style="text-align: center;">GEZ</p>	<p style="text-align: center;">KARTA ADRESOWA ZABYTKU NIERUCHOMEGO</p>	<p>3. Miejscowość</p> <p>MIĘDZYRZEC PODLASKI</p>
<p>1. Nazwa</p> <p>DOM NR 2, MUROWANY</p>	<p>2. Czas powstania</p> <p>1928r.,</p>	
<p>8. Fotografia z opisem wskazującym orientację albo mapa z zaznaczonym stanowiskiem archeologicznym</p> 		<p>4. Adres</p> <p>Ul. Mydlarska NR 2</p> <p>5. Przynależność administracyjna</p> <ul style="list-style-type: none"> • Województwo lubelskie • Powiat bialski • Gmina Miejska Międzyrzec Podlaski <p>6. Formy ochrony</p> <p>UCHWAŁA nr XLI/370/2002 Rady Miejskiej Międzyrzec Podlaskiego z dn. 30.01. 2002 r. w sprawie uchwalenia mpzp miasta Międzyrzec Podlaskiego</p> <p>Wpis do ewidencji zabytków</p> <p>7. Opracowanie karty (autor, data i podpis)</p> <p>Andrzej Filipiuk, luty 2018,</p>

<p style="text-align: center;">GEZ</p>	<p style="text-align: center;">KARTA ADRESOWA ZABYTKU NIERUCHOMEGO</p>	<p>3. Miejscowość MIĘDZYRZEC PODLASKI</p>
<p>1. Nazwa DOM NR 2, MUROWANY</p>	<p>2. Czas powstania 1928r.,</p>	<p>4. Adres Ul. Mydlarska NR 2</p>
<p>8. Fotografia z opisem wskazującym orientację albo mapa z zaznaczonym stanowiskiem archeologicznym</p> 		<p>5. Przynależność administracyjna</p> <ul style="list-style-type: none"> • Województwo lubelskie • Powiat bialski • Gmina Miejska Międzyrzec Podlaski
		<p>6. Formy ochrony UCHWAŁA nr XLI/370/2002 Rady Miejskiej Międzyrzecza Podlaskiego z dn. 30.01. 2002 r. w sprawie uchwalenia mpzp miasta Międzyrzecza Podlaskiego Wpis do ewidencji zabytków</p> <p>7. Opracowanie karty (autor, data i podpis) Andrzej Filipiuk, luty 2018,</p>

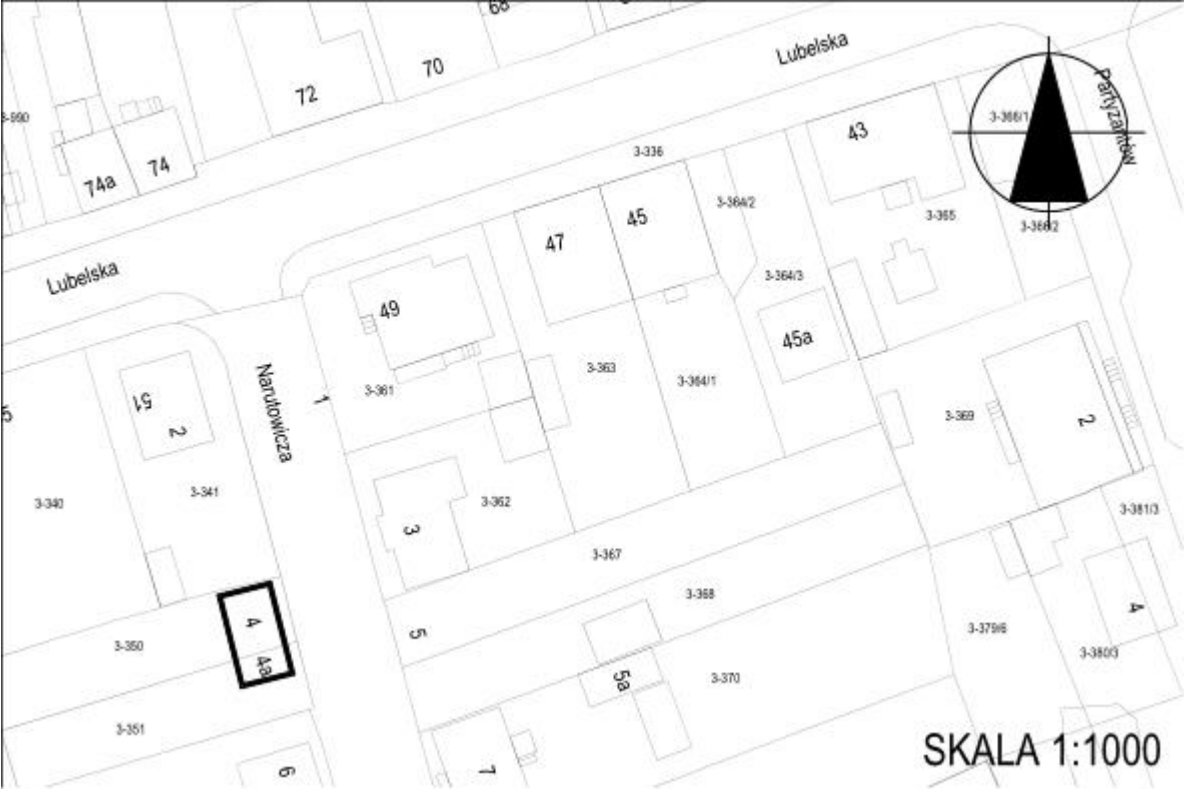
<p style="text-align: center;">GEZ</p>	<p style="text-align: center;">KARTA ADRESOWA ZABYTKU NIERUCHOMEGO</p>	<p>3. Miejscowość</p> <p>MIĘDZYRZEC PODLASKI</p>
<p>1. Nazwa</p> <p>DOM NR 4, DREWNIANY</p>	<p>2. Czas powstania</p> <p>Pocz. XX w.</p>	<p>4. Adres</p> <p>Ul. Narutowicza NR 4</p>
<p>8. Fotografia z opisem wskazującym orientację albo mapa z zaznaczonym stanowiskiem archeologicznym</p> 		<p>5. Przynależność administracyjna</p> <ul style="list-style-type: none"> • Województwo <p>lubelskie</p> <ul style="list-style-type: none"> • Powiat <p>bialski</p> <ul style="list-style-type: none"> • Gmina <p>Miejska Międzyrzec Podlaski</p>
		<p>6. Formy ochrony</p> <p>UCHWAŁA nr XLI/370/2002 Rady Miejskiej Międzyrzecza Podlaskiego z dn. 30.01. 2002 r. w sprawie uchwalenia mpzp miasta Międzyrzecza Podlaskiego</p> <p>Wpis do ewidencji zabytków</p> <p>7. Opracowanie karty (autor, data i podpis)</p> <p>Andrzej Filipiuk, luty 2018,</p>

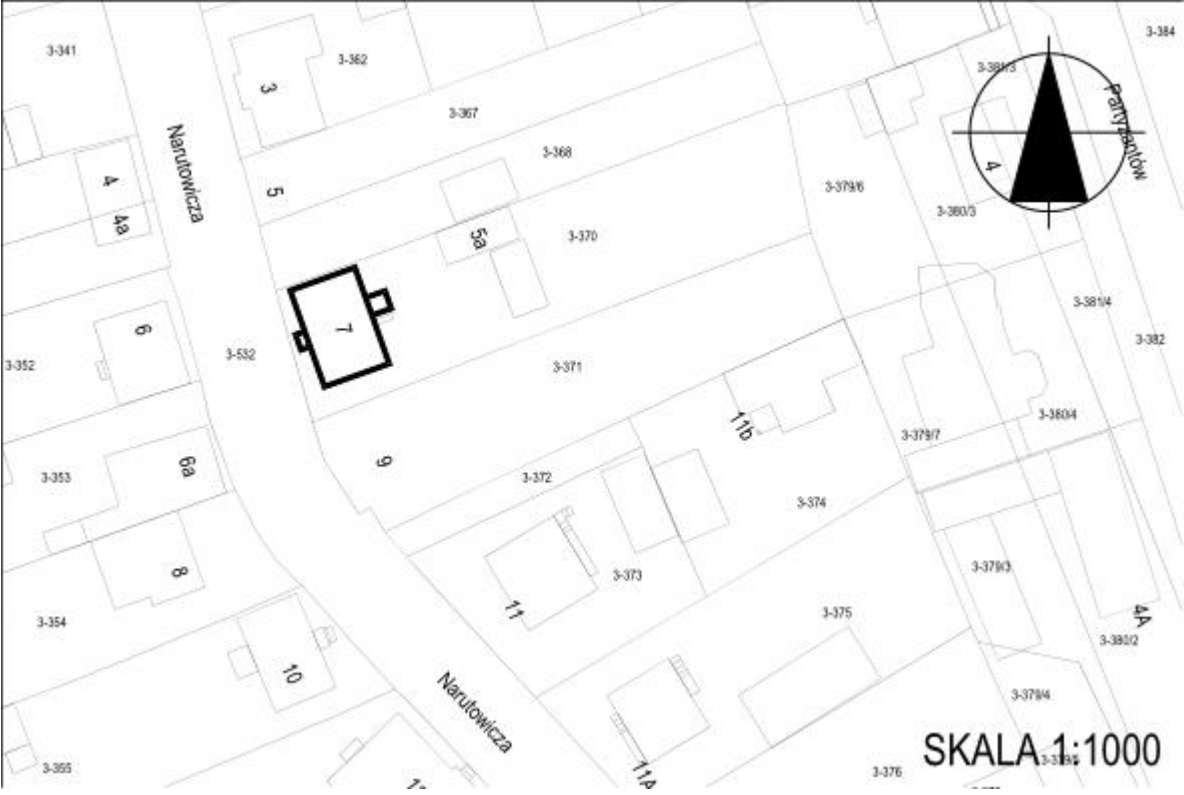
GEZ	KARTA ADRESOWA ZABYTKU NIERUCHOMEGO	3. Miejscowość MIĘDZYRZEC PODLASKI
1. Nazwa DOM NR 7, DREWNIANY	2. Czas powstania Pocz. XX w.	
8. Fotografia z opisem wskazującym orientację albo mapa z zaznaczonym stanowiskiem archeologicznym 		4. Adres Ul. Narutowicza NR 7
		5. Przynależność administracyjna <ul style="list-style-type: none"> • Województwo lubelskie • Powiat białski • Gmina Mięjska Międzyrzec Podlaski
		6. Formy ochrony UCHWAŁA nr XLI/370/2002 Rady Miejskiej Międzyrzecza Podlaskiego z dn. 30.01. 2002 r. w sprawie uchwalenia mpzp miasta Międzyrzecza Podlaskiego Wpis do ewidencji zabytków
		7. Opracowanie karty (autor, data i podpis) Andrzej Filipiuk, luty 2018,

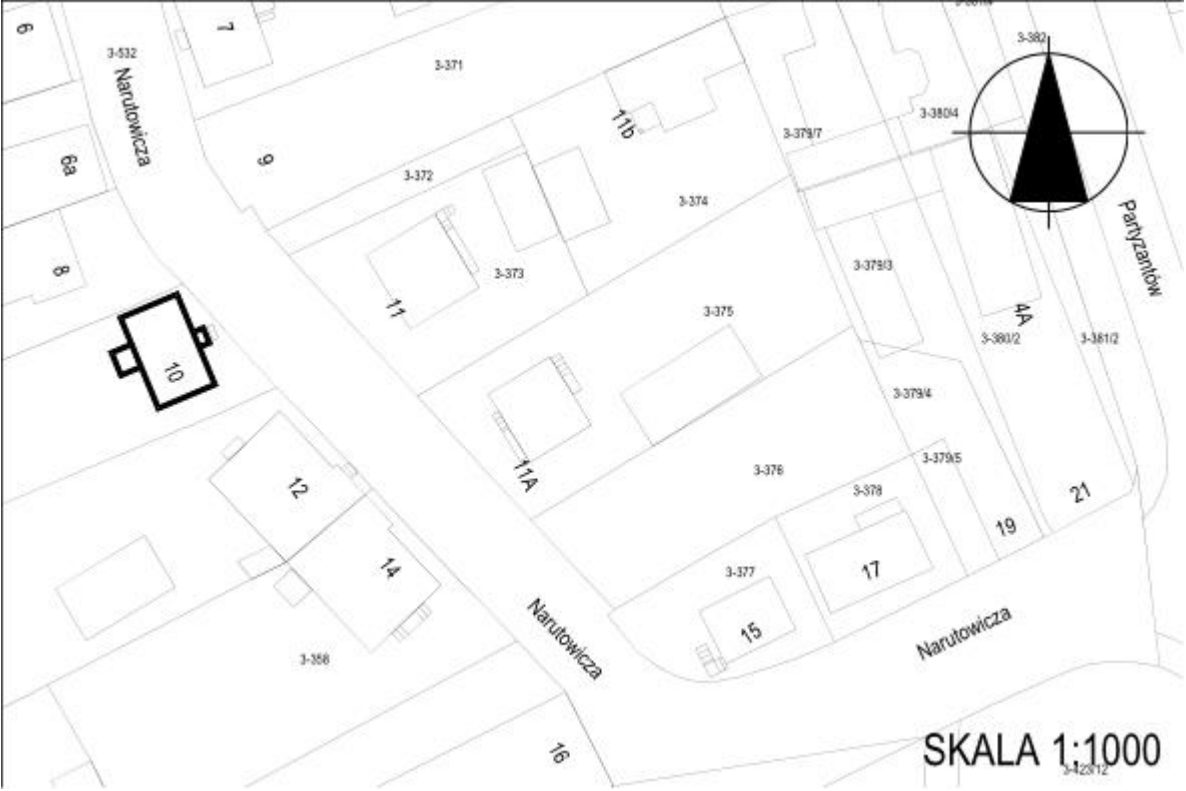
GEZ	KARTA ADRESOWA ZABYTKU NIERUCHOMEGO	3. Miejscowość MIĘDZYRZEC PODLASKI
1. Nazwa DOM NR 10, DREWNIANY	2. Czas powstania k. XIX w.	
8. Fotografia z opisem wskazującym orientację albo mapa z zaznaczonym stanowiskiem archeologicznym 		4. Adres Ul. Narutowicza NR 10
		5. Przynależność administracyjna <ul style="list-style-type: none"> • Województwo lubelskie • Powiat białski • Gmina Miejska Międzyrzec Podlaski
		6. Formy ochrony UCHWAŁA nr XLI/370/2002 Rady Miejskiej Międzyrzecza Podlaskiego z dn. 30.01. 2002 r. w sprawie uchwalenia mpzp miasta Międzyrzecza Podlaskiego Wpis do ewidencji zabytków 7. Opracowanie karty (autor, data i podpis) Andrzej Filipiuk, luty 2018,

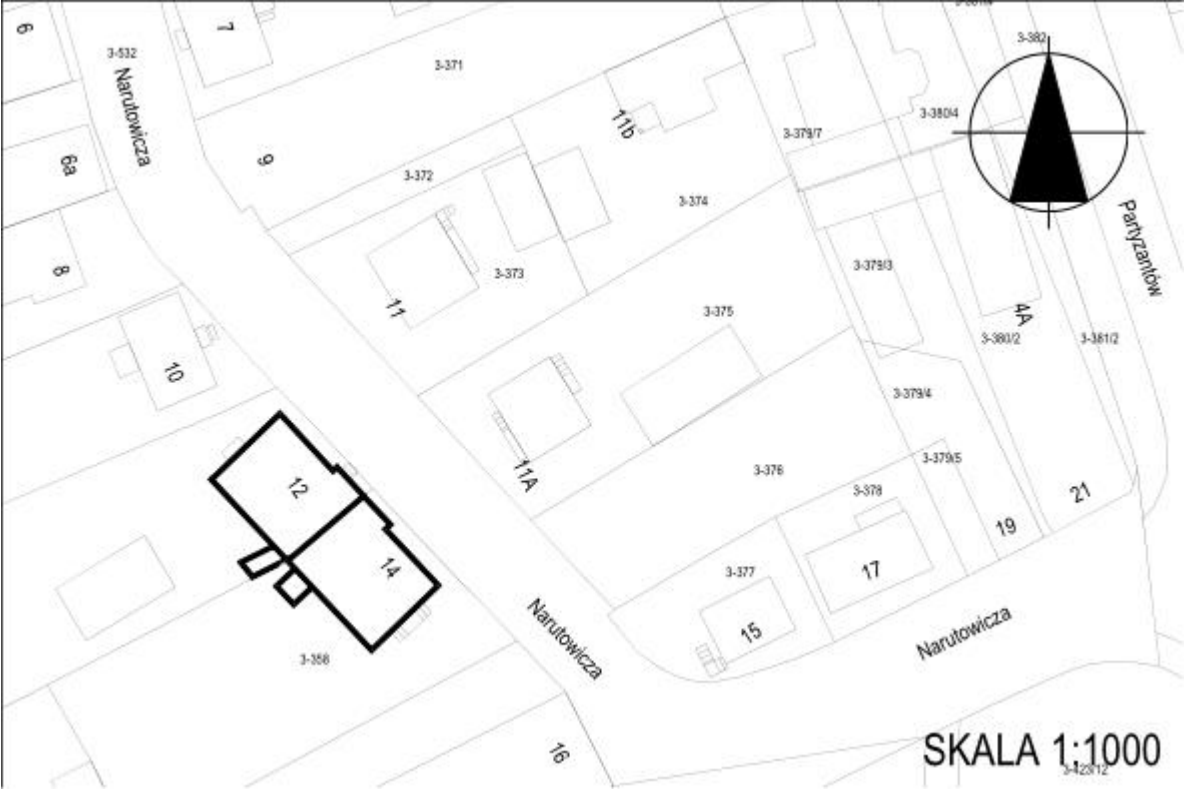
GEZ	KARTA ADRESOWA ZABYTKU NIERUCHOMEGO	<p>3. Miejscowość</p> <p>MIĘDZYRZEC PODLASKI</p>
<p>1. Nazwa</p> <p>DOM NR 12, MUROWANY</p>	<p>2. Czas powstania</p> <p>3 ćw. XIX w.</p>	
<p>8. Fotografia z opisem wskazującym orientację albo mapa z zaznaczonym stanowiskiem archeologicznym</p> 		<p>4. Adres</p> <p>Ul. Narutowicza NR 12</p> <p>5. Przynależność administracyjna</p> <ul style="list-style-type: none"> • Województwo <p>lubelskie</p> <ul style="list-style-type: none"> • Powiat <p>białski</p> <ul style="list-style-type: none"> • Gmina <p>Miejska Międzyrzec Podlaski</p> <p>6. Formy ochrony</p> <p>UCHWAŁA nr XLI/370/2002 Rady Miejskiej Międzyrzecza Podlaskiego z dn. 30.01. 2002 r. w sprawie uchwalenia mpzp miasta Międzyrzecza Podlaskiego</p> <p>Wpis do ewidencji zabytków</p> <p>7. Opracowanie karty (autor, data i podpis)</p> <p>Andrzej Filipiuk, luty 2018,</p>

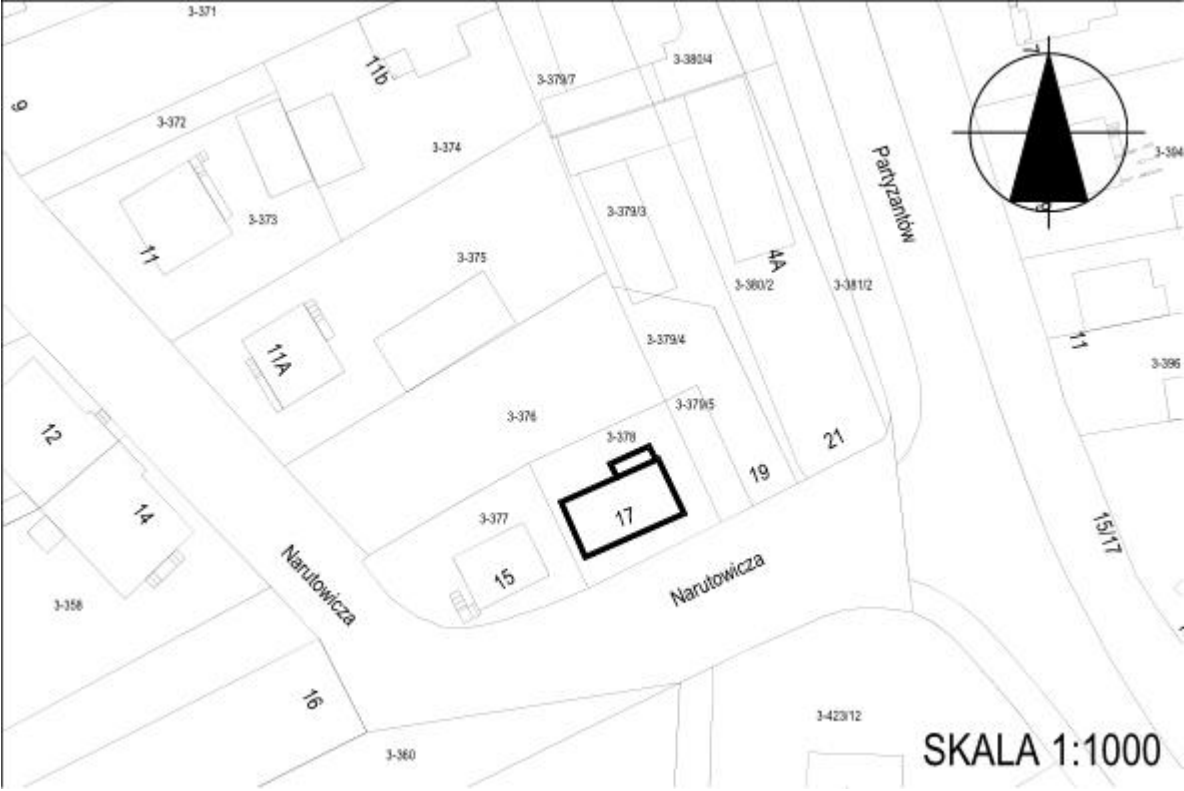
GEZ	KARTA ADRESOWA ZABYTKU NIERUCHOMEGO	<p>3. Miejscowość</p> <p>MIĘDZYRZEC PODLASKI</p>
<p>1. Nazwa</p> <p>DOM NR 17, DREWNIANY</p>	<p>2. Czas powstania</p> <p>Pocz. XX w.</p>	<p>4. Adres</p> <p>Ul. Narutowicza NR 17</p>
<p>8. Fotografia z opisem wskazującym orientację albo mapa z zaznaczonym stanowiskiem archeologicznym</p> 		<p>5. Przynależność administracyjna</p> <ul style="list-style-type: none"> • Województwo lubelskie • Powiat białski • Gmina Miejska Międzyrzec Podlaski
		<p>6. Formy ochrony</p> <p>UCHWAŁA nr XLI/370/2002 Rady Miejskiej Międzyrzecza Podlaskiego z dn. 30.01. 2002 r. w sprawie uchwalenia mpzp miasta Międzyrzecza Podlaskiego</p> <p>Wpis do ewidencji zabytków</p>
		<p>7. Opracowanie karty (autor, data i podpis)</p> <p>Andrzej Filipiuk, luty 2018,</p>

<p style="text-align: center;">GEZ</p>	<p style="text-align: center;">KARTA ADRESOWA ZABYTKU NIERUCHOMEGO</p>	<p>3. Miejscowość MIĘDZYRZEC PODLASKI</p>
<p>1. Nazwa DOM NR 4, DREWNIANY</p>	<p>2. Czas powstania Pocz. XX w.</p>	<p>4. Adres Ul. Narutowicza NR 4</p>
<p>8. Fotografia z opisem wskazującym orientację albo mapa z zaznaczonym stanowiskiem archeologicznym</p> 		<p>5. Przynależność administracyjna</p> <ul style="list-style-type: none"> • Województwo lubelskie • Powiat białski • Gmina Mięjska Międzyrzec Podlaski
		<p>6. Formy ochrony UCHWAŁA nr XLI/370/2002 Rady Miejskiej Międzyrzecza Podlaskiego z dn. 30.01. 2002 r. w sprawie uchwalenia mpzp miasta Międzyrzecza Podlaskiego Wpis do ewidencji zabytków</p> <p>7. Opracowanie karty (autor, data i podpis) Andrzej Filipiuk, luty 2018,</p>


<p style="text-align: center;">GEZ</p>	<p style="text-align: center;">KARTA ADRESOWA ZABYTKU NIERUCHOMEGO</p>	<p>3. Miejscowość MIĘDZYRZEC PODLASKI</p>
<p>1. Nazwa DOM NR 7, DREWNIANY</p>	<p>2. Czas powstania Pocz. XX w.</p>	<p>4. Adres Ul. Narutowicza NR 7</p>
<p>8. Fotografia z opisem wskazującym orientację albo mapa z zaznaczonym stanowiskiem archeologicznym</p> 		<p>5. Przynależność administracyjna</p> <ul style="list-style-type: none"> • Województwo lubelskie • Powiat białski • Gmina Miejska Międzyrzec Podlaski
		<p>6. Formy ochrony UCHWAŁA nr XLI/370/2002 Rady Miejskiej Międzyrzecza Podlaskiego z dn. 30.01. 2002 r. w sprawie uchwalenia mpzp miasta Międzyrzecza Podlaskiego Wpis do ewidencji zabytków</p> <p>7. Opracowanie karty (autor, data i podpis) Andrzej Filipiuk, luty 2018,</p>

<p style="text-align: center;">GEZ</p>	<p style="text-align: center;">KARTA ADRESOWA ZABYTKU NIERUCHOMEGO</p>	<p>3. Miejscowość MIĘDZYRZEC PODLASKI</p>
<p>1. Nazwa DOM NR 10, DREWNIANY</p>	<p>2. Czas powstania k. XIX w.</p>	<p>4. Adres Ul. Narutowicza NR 10</p>
<p>8. Fotografia z opisem wskazującym orientację albo mapa z zaznaczonym stanowiskiem archeologicznym</p>  <p style="text-align: center;">SKALA 1:1000</p>		<p>5. Przynależność administracyjna</p> <ul style="list-style-type: none"> • Województwo lubelskie • Powiat białski • Gmina Miejska Międzyrzec Podlaski
		<p>6. Formy ochrony UCHWAŁA nr XLI/370/2002 Rady Miejskiej Międzyrzecza Podlaskiego z dn. 30.01. 2002 r. w sprawie uchwalenia mpzp miasta Międzyrzecza Podlaskiego Wpis do ewidencji zabytków</p> <p>7. Opracowanie karty (autor, data i podpis) Andrzej Filipiuk, luty 2018,</p>

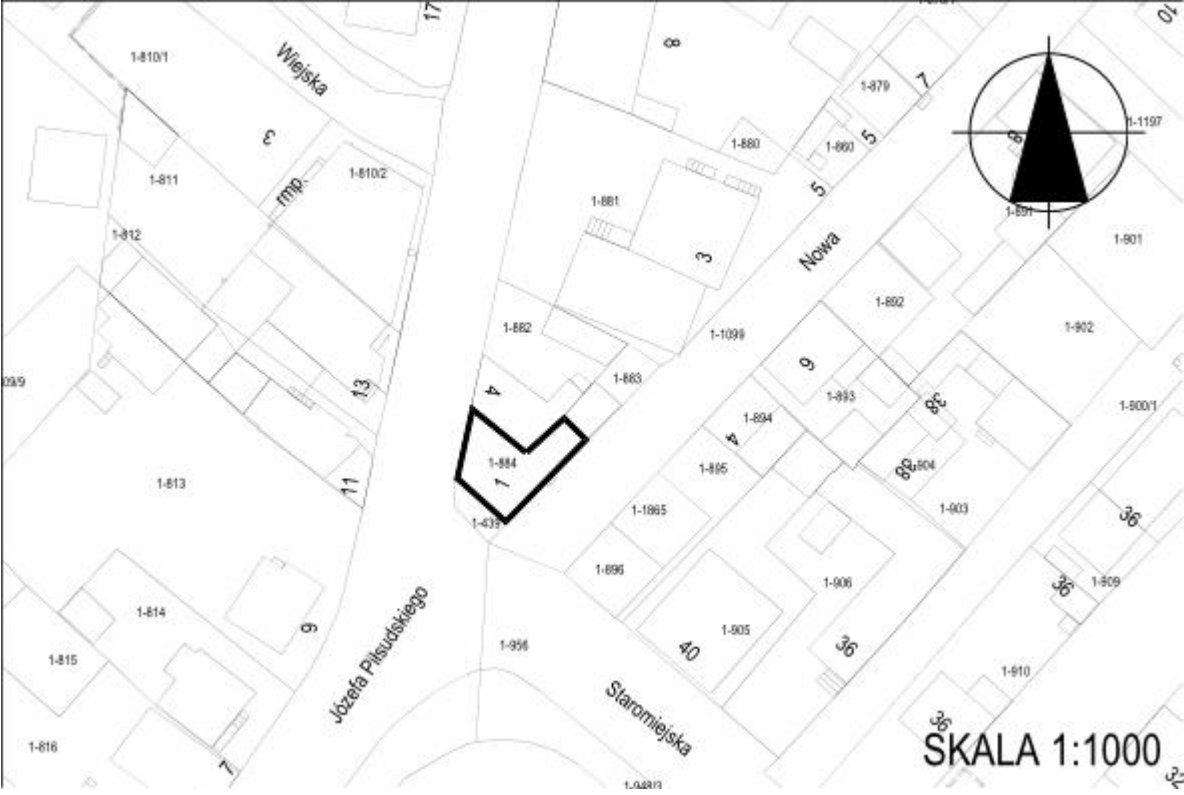
<p style="text-align: center;">GEZ</p>	<p style="text-align: center;">KARTA ADRESOWA ZABYTKU NIERUCHOMEGO</p>	<p>3. Miejscowość MIĘDZYRZEC PODLASKI</p>
<p>1. Nazwa DOM NR 12, MUROWANY</p>	<p>2. Czas powstania 3 ćw. XIX w.</p>	<p>4. Adres Ul. Narutowicza NR 12</p>
<p>8. Fotografia z opisem wskazującym orientację albo mapa z zaznaczonym stanowiskiem archeologicznym</p> 		<p>5. Przynależność administracyjna</p> <ul style="list-style-type: none"> • Województwo lubelskie • Powiat białski • Gmina Miejska Międzyrzec Podlaski
		<p>6. Formy ochrony UCHWAŁA nr XLI/370/2002 Rady Miejskiej Międzyrzecza Podlaskiego z dn. 30.01. 2002 r. w sprawie uchwalenia mpzp miasta Międzyrzecza Podlaskiego Wpis do ewidencji zabytków</p> <p>7. Opracowanie karty (autor, data i podpis) Andrzej Filipiuk, luty 2018,</p>

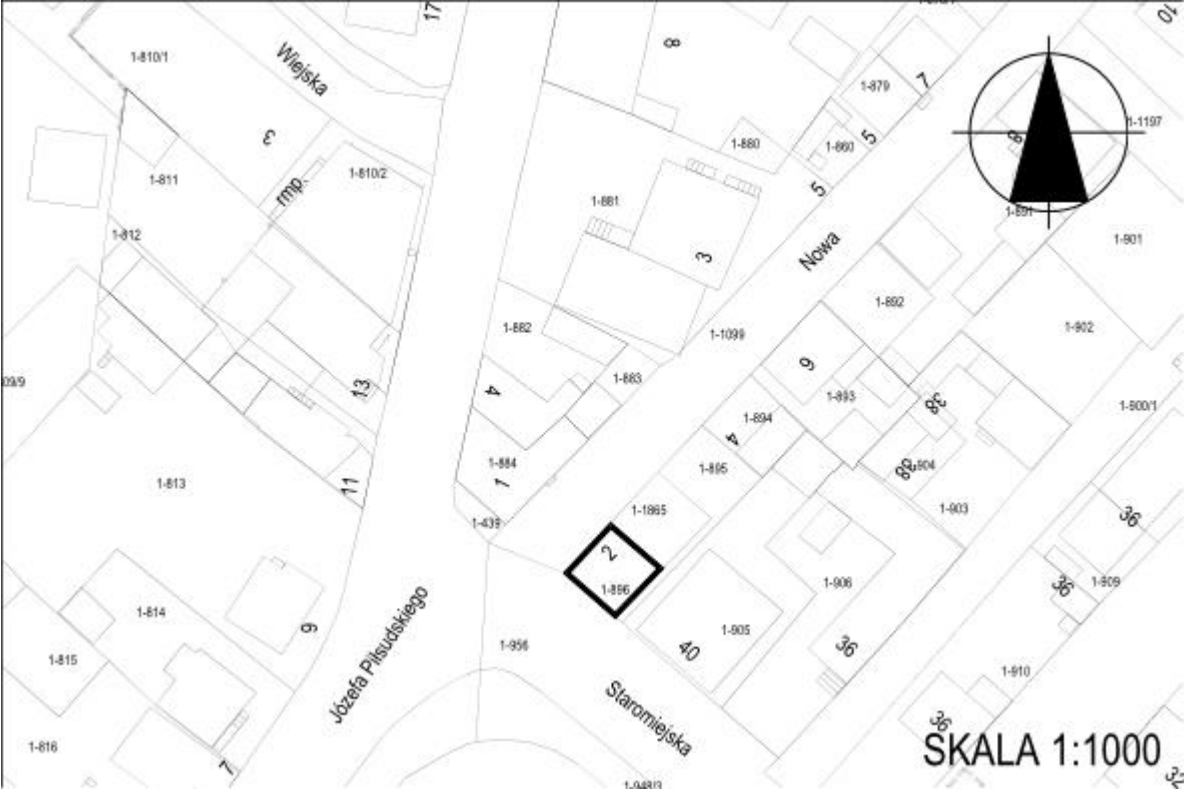
<p style="text-align: center;">GEZ</p>	<p style="text-align: center;">KARTA ADRESOWA ZABYTKU NIERUCHOMEGO</p>	<p>3. Miejscowość MIĘDZYRZEC PODLASKI</p>
<p>1. Nazwa DOM NR 17, DREWNIANY</p>	<p>2. Czas powstania Pocz. XX w.</p>	<p>4. Adres Ul. Narutowicza NR 17</p>
<p>8. Fotografia z opisem wskazującym orientację albo mapa z zaznaczonym stanowiskiem archeologicznym</p> 		<p>5. Przynależność administracyjna</p> <ul style="list-style-type: none"> • Województwo lubelskie • Powiat bialski • Gmina Miejska Międzyrzec Podlaski
		<p>6. Formy ochrony UCHWAŁA nr XLI/370/2002 Rady Miejskiej Międzyrzec Podlaskiego z dn. 30.01. 2002 r. w sprawie uchwalenia mpzp miasta Międzyrzec Podlaskiego Wpis do ewidencji zabytków</p> <p>7. Opracowanie karty (autor, data i podpis) Andrzej Filipiuk, luty 2018,</p>

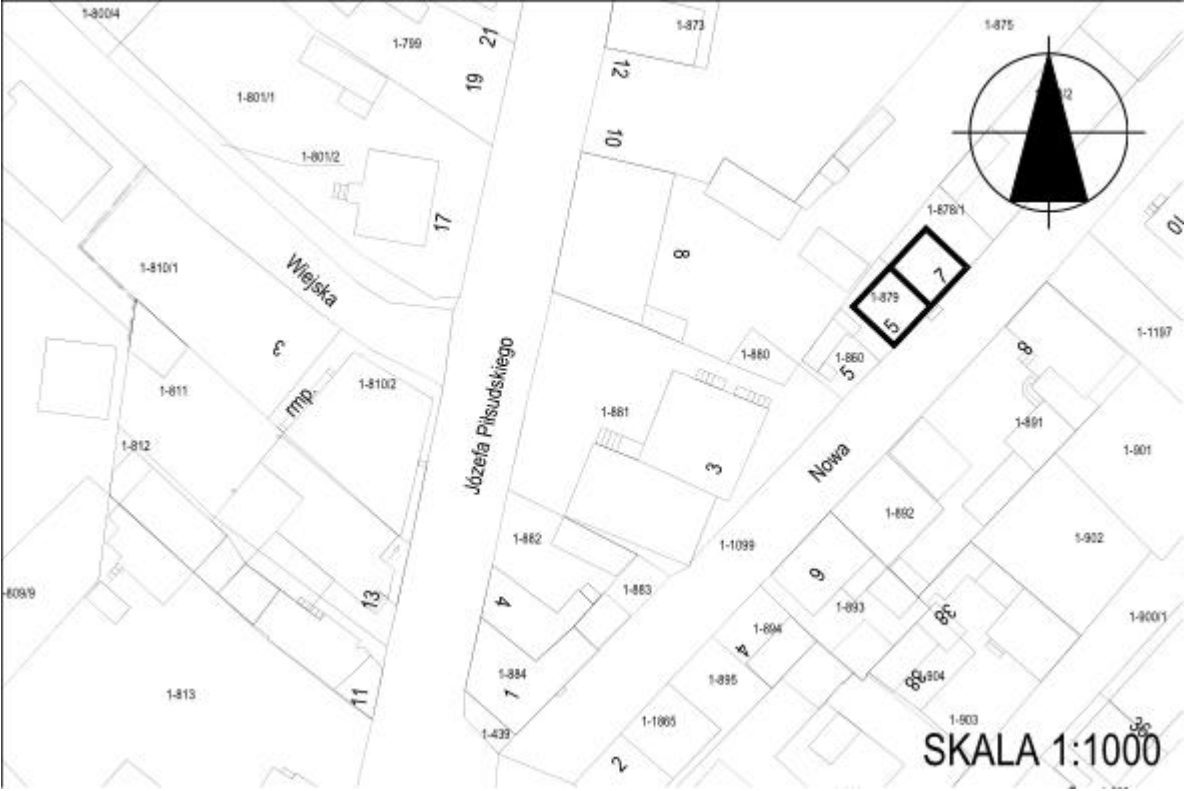
<p style="text-align: center;">GEZ</p>	<p style="text-align: center;">KARTA ADRESOWA ZABYTKU NIERUCHOMEGO</p>	<p>3. Miejscowość</p> <p>MIĘDZYRZEC PODLASKI</p>
<p>1. Nazwa</p> <p>DOM NR 1, MUROWANY</p>	<p>2. Czas powstania</p> <p>Pocz. XX w.</p>	
<p>8. Fotografia z opisem wskazującym orientację albo mapa z zaznaczonym stanowiskiem archeologicznym</p> 		<p>4. Adres</p> <p>Ul. Nowa NR 1</p> <p>5. Przynależność administracyjna</p> <ul style="list-style-type: none"> • Województwo <p>lubelskie</p> <ul style="list-style-type: none"> • Powiat <p>bialski</p> <ul style="list-style-type: none"> • Gmina <p>Miejska Międzyrzec Podlaski</p> <p>6. Formy ochrony</p> <p>UCHWAŁA nr XLI/370/2002 Rady Miejskiej Międzyrzecza Podlaskiego z dn. 30.01. 2002 r. w sprawie uchwalenia mpzp miasta Międzyrzecza Podlaskiego</p> <p>Wpis do ewidencji zabytków</p> <p>7. Opracowanie karty (autor, data i podpis)</p> <p>Andrzej Filipiuk, luty 2018,</p>

GEZ	KARTA ADRESOWA ZABYTKU NIERUCHOMEGO	3. Miejscowość MIĘDZYRZEC PODLASKI
1. Nazwa DOM NR 2, MUROWANY	2. Czas powstania 1920 r.,	
8. Fotografia z opisem wskazującym orientację albo mapa z zaznaczonym stanowiskiem archeologicznym 		4. Adres Ul. Nowa NR 2
		5. Przynależność administracyjna <ul style="list-style-type: none"> • Województwo lubelskie • Powiat bialski • Gmina Miejska Międzyrzec Podlaski
		6. Formy ochrony UCHWAŁA nr XLI/370/2002 Rady Miejskiej Międzyrzecza Podlaskiego z dn. 30.01. 2002 r. w sprawie uchwalenia mpzp miasta Międzyrzecza Podlaskiego Wpis do ewidencji zabytków
		7. Opracowanie karty (autor, data i podpis) Andrzej Filipiuk, luty 2018,

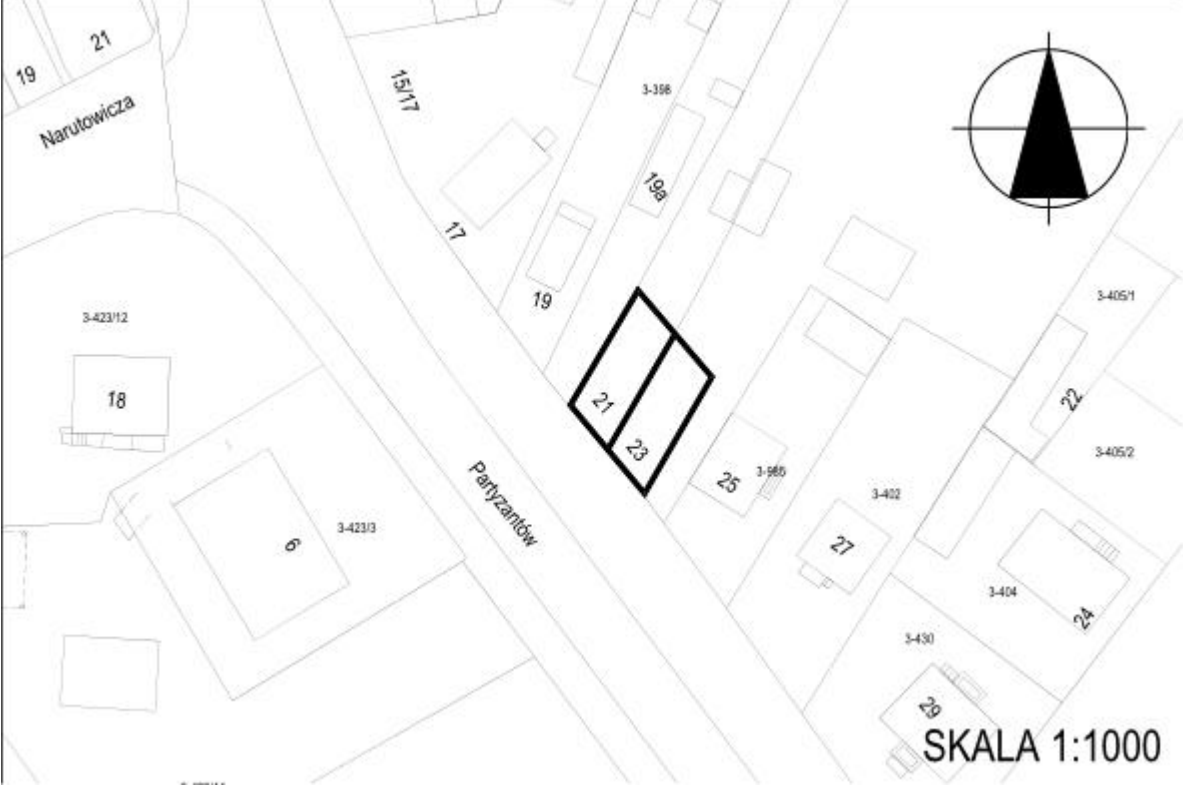
<p style="text-align: center;">GEZ</p>	<p style="text-align: center;">KARTA ADRESOWA ZABYTKU NIERUCHOMEGO</p>	<p>3. Miejscowość</p> <p>MIĘDZYRZEC PODLASKI</p>
<p>1. Nazwa</p> <p>DOM NR 5, DREWNIANY</p>	<p>2. Czas powstania</p> <p>Okres międzywojenny</p>	
<p>8. Fotografia z opisem wskazującym orientację albo mapa z zaznaczonym stanowiskiem archeologicznym</p> 		<p>4. Adres</p> <p>Ul. Nowa NR 5</p> <p>5. Przynależność administracyjna</p> <ul style="list-style-type: none"> • Województwo lubelskie • Powiat bialski • Gmina Miejska Międzyrzec Podlaski <p>6. Formy ochrony</p> <p>UCHWAŁA nr XLI/370/2002 Rady Miejskiej Międzyrzecza Podlaskiego z dn. 30.01. 2002 r. w sprawie uchwalenia mpzp miasta Międzyrzecza Podlaskiego</p> <p>Wpis do ewidencji zabytków</p> <p>7. Opracowanie karty (autor, data i podpis)</p> <p>Andrzej Filipiuk, luty 2018,</p>

<p style="text-align: center;">GEZ</p>	<p style="text-align: center;">KARTA ADRESOWA ZABYTKU NIERUCHOMEGO</p>	<p>3. Miejscowość</p> <p>MIĘDZYRZEC PODLASKI</p>
<p>1. Nazwa</p> <p>DOM NR 1, MUROWANY</p>	<p>2. Czas powstania</p> <p>Pocz. XX w.</p>	<p>4. Adres</p> <p>Ul. Nowa NR 1</p>
<p>8. Fotografia z opisem wskazującym orientację albo mapa z zaznaczonym stanowiskiem archeologicznym</p> 		<p>5. Przynależność administracyjna</p> <ul style="list-style-type: none"> • Województwo lubelskie • Powiat bialski • Gmina Miejska Międzyrzec Podlaski
		<p>6. Formy ochrony</p> <p>UCHWAŁA nr XLI/370/2002 Rady Miejskiej Międzyrzec Podlaskiego z dn. 30.01. 2002 r. w sprawie uchwalenia mpzp miasta Międzyrzec Podlaskiego</p> <p>Wpis do ewidencji zabytków</p> <p>7. Opracowanie karty (autor, data i podpis)</p> <p>Andrzej Filipiuk, luty 2018,</p>


<p style="text-align: center;">GEZ</p>	<p style="text-align: center;">KARTA ADRESOWA ZABYTKU NIERUCHOMEGO</p>	<p>3. Miejscowość MIĘDZYRZEC PODLASKI</p>
<p>1. Nazwa DOM NR 2, MUROWANY</p>	<p>2. Czas powstania 1920 r.,</p>	<p>4. Adres Ul. Nowa NR 2</p>
<p>8. Fotografia z opisem wskazującym orientację albo mapa z zaznaczonym stanowiskiem archeologicznym</p> 		<p>5. Przynależność administracyjna</p> <ul style="list-style-type: none"> • Województwo lubelskie • Powiat bialski • Gmina Miejska Międzyrzec Podlaski
		<p>6. Formy ochrony UCHWAŁA nr XLI/370/2002 Rady Miejskiej Międzyrzecza Podlaskiego z dn. 30.01. 2002 r. w sprawie uchwalenia mpzp miasta Międzyrzecza Podlaskiego Wpis do ewidencji zabytków</p> <p>7. Opracowanie karty (autor, data i podpis) Andrzej Filipiuk, luty 2018,</p>

<p style="text-align: center;">GEZ</p>	<p style="text-align: center;">KARTA ADRESOWA ZABYTKU NIERUCHOMEGO</p>	<p>3. Miejscowość MIĘDZYRZEC PODLASKI</p>
<p>1. Nazwa DOM NR 5, DREWNIANY</p>	<p>2. Czas powstania Okres międzywojenny</p>	<p>4. Adres Ul. Nowa NR 5</p>
<p>8. Fotografia z opisem wskazującym orientację albo mapa z zaznaczonym stanowiskiem archeologicznym</p> 		<p>5. Przynależność administracyjna</p> <ul style="list-style-type: none"> • Województwo lubelskie • Powiat białski • Gmina Mięjska Międzyrzec Podlaski
		<p>6. Formy ochrony UCHWAŁA nr XLI/370/2002 Rady Miejskiej Międzyrzecza Podlaskiego z dn. 30.01. 2002 r. w sprawie uchwalenia mpzp miasta Międzyrzecza Podlaskiego Wpis do ewidencji zabytków</p> <p>7. Opracowanie karty (autor, data i podpis) Andrzej Filipiuk, luty 2018,</p>

<p style="text-align: center;">GEZ</p>	<p style="text-align: center;">KARTA ADRESOWA ZABYTKU NIERUCHOMEGO</p>	<p>3. Miejscowość</p> <p>MIĘDZYRZEC PODLASKI</p>
<p>1. Nazwa</p> <p>DOM NR 21/23, DREWNIANY</p>	<p>2. Czas powstania</p> <p>Pocz. XX w.</p>	
<p>8. Fotografia z opisem wskazującym orientację albo mapa z zaznaczonym stanowiskiem archeologicznym</p> 		<p>4. Adres</p> <p>Ul. Partyzantów NR 21/23</p> <p>5. Przynależność administracyjna</p> <ul style="list-style-type: none"> • Województwo <p>lubelskie</p> <ul style="list-style-type: none"> • Powiat <p>białski</p> <ul style="list-style-type: none"> • Gmina <p>Miejska Międzyrzec Podlaski</p> <p>6. Formy ochrony</p> <p>UCHWAŁA nr XLI/370/2002 Rady Miejskiej Międzyrzecza Podlaskiego z dn. 30.01. 2002 r. w sprawie uchwalenia mpzp miasta Międzyrzecza Podlaskiego</p> <p>Wpis do ewidencji zabytków</p> <p>7. Opracowanie karty (autor, data i podpis)</p> <p>Andrzej Filipiuk, luty 2018,</p>


<p style="text-align: center;">GEZ</p>	<p style="text-align: center;">KARTA ADRESOWA ZABYTKU NIERUCHOMEGO</p>	<p>3. Miejscowość</p> <p>MIĘDZYRZEC PODLASKI</p>
<p>1. Nazwa</p> <p>DOM NR 21/23, DREWNIANY</p>	<p>2. Czas powstania</p> <p>Pocz. XX w.</p>	<p>4. Adres</p> <p>Ul. Partyzantów NR 21/23</p>
<p>8. Fotografia z opisem wskazującym orientację albo mapa z zaznaczonym stanowiskiem archeologicznym</p> 		<p>5. Przynależność administracyjna</p> <ul style="list-style-type: none"> • Województwo <p>lubelskie</p> <ul style="list-style-type: none"> • Powiat <p>białski</p> <ul style="list-style-type: none"> • Gmina <p>Miejska Międzyrzec Podlaski</p>
<p>6. Formy ochrony</p> <p>UCHWAŁA nr XLI/370/2002 Rady Miejskiej Międzyrzecza Podlaskiego z dn. 30.01. 2002 r. w sprawie uchwalenia mpzp miasta Międzyrzecza Podlaskiego</p> <p>Wpis do ewidencji zabytków</p>		<p>7. Opracowanie karty (autor, data i podpis)</p> <p>Andrzej Filipiuk, luty 2018,</p>

<p style="text-align: center;">GEZ</p>	<p style="text-align: center;">KARTA ADRESOWA ZABYTKU NIERUCHOMEGO</p>	<p>3. Miejscowość</p> <p>MIĘDZYRZEC PODLASKI</p>
<p>1. Nazwa</p> <p>DOM NR 4, MUROWANY</p>	<p>2. Czas powstania</p> <p>20-lecie międzywojenne,</p>	<p>4. Adres</p> <p>Ul. Piłsudskiego NR 4</p>
<p>8. Fotografia z opisem wskazującym orientację albo mapa z zaznaczonym stanowiskiem archeologicznym</p> 		<p>5. Przynależność administracyjna</p> <ul style="list-style-type: none"> • Województwo lubelskie • Powiat bialski • Gmina Miejska Międzyrzec Podlaski
		<p>6. Formy ochrony</p> <p>UCHWAŁA nr XLI/370/2002 Rady Miejskiej Międzyrzecza Podlaskiego z dn. 30.01. 2002 r. w sprawie uchwalenia mpzp miasta Międzyrzecza Podlaskiego Wpis do ewidencji zabytków</p>
		<p>7. Opracowanie karty (autor, data i podpis)</p> <p>Andrzej Filipiuk, luty 2018,</p>

<p style="text-align: center;">GEZ</p>	<p style="text-align: center;">KARTA ADRESOWA ZABYTKU NIERUCHOMEGO</p>	<p>3. Miejscowość</p> <p>MIĘDZYRZEC PODLASKI</p>
<p>1. Nazwa</p> <p>DOM NR 5, DREWNIANY</p>	<p>2. Czas powstania</p> <p>XIX/XX w.</p>	<p>4. Adres</p> <p>Ul. Piłsudskiego NR 5</p>
<p>8. Fotografia z opisem wskazującym orientację albo mapa z zaznaczonym stanowiskiem archeologicznym</p> 		<p>5. Przynależność administracyjna</p> <ul style="list-style-type: none"> • Województwo lubelskie • Powiat białski • Gmina Miejska Międzyrzec Podlaski
<p>6. Formy ochrony</p> <p>UCHWAŁA nr XLI/370/2002 Rady Miejskiej Międzyrzecza Podlaskiego z dn. 30.01.2002 r. w sprawie uchwalenia mpzp miasta Międzyrzecza Podlaskiego</p> <p>Wpis do ewidencji zabytków</p>		<p>7. Opracowanie karty (autor, data i podpis)</p> <p>Andrzej Filipiuk, luty 2018,</p>

GEZ	KARTA ADRESOWA ZABYTKU NIERUCHOMEGO	3. Miejscowość MIĘDZYRZEC PODLASKI
1. Nazwa DOM NR 8, MUROWANY	2. Czas powstania 1928 r.,	
8. Fotografia z opisem wskazującym orientację albo mapa z zaznaczonym stanowiskiem archeologicznym 		4. Adres Ul. Piłsudskiego NR 8
		5. Przynależność administracyjna <ul style="list-style-type: none"> • Województwo lubelskie • Powiat białski • Gmina Miejska Międzyrzec Podlaski
		6. Formy ochrony UCHWAŁA nr XLI/370/2002 Rady Miejskiej Międzyrzecza Podlaskiego z dn. 30.01.2002 r. w sprawie uchwalenia mpzp miasta Międzyrzecza Podlaskiego Wpis do ewidencji zabytków
		7. Opracowanie karty (autor, data i podpis) Andrzej Filipiuk, luty 2018,

GEZ	KARTA ADRESOWA ZABYTKU NIERUCHOMEGO	3. Miejscowość MIĘDZYRZEC PODLASKI
1. Nazwa BUDYNEK GOSPODARCZY NR 8, MUROWANY	2. Czas powstania Pocz. XX w.	
8. Fotografia z opisem wskazującym orientację albo mapa z zaznaczonym stanowiskiem archeologicznym 		4. Adres Ul. Piłsudskiego GOSPODARCZY NR 8
		5. Przynależność administracyjna <ul style="list-style-type: none"> • Województwo lubelskie • Powiat białski • Gmina Miejscza Międzyrzec Podlaski
		6. Formy ochrony UCHWAŁA nr XLI/370/2002 Rady Miejskiej Międzyrzecza Podlaskiego z dn. 30.01.2002 r. w sprawie uchwalenia mpzp miasta Międzyrzecza Podlaskiego Wpis do ewidencji zabytków
		7. Opracowanie karty (autor, data i podpis) Andrzej Filipiuk, luty 2018,

<p style="text-align: center;">GEZ</p>	<p style="text-align: center;">KARTA ADRESOWA ZABYTKU NIERUCHOMEGO</p>	<p>3. Miejscowość</p> <p>MIĘDZYRZEC PODLASKI</p>
<p>1. Nazwa</p> <p>DOM NR 12, DREWNIANY</p>	<p>2. Czas powstania</p> <p>Pocz. XX w.</p>	
<p>8. Fotografia z opisem wskazującym orientację albo mapa z zaznaczonym stanowiskiem archeologicznym</p> 		<p>4. Adres</p> <p>Ul. Piłsudskiego NR 12</p>
		<p>5. Przynależność administracyjna</p> <ul style="list-style-type: none"> • Województwo lubelskie • Powiat bialski • Gmina Miejska Międzyrzec Podlaski
		<p>6. Formy ochrony</p> <p>UCHWAŁA nr XLI/370/2002 Rady Miejskiej Międzyrzecza Podlaskiego z dn. 30.01. 2002 r. w sprawie uchwalenia mpzp miasta Międzyrzecza Podlaskiego</p> <p>Wpis do ewidencji zabytków</p>
		<p>7. Opracowanie karty (autor, data i podpis)</p> <p>Andrzej Filipiuk, luty 2018,</p>


GEZ	KARTA ADRESOWA ZABYTKU NIERUCHOMEGO	3. Miejscowość MIĘDZYRZEC PODLASKI
1. Nazwa DOM NR 19, DREWNIANY	2. Czas powstania 1932 r.,	
8. Fotografia z opisem wskazującym orientację albo mapa z zaznaczonym stanowiskiem archeologicznym 		4. Adres Ul. Piłsudskiego NR 19
		5. Przynależność administracyjna <ul style="list-style-type: none"> • Województwo lubelskie • Powiat białski • Gmina Miejska Międzyrzec Podlaski
		6. Formy ochrony UCHWAŁA nr XLI/370/2002 Rady Miejskiej Międzyrzecza Podlaskiego z dn. 30.01. 2002 r. w sprawie uchwalenia mpzp miasta Międzyrzecza Podlaskiego Wpis do ewidencji zabytków
		7. Opracowanie karty (autor, data i podpis) Andrzej Filipiuk, luty 2018,


GEZ	KARTA ADRESOWA ZABYTKU NIERUCHOMEGO	3. Miejscowość MIĘDZYRZEC PODLASKI
1. Nazwa DOM NR 21/23, DREWNIANY	2. Czas powstania Pocz. XX w.	
8. Fotografia z opisem wskazującym orientację albo mapa z zaznaczonym stanowiskiem archeologicznym 		4. Adres Ul. Piłsudskiego NR 21/23
		5. Przynależność administracyjna <ul style="list-style-type: none"> • Województwo lubelskie • Powiat białski • Gmina Miejska Międzyrzec Podlaski
		6. Formy ochrony UCHWAŁA nr XLI/370/2002 Rady Miejskiej Międzyrzecza Podlaskiego z dn. 30.01.2002 r. w sprawie uchwalenia mpzp miasta Międzyrzecza Podlaskiego Wpis do ewidencji zabytków
		7. Opracowanie karty (autor, data i podpis) Andrzej Filipiuk, luty 2018,

GEZ	KARTA ADRESOWA ZABYTKU NIERUCHOMEGO	3. Miejscowość MIĘDZYRZEC PODLASKI
1. Nazwa DOM NR 27, MUROWANY	2. Czas powstania 1909 r.,	4. Adres Ul. Piłsudskiego NR 27
8. Fotografia z opisem wskazującym orientację albo mapa z zaznaczonym stanowiskiem archeologicznym		5. Przynależność administracyjna <ul style="list-style-type: none"> • Województwo lubelskie • Powiat białski • Gmina Miejska Międzyrzec Podlaski
		6. Formy ochrony UCHWAŁA nr XLI/370/2002 Rady Miejskiej Międzyrzecza Podlaskiego z dn. 30.01.2002 r. w sprawie uchwalenia mpzp miasta Międzyrzecza Podlaskiego Wpis do ewidencji zabytków
		7. Opracowanie karty (autor, data i podpis) Andrzej Filipiuk, luty 2018,

<p style="text-align: center;">GEZ</p>	<p style="text-align: center;">KARTA ADRESOWA ZABYTKU NIERUCHOMEGO</p>	<p>3. Miejscowość</p> <p>MIĘDZYRZEC PODLASKI</p>
<p>1. Nazwa</p> <p>DOM NR 29/31, MUROWANY</p>	<p>2. Czas powstania</p> <p>Pocz. XX w.</p>	
<p>8. Fotografia z opisem wskazującym orientację albo mapa z zaznaczonym stanowiskiem archeologicznym</p> 		<p>4. Adres</p> <p>Ul. Piłsudskiego 29/31</p> <p>5. Przynależność administracyjna</p> <ul style="list-style-type: none"> • Województwo <p>lubelskie</p> <ul style="list-style-type: none"> • Powiat <p>białski</p> <ul style="list-style-type: none"> • Gmina <p>Miejska Międzyrzec Podlaski</p> <p>6. Formy ochrony</p> <p>UCHWAŁA nr XLI/370/2002 Rady Miejskiej Międzyrzecza Podlaskiego z dn. 30.01.2002 r. w sprawie uchwalenia mpzp miasta Międzyrzecza Podlaskiego</p> <p>Wpis do ewidencji zabytków</p> <p>7. Opracowanie karty (autor, data i podpis)</p> <p>Andrzej Filipiuk, luty 2018,</p>

GEZ	KARTA ADRESOWA ZABYTKU NIERUCHOMEGO	3. Miejscowość MIĘDZYRZEC PODLASKI
1. Nazwa DOM NR 30/32, DREWNIANY	2. Czas powstania Pocz. XX w.	
8. Fotografia z opisem wskazującym orientację albo mapa z zaznaczonym stanowiskiem archeologicznym 		4. Adres Ul. Piłsudskiego 30/32
		5. Przynależność administracyjna <ul style="list-style-type: none"> • Województwo lubelskie • Powiat białski • Gmina Miejska Międzyrzec Podlaski
		6. Formy ochrony UCHWAŁA nr XLI/370/2002 Rady Miejskiej Międzyrzecza Podlaskiego z dn. 30.01. 2002 r. w sprawie uchwalenia mpzp miasta Międzyrzecza Podlaskiego Wpis do ewidencji zabytków
		7. Opracowanie karty (autor, data i podpis) Andrzej Filipiuk, luty 2018,

GEZ	KARTA ADRESOWA ZABYTKU NIERUCHOMEGO	3. Miejscowość MIĘDZYRZEC PODLASKI
1. Nazwa DOM NR 44, DREWNIANY	2. Czas powstania Pocz. XX w.	
8. Fotografia z opisem wskazującym orientację albo mapa z zaznaczonym stanowiskiem archeologicznym 		4. Adres Ul. Piłsudskiego NR 44
		5. Przynależność administracyjna <ul style="list-style-type: none"> • Województwo lubelskie • Powiat białski • Gmina Miejscza Międzyrzec Podlaski
		6. Formy ochrony UCHWAŁA nr XLI/370/2002 Rady Miejskiej Międzyrzecza Podlaskiego z dn. 30.01.2002 r. w sprawie uchwalenia mpzp miasta Międzyrzecza Podlaskiego Wpis do ewidencji zabytków
		7. Opracowanie karty (autor, data i podpis) Andrzej Filipiuk, luty 2018,


<p style="text-align: center;">GEZ</p>	<p style="text-align: center;">KARTA ADRESOWA ZABYTKU NIERUCHOMEGO</p>	<p>3. Miejscowość</p> <p>MIĘDZYRZEC PODLASKI</p>
<p>1. Nazwa</p> <p>DOM NR 45/47, MUROWANY</p>	<p>2. Czas powstania</p> <p>Pocz. XX w.</p>	
<p>8. Fotografia z opisem wskazującym orientację albo mapa z zaznaczonym stanowiskiem archeologicznym</p> 		<p>4. Adres</p> <p>Ul. Piłsudskiego NR 45/47</p>
		<p>5. Przynależność administracyjna</p> <ul style="list-style-type: none"> • Województwo <p>lubelskie</p> <ul style="list-style-type: none"> • Powiat <p>białski</p> <ul style="list-style-type: none"> • Gmina <p>Miejska Międzyrzec Podlaski</p>
		<p>6. Formy ochrony</p> <p>UCHWAŁA nr XLI/370/2002 Rady Miejskiej Międzyrzecza Podlaskiego z dn. 30.01.2002 r. w sprawie uchwalenia mpzp miasta Międzyrzecza Podlaskiego</p> <p>Wpis do ewidencji zabytków</p>
		<p>7. Opracowanie karty (autor, data i podpis)</p> <p>Andrzej Filipiuk, luty 2018,</p>

GEZ	KARTA ADRESOWA ZABYTKU NIERUCHOMEGO	3. Miejscowość MIĘDZYRZEC PODLASKI
1. Nazwa DOM NR 51, MUROWANY	2. Czas powstania k. XIX w.	
8. Fotografia z opisem wskazującym orientację albo mapa z zaznaczonym stanowiskiem archeologicznym 		4. Adres Ul. Piłsudskiego NR 51
		5. Przynależność administracyjna <ul style="list-style-type: none"> • Województwo lubelskie • Powiat bialski • Gmina Miejska Międzyrzec Podlaski
		6. Formy ochrony UCHWAŁA nr XLI/370/2002 Rady Miejskiej Międzyrzecza Podlaskiego z dn. 30.01.2002 r. w sprawie uchwalenia mpzp miasta Międzyrzecza Podlaskiego Wpis do ewidencji zabytków
		7. Opracowanie karty (autor, data i podpis) Andrzej Filipiuk, luty 2018,

GEZ	KARTA ADRESOWA ZABYTKU NIERUCHOMEGO	3. Miejscowość MIĘDZYRZEC PODLASKI
1. Nazwa DOM NR 53, DREWNIANY	2. Czas powstania Pocz. XX w.	
8. Fotografia z opisem wskazującym orientację albo mapa z zaznaczonym stanowiskiem archeologicznym		4. Adres Ul. Piłsudskiego NR 53
		5. Przynależność administracyjna <ul style="list-style-type: none"> • Województwo lubelskie • Powiat białski • Gmina Miejska Międzyrzec Podlaski
		6. Formy ochrony UCHWAŁA nr XLI/370/2002 Rady Miejskiej Międzyrzecza Podlaskiego z dn. 30.01.2002 r. w sprawie uchwalenia mpzp miasta Międzyrzecza Podlaskiego Wpis do ewidencji zabytków
		7. Opracowanie karty (autor, data i podpis) Andrzej Filipiuk, luty 2018,

GEZ	KARTA ADRESOWA ZABYTKU NIERUCHOMEGO	<p>3. Miejscowość</p> <p>MIĘDZYRZEC PODLASKI</p>
<p>1. Nazwa</p> <p>DOM NR 59, DREWNIANY</p>	<p>2. Czas powstania</p> <p>Pocz. XX w.</p>	<p>4. Adres</p> <p>Ul. Piłsudskiego NR 59</p>
<p>8. Fotografia z opisem wskazującym orientację albo mapa z zaznaczonym stanowiskiem archeologicznym</p> 		<p>5. Przynależność administracyjna</p> <ul style="list-style-type: none"> • Województwo lubelskie • Powiat białski • Gmina Miejska Międzyrzec Podlaski
		<p>6. Formy ochrony</p> <p>UCHWAŁA nr XLI/370/2002 Rady Miejskiej Międzyrzecza Podlaskiego z dn. 30.01. 2002 r. w sprawie uchwalenia mpzp miasta Międzyrzecza Podlaskiego Wpis do ewidencji zabytków</p>
		<p>7. Opracowanie karty (autor, data i podpis)</p> <p>Andrzej Filipiuk, luty 2018,</p>


GEZ	KARTA ADRESOWA ZABYTKU NIERUCHOMEGO	3. Miejscowość MIĘDZYRZEC PODLASKI
1. Nazwa DOM NR 60, MUROWANY	2. Czas powstania 1937r.,	
8. Fotografia z opisem wskazującym orientację albo mapa z zaznaczonym stanowiskiem archeologicznym 		4. Adres Ul. Piłsudskiego NR 60
		5. Przynależność administracyjna <ul style="list-style-type: none"> • Województwo lubelskie • Powiat białski • Gmina Miejska Międzyrzec Podlaski
		6. Formy ochrony UCHWAŁA nr XLI/370/2002 Rady Miejskiej Międzyrzecza Podlaskiego z dn. 30.01.2002 r. w sprawie uchwalenia mpzp miasta Międzyrzecza Podlaskiego Wpis do ewidencji zabytków
		7. Opracowanie karty (autor, data i podpis) Andrzej Filipiuk, luty 2018,

GEZ	KARTA ADRESOWA ZABYTKU NIERUCHOMEGO	3. Miejscowość MIĘDZYRZEC PODLASKI
1. Nazwa DOM NR 63, DREWNIANY	2. Czas powstania Pocz. XX w.	
8. Fotografia z opisem wskazującym orientację albo mapa z zaznaczonym stanowiskiem archeologicznym 		4. Adres Ul. Piłsudskiego NR 63
		5. Przynależność administracyjna <ul style="list-style-type: none"> • Województwo lubelskie • Powiat białski • Gmina Miejscza Międzyrzec Podlaski
		6. Formy ochrony UCHWAŁA nr XLI/370/2002 Rady Miejskiej Międzyrzecza Podlaskiego z dn. 30.01.2002 r. w sprawie uchwalenia mpzp miasta Międzyrzecza Podlaskiego Wpis do ewidencji zabytków
		7. Opracowanie karty (autor, data i podpis) Andrzej Filipiuk, luty 2018,

GEZ	KARTA ADRESOWA ZABYTKU NIERUCHOMEGO	3. Miejscowość MIĘDZYRZEC PODLASKI
1. Nazwa DOM NR 64, MUROWANY	2. Czas powstania Pocz. XX w.	
8. Fotografia z opisem wskazującym orientację albo mapa z zaznaczonym stanowiskiem archeologicznym 		4. Adres Ul. Piłsudskiego NR 64
		5. Przynależność administracyjna <ul style="list-style-type: none"> • Województwo lubelskie • Powiat białski • Gmina Miejska Międzyrzec Podlaski
		6. Formy ochrony UCHWAŁA nr XLI/370/2002 Rady Miejskiej Międzyrzecza Podlaskiego z dn. 30.01.2002 r. w sprawie uchwalenia mpzp miasta Międzyrzecza Podlaskiego Wpis do ewidencji zabytków
		7. Opracowanie karty (autor, data i podpis) Andrzej Filipiuk, luty 2018,

GEZ	KARTA ADRESOWA ZABYTKU NIERUCHOMEGO	3. Miejscowość MIĘDZYRZEC PODLASKI
1. Nazwa DOM NR 65, DREWNIANY	2. Czas powstania Pocz. XX w.	
8. Fotografia z opisem wskazującym orientację albo mapa z zaznaczonym stanowiskiem archeologicznym		4. Adres Ul. Piłsudskiego NR 65
		5. Przynależność administracyjna <ul style="list-style-type: none"> • Województwo lubelskie • Powiat białski • Gmina Miejska Międzyrzec Podlaski
		6. Formy ochrony UCHWAŁA nr XLI/370/2002 Rady Miejskiej Międzyrzecza Podlaskiego z dn. 30.01.2002 r. w sprawie uchwalenia mpzp miasta Międzyrzecza Podlaskiego Wpis do ewidencji zabytków
		7. Opracowanie karty (autor, data i podpis) Andrzej Filipiuk, luty 2018,


GEZ	KARTA ADRESOWA ZABYTKU NIERUCHOMEGO	3. Miejscowość MIĘDZYRZEC PODLASKI
1. Nazwa DOM NR 66, MUROWANY	2. Czas powstania Pocz. XX w.	
8. Fotografia z opisem wskazującym orientację albo mapa z zaznaczonym stanowiskiem archeologicznym 		4. Adres Ul. Piłsudskiego NR 66
		5. Przynależność administracyjna <ul style="list-style-type: none"> • Województwo lubelskie • Powiat białski • Gmina Miejscza Międzyrzec Podlaski
		6. Formy ochrony UCHWAŁA nr XLI/370/2002 Rady Miejskiej Międzyrzecza Podlaskiego z dn. 30.01.2002 r. w sprawie uchwalenia mpzp miasta Międzyrzecza Podlaskiego Wpis do ewidencji zabytków
		7. Opracowanie karty (autor, data i podpis) Andrzej Filipiuk, luty 2018,

GEZ	KARTA ADRESOWA ZABYTKU NIERUCHOMEGO	3. Miejscowość MIĘDZYRZEC PODLASKI
1. Nazwa DOM NR 69, DREWNIANY	2. Czas powstania Pocz. XX w.	
8. Fotografia z opisem wskazującym orientację albo mapa z zaznaczonym stanowiskiem archeologicznym 		4. Adres Ul. Piłsudskiego NR 69
		5. Przynależność administracyjna <ul style="list-style-type: none"> • Województwo lubelskie • Powiat białski • Gmina Miejska Międzyrzec Podlaski
		6. Formy ochrony UCHWAŁA nr XLI/370/2002 Rady Miejskiej Międzyrzecza Podlaskiego z dn. 30.01.2002 r. w sprawie uchwalenia mpzp miasta Międzyrzecza Podlaskiego Wpis do ewidencji zabytków
		7. Opracowanie karty (autor, data i podpis) Andrzej Filipiuk, luty 2018,

GEZ	KARTA ADRESOWA ZABYTKU NIERUCHOMEGO	3. Miejscowość MIĘDZYRZEC PODLASKI
1. Nazwa DOM NR 75/77, DREWNIANY	2. Czas powstania Pocz. XX w.	
8. Fotografia z opisem wskazującym orientację albo mapa z zaznaczonym stanowiskiem archeologicznym 		4. Adres Ul. Piłsudskiego 75/77
		5. Przynależność administracyjna <ul style="list-style-type: none"> • Województwo lubelskie • Powiat białski • Gmina Miejska Międzyrzec Podlaski
		6. Formy ochrony UCHWAŁA nr XLI/370/2002 Rady Miejskiej Międzyrzecza Podlaskiego z dn. 30.01.2002 r. w sprawie uchwalenia mpzp miasta Międzyrzecza Podlaskiego Wpis do ewidencji zabytków
		7. Opracowanie karty (autor, data i podpis) Andrzej Filipiuk, luty 2018,


<p style="text-align: center;">GEZ</p>	<p style="text-align: center;">KARTA ADRESOWA ZABYTKU NIERUCHOMEGO</p>	<p>3. Miejscowość</p> <p>MIĘDZYRZEC PODLASKI</p>
<p>1. Nazwa</p> <p>DOM NR 76, MUROWANY</p>	<p>2. Czas powstania</p> <p>Pocz. XX w.</p>	<p>4. Adres</p> <p>Ul. Piłsudskiego NR 76</p>
<p>8. Fotografia z opisem wskazującym orientację albo mapa z zaznaczonym stanowiskiem archeologicznym</p> 		<p>5. Przynależność administracyjna</p> <ul style="list-style-type: none"> • Województwo <p>lubelskie</p> <ul style="list-style-type: none"> • Powiat <p>białski</p> <ul style="list-style-type: none"> • Gmina <p>Miejska Międzyrzec Podlaski</p>
<p>6. Formy ochrony</p> <p>UCHWAŁA nr XLI/370/2002 Rady Miejskiej Międzyrzecza Podlaskiego z dn. 30.01.2002 r. w sprawie uchwalenia mpzp miasta Międzyrzecza Podlaskiego</p> <p>Wpis do ewidencji zabytków</p>		<p>7. Opracowanie karty (autor, data i podpis)</p> <p>Andrzej Filipiuk, luty 2018,</p>

GEZ	KARTA ADRESOWA ZABYTKU NIERUCHOMEGO	3. Miejscowość MIĘDZYRZEC PODLASKI
1. Nazwa DOM NR 79, DREWNIANY	2. Czas powstania k. XIX w.	
8. Fotografia z opisem wskazującym orientację albo mapa z zaznaczonym stanowiskiem archeologicznym 		4. Adres Ul. Piłsudskiego NR 79
		5. Przynależność administracyjna <ul style="list-style-type: none"> • Województwo lubelskie • Powiat białski • Gmina Miejscą Międzyrzec Podlaski
		6. Formy ochrony UCHWAŁA nr XLI/370/2002 Rady Miejskiej Międzyrzec Podlaskiego z dn. 30.01.2002 r. w sprawie uchwalenia mpzp miasta Międzyrzec Podlaskiego Wpis do ewidencji zabytków
		7. Opracowanie karty (autor, data i podpis) Andrzej Filipiuk, luty 2018,

GEZ	KARTA ADRESOWA ZABYTKU NIERUCHOMEGO	3. Miejscowość MIĘDZYRZEC PODLASKI
1. Nazwa DOM NR 81, DREWNIANY	2. Czas powstania 1860 r.,	
8. Fotografia z opisem wskazującym orientację albo mapa z zaznaczonym stanowiskiem archeologicznym 		4. Adres Ul. Piłsudskiego NR 81
		5. Przynależność administracyjna <ul style="list-style-type: none"> • Województwo lubelskie • Powiat białski • Gmina Miejscza Międzyrzec Podlaski
		6. Formy ochrony UCHWAŁA nr XLI/370/2002 Rady Miejskiej Międzyrzecza Podlaskiego z dn. 30.01.2002 r. w sprawie uchwalenia mpzp miasta Międzyrzecza Podlaskiego Wpis do ewidencji zabytków
		7. Opracowanie karty (autor, data i podpis) Andrzej Filipiuk, luty 2018,

<p style="text-align: center;">GEZ</p>	<p style="text-align: center;">KARTA ADRESOWA ZABYTKU NIERUCHOMEGO</p>	<p>3. Miejscowość</p> <p>MIĘDZYRZEC PODLASKI</p>
<p>1. Nazwa</p> <p>DOM NR 86, DREWNIANY</p>	<p>2. Czas powstania</p> <p>2 poł. XIX w.</p>	
<p>8. Fotografia z opisem wskazującym orientację albo mapa z zaznaczonym stanowiskiem archeologicznym</p> 		<p>4. Adres</p> <p>Ul. Piłsudskiego NR 86</p>
		<p>5. Przynależność administracyjna</p> <ul style="list-style-type: none"> • Województwo <p>lubelskie</p> <ul style="list-style-type: none"> • Powiat <p>białski</p> <ul style="list-style-type: none"> • Gmina <p>Miejscowość Międzyrzec Podlaski</p>
		<p>6. Formy ochrony</p> <p>UCHWAŁA nr XLI/370/2002 Rady Miejskiej Międzyrzecza Podlaskiego z dn. 30.01.2002 r. w sprawie uchwalenia mpzp miasta Międzyrzecza Podlaskiego</p> <p>Wpis do ewidencji zabytków</p>
		<p>7. Opracowanie karty (autor, data i podpis)</p> <p>Andrzej Filipiuk, luty 2018,</p>

GEZ	KARTA ADRESOWA ZABYTKU NIERUCHOMEGO	3. Miejscowość MIĘDZYRZEC PODLASKI
1. Nazwa DOM NR 93, DREWNIANY	2. Czas powstania 2 poł. XIX w.	
8. Fotografia z opisem wskazującym orientację albo mapa z zaznaczonym stanowiskiem archeologicznym 		4. Adres Ul. Piłsudskiego NR 93
		5. Przynależność administracyjna <ul style="list-style-type: none"> • Województwo lubelskie • Powiat bialski • Gmina Miejska Międzyrzec Podlaski
		6. Formy ochrony UCHWAŁA nr XLI/370/2002 Rady Miejskiej Międzyrzecza Podlaskiego z dn. 30.01.2002 r. w sprawie uchwalenia mpzp miasta Międzyrzecza Podlaskiego Wpis do ewidencji zabytków
		7. Opracowanie karty (autor, data i podpis) Andrzej Filipiuk, luty 2018,

GEZ	KARTA ADRESOWA ZABYTKU NIERUCHOMEGO	3. Miejscowość MIĘDZYRZEC PODLASKI
1. Nazwa DOM NR 97, DREWNIANY	2. Czas powstania k. XIX w.	
8. Fotografia z opisem wskazującym orientację albo mapa z zaznaczonym stanowiskiem archeologicznym 		4. Adres Ul. Piłsudskiego NR 97
		5. Przynależność administracyjna <ul style="list-style-type: none"> • Województwo lubelskie • Powiat białski • Gmina Miejscą Międzyrzec Podlaski
		6. Formy ochrony UCHWAŁA nr XLI/370/2002 Rady Miejskiej Międzyrzec Podlaskiego z dn. 30.01.2002 r. w sprawie uchwalenia mpzp miasta Międzyrzec Podlaskiego Wpis do ewidencji zabytków
		7. Opracowanie karty (autor, data i podpis) Andrzej Filipiuk, luty 2018,

<p style="text-align: center;">GEZ</p>	<p style="text-align: center;">KARTA ADRESOWA ZABYTKU NIERUCHOMEGO</p>	<p>3. Miejscowość</p> <p>MIĘDZYRZEC PODLASKI</p>
<p>1. Nazwa</p> <p>DOM NR 102, DREWNIANY</p>	<p>2. Czas powstania</p> <p>1920 r.,</p>	
<p>8. Fotografia z opisem wskazującym orientację albo mapa z zaznaczonym stanowiskiem archeologicznym</p> 		<p>4. Adres</p> <p>Ul. Piłsudskiego NR 102</p> <p>5. Przynależność administracyjna</p> <ul style="list-style-type: none"> • Województwo <p>lubelskie</p> <ul style="list-style-type: none"> • Powiat <p>białski</p> <ul style="list-style-type: none"> • Gmina <p>Miejscowość Międzyrzec Podlaski</p> <p>6. Formy ochrony</p> <p>UCHWAŁA nr XLI/370/2002 Rady Miejskiej Międzyrzecza Podlaskiego z dn. 30.01.2002 r. w sprawie uchwalenia mpzp miasta Międzyrzecza Podlaskiego</p> <p>Wpis do ewidencji zabytków</p> <p>7. Opracowanie karty (autor, data i podpis)</p> <p>Andrzej Filipiuk, luty 2018,</p>

GEZ	KARTA ADRESOWA ZABYTKU NIERUCHOMEGO	<p>3. Miejscowość</p> <p>MIĘDZYRZEC PODLASKI</p>
<p>1. Nazwa</p> <p>DOM NR 104, DREWNIANY</p>	<p>2. Czas powstania</p> <p>Pocz. XX w.</p>	<p>4. Adres</p> <p>Ul. Piłsudskiego NR 104</p>
<p>8. Fotografia z opisem wskazującym orientację albo mapa z zaznaczonym stanowiskiem archeologicznym</p> 		<p>5. Przynależność administracyjna</p> <ul style="list-style-type: none"> • Województwo <p>lubelskie</p> <ul style="list-style-type: none"> • Powiat <p>białski</p> <ul style="list-style-type: none"> • Gmina <p>Miejscowość Międzyrzec Podlaski</p>
		<p>6. Formy ochrony</p> <p>UCHWAŁA nr XLI/370/2002 Rady Miejskiej Międzyrzecza Podlaskiego z dn. 30.01.2002 r. w sprawie uchwalenia mpzp miasta Międzyrzecza Podlaskiego</p> <p>Wpis do ewidencji zabytków</p>
		<p>7. Opracowanie karty (autor, data i podpis)</p> <p>Andrzej Filipiuk, luty 2018,</p>

GEZ	KARTA ADRESOWA ZABYTKU NIERUCHOMEGO	<p>3. Miejscowość</p> <p>MIĘDZYRZEC PODLASKI</p>
<p>1. Nazwa</p> <p>DOM NR 112, DREWNIANY</p>	<p>2. Czas powstania</p> <p>Pocz. XX w.</p>	<p>4. Adres</p> <p>Ul. Piłsudskiego NR 112</p>
<p>8. Fotografia z opisem wskazującym orientację albo mapa z zaznaczonym stanowiskiem archeologicznym</p> 		<p>5. Przynależność administracyjna</p> <ul style="list-style-type: none"> • Województwo <p>lubelskie</p> <ul style="list-style-type: none"> • Powiat <p>białski</p> <ul style="list-style-type: none"> • Gmina <p>Miejska Międzyrzec Podlaski</p>
		<p>6. Formy ochrony</p> <p>UCHWAŁA nr XLI/370/2002 Rady Miejskiej Międzyrzecza Podlaskiego z dn. 30.01. 2002 r. w sprawie uchwalenia mpzp miasta Międzyrzecza Podlaskiego</p> <p>Wpis do ewidencji zabytków</p>
		<p>7. Opracowanie karty (autor, data i podpis)</p> <p>Andrzej Filipiuk, luty 2018,</p>

<p style="text-align: center;">GEZ</p>	<p style="text-align: center;">KARTA ADRESOWA ZABYTKU NIERUCHOMEGO</p>	<p>3. Miejscowość</p> <p>MIĘDZYRZEC PODLASKI</p>
<p>1. Nazwa</p> <p>DOM NR 114, DREWNIANY</p>	<p>2. Czas powstania</p> <p>I. 20-te XX w.</p>	
<p>8. Fotografia z opisem wskazującym orientację albo mapa z zaznaczonym stanowiskiem archeologicznym</p> 		<p>4. Adres</p> <p>Ul. Piłsudskiego NR 114</p>
		<p>5. Przynależność administracyjna</p> <ul style="list-style-type: none"> • Województwo <p>lubelskie</p> <ul style="list-style-type: none"> • Powiat <p>białski</p> <ul style="list-style-type: none"> • Gmina <p>Miejscowość Międzyrzec Podlaski</p>
		<p>6. Formy ochrony</p> <p>UCHWAŁA nr XLI/370/2002 Rady Miejskiej Międzyrzecza Podlaskiego z dn. 30.01.2002 r. w sprawie uchwalenia mpzp miasta Międzyrzecza Podlaskiego</p> <p>Wpis do ewidencji zabytków</p>
		<p>7. Opracowanie karty (autor, data i podpis)</p> <p>Andrzej Filipiuk, luty 2018,</p>


<p style="text-align: center;">GEZ</p>	<p style="text-align: center;">KARTA ADRESOWA ZABYTKU NIERUCHOMEGO</p>	<p>3. Miejscowość</p> <p>MIĘDZYRZEC PODLASKI</p>
<p>1. Nazwa</p> <p>DOM NR 117, DREWNIANY</p>	<p>2. Czas powstania</p> <p>1939r.,</p>	
<p>8. Fotografia z opisem wskazującym orientację albo mapa z zaznaczonym stanowiskiem archeologicznym</p> 		<p>4. Adres</p> <p>Ul. Piłsudskiego NR 117</p> <p>5. Przynależność administracyjna</p> <ul style="list-style-type: none"> • Województwo <p>lubelskie</p> <ul style="list-style-type: none"> • Powiat <p>białski</p> <ul style="list-style-type: none"> • Gmina <p>Miejska Międzyrzec Podlaski</p> <p>6. Formy ochrony</p> <p>UCHWAŁA nr XLI/370/2002 Rady Miejskiej Międzyrzecza Podlaskiego z dn. 30.01.2002 r. w sprawie uchwalenia mpzp miasta Międzyrzecza Podlaskiego</p> <p>Wpis do ewidencji zabytków</p> <p>7. Opracowanie karty (autor, data i podpis)</p> <p>Andrzej Filipiuk, luty 2018,</p>

GEZ	KARTA ADRESOWA ZABYTKU NIERUCHOMEGO	3. Miejscowość MIĘDZYRZEC PODLASKI
1. Nazwa DOM NR 133, DREWNIANY	2. Czas powstania 1924r.,	
8. Fotografia z opisem wskazującym orientację albo mapa z zaznaczonym stanowiskiem archeologicznym 		4. Adres Ul. Piłsudskiego NR 133
		5. Przynależność administracyjna <ul style="list-style-type: none"> • Województwo lubelskie • Powiat białski • Gmina Miejscza Międzyrzec Podlaski
		6. Formy ochrony UCHWAŁA nr XLI/370/2002 Rady Miejskiej Międzyrzecza Podlaskiego z dn. 30.01.2002 r. w sprawie uchwalenia mpzp miasta Międzyrzecza Podlaskiego Wpis do ewidencji zabytków
		7. Opracowanie karty (autor, data i podpis) Andrzej Filipiuk, luty 2018,

<p style="text-align: center;">GEZ</p>	<p style="text-align: center;">KARTA ADRESOWA ZABYTKU NIERUCHOMEGO</p>	<p>3. Miejscowość</p> <p>MIĘDZYRZEC PODLASKI</p>
<p>1. Nazwa</p> <p>DOM NR 137, DREWNIANY</p>	<p>2. Czas powstania</p> <p>1920r.,</p>	
<p>8. Fotografia z opisem wskazującym orientację albo mapa z zaznaczonym stanowiskiem archeologicznym</p> 		<p>4. Adres</p> <p>Ul. Piłsudskiego NR 137</p>
		<p>5. Przynależność administracyjna</p> <ul style="list-style-type: none"> • Województwo lubelskie • Powiat białski • Gmina Miejska Międzyrzec Podlaski
		<p>6. Formy ochrony</p> <p>UCHWAŁA nr XLI/370/2002 Rady Miejskiej Międzyrzecza Podlaskiego z dn. 30.01.2002 r. w sprawie uchwalenia mpzp miasta Międzyrzecza Podlaskiego</p> <p>Wpis do ewidencji zabytków</p>
		<p>7. Opracowanie karty (autor, data i podpis)</p> <p>Andrzej Filipiuk, luty 2018,</p>


GEZ	KARTA ADRESOWA ZABYTKU NIERUCHOMEGO	3. Miejscowość MIĘDZYRZEC PODLASKI
1. Nazwa DOM NR 140, DREWNIANY	2. Czas powstania Pocz. XX w.	
8. Fotografia z opisem wskazującym orientację albo mapa z zaznaczonym stanowiskiem archeologicznym 		4. Adres Ul. Piłsudskiego NR 140
		5. Przynależność administracyjna <ul style="list-style-type: none"> • Województwo lubelskie • Powiat białski • Gmina Miejska Międzyrzec Podlaski
		6. Formy ochrony UCHWAŁA nr XLI/370/2002 Rady Miejskiej Międzyrzecza Podlaskiego z dn. 30.01.2002 r. w sprawie uchwalenia mpzp miasta Międzyrzecza Podlaskiego Wpis do ewidencji zabytków
		7. Opracowanie karty (autor, data i podpis) Andrzej Filipiuk, luty 2018,

GEZ	KARTA ADRESOWA ZABYTKU NIERUCHOMEGO	3. Miejscowość MIĘDZYRZEC PODLASKI
1. Nazwa DOM NR 141, DREWNIANY	2. Czas powstania 1920 r.,	
8. Fotografia z opisem wskazującym orientację albo mapa z zaznaczonym stanowiskiem archeologicznym 		4. Adres Ul. Piłsudskiego NR 141
		5. Przynależność administracyjna <ul style="list-style-type: none"> • Województwo lubelskie • Powiat białski • Gmina Miejscza Międzyrzec Podlaski
		6. Formy ochrony UCHWAŁA nr XLI/370/2002 Rady Miejskiej Międzyrzecza Podlaskiego z dn. 30.01.2002 r. w sprawie uchwalenia mpzp miasta Międzyrzecza Podlaskiego Wpis do ewidencji zabytków
		7. Opracowanie karty (autor, data i podpis) Andrzej Filipiuk, luty 2018,

GEZ	KARTA ADRESOWA ZABYTKU NIERUCHOMEGO	3. Miejscowość MIĘDZYRZEC PODLASKI
1. Nazwa DOM NR 145, DREWNIANY	2. Czas powstania 1892	4. Adres Ul. Piłsudskiego NR 145
8. Fotografia z opisem wskazującym orientację albo mapa z zaznaczonym stanowiskiem archeologicznym 		5. Przynależność administracyjna <ul style="list-style-type: none"> • Województwo lubelskie • Powiat bialski • Gmina Miejska Międzyrzec Podlaski
		6. Formy ochrony UCHWAŁA nr XLI/370/2002 Rady Miejskiej Międzyrzecza Podlaskiego z dn. 30.01. 2002 r. w sprawie uchwalenia mpzp miasta Międzyrzecza Podlaskiego Wpis do ewidencji zabytków
		7. Opracowanie karty (autor, data i podpis) Andrzej Filipiuk, luty 2018,

GEZ	KARTA ADRESOWA ZABYTKU NIERUCHOMEGO	3. Miejscowość MIĘDZYRZEC PODLASKI
1. Nazwa DOM NR 150, DREWNIANY	2. Czas powstania 1910 r.,	
8. Fotografia z opisem wskazującym orientację albo mapa z zaznaczonym stanowiskiem archeologicznym 		4. Adres Ul. Piłsudskiego NR 150
		5. Przynależność administracyjna <ul style="list-style-type: none"> • Województwo lubelskie • Powiat białski • Gmina Miejscza Międzyrzec Podlaski
		6. Formy ochrony UCHWAŁA nr XLI/370/2002 Rady Miejskiej Międzyrzecza Podlaskiego z dn. 30.01. 2002 r. w sprawie uchwalenia mpzp miasta Międzyrzecza Podlaskiego Wpis do ewidencji zabytków
		7. Opracowanie karty (autor, data i podpis) Andrzej Filipiuk, luty 2018,


GEZ	KARTA ADRESOWA ZABYTKU NIERUCHOMEGO	3. Miejscowość MIĘDZYRZEC PODLASKI
1. Nazwa DOM NR 151, MUROWANY	2. Czas powstania k. XIX w.	
8. Fotografia z opisem wskazującym orientację albo mapa z zaznaczonym stanowiskiem archeologicznym 		4. Adres Ul. Piłsudskiego NR 151
		5. Przynależność administracyjna <ul style="list-style-type: none"> • Województwo lubelskie • Powiat białski • Gmina Miejscza Międzyrzec Podlaski
		6. Formy ochrony UCHWAŁA nr XLI/370/2002 Rady Miejskiej Międzyrzecza Podlaskiego z dn. 30.01.2002 r. w sprawie uchwalenia mpzp miasta Międzyrzecza Podlaskiego Wpis do ewidencji zabytków
		7. Opracowanie karty (autor, data i podpis) Andrzej Filipiuk, luty 2018,


GEZ	KARTA ADRESOWA ZABYTKU NIERUCHOMEGO	<p>3. Miejscowość</p> <p>MIĘDZYRZEC PODLASKI</p>
<p>1. Nazwa</p> <p>DOM NR 157, DREWNIANY</p>	<p>2. Czas powstania</p> <p>Pocz. XX w.</p>	<p>4. Adres</p> <p>Ul. Piłsudskiego NR 157</p>
<p>8. Fotografia z opisem wskazującym orientację albo mapa z zaznaczonym stanowiskiem archeologicznym</p> 		<p>5. Przynależność administracyjna</p> <ul style="list-style-type: none"> • Województwo <p>lubelskie</p> <ul style="list-style-type: none"> • Powiat <p>białski</p> <ul style="list-style-type: none"> • Gmina <p>Miejscowość Międzyrzec Podlaski</p>
<p>6. Formy ochrony</p> <p>UCHWAŁA nr XLI/370/2002 Rady Miejskiej Międzyrzecza Podlaskiego z dn. 30.01.2002 r. w sprawie uchwalenia mpzp miasta Międzyrzecza Podlaskiego</p> <p>Wpis do ewidencji zabytków</p>		<p>7. Opracowanie karty (autor, data i podpis)</p> <p>Andrzej Filipiuk, luty 2018,</p>

GEZ	KARTA ADRESOWA ZABYTKU NIERUCHOMEGO	3. Miejscowość MIĘDZYRZEC PODLASKI
1. Nazwa DOM NR 158, DREWNIANY	2. Czas powstania 1915 r.,	
8. Fotografia z opisem wskazującym orientację albo mapa z zaznaczonym stanowiskiem archeologicznym 		4. Adres Ul. Piłsudskiego NR 158
		5. Przynależność administracyjna <ul style="list-style-type: none"> • Województwo lubelskie • Powiat białski • Gmina Miejska Międzyrzec Podlaski
		6. Formy ochrony UCHWAŁA nr XLI/370/2002 Rady Miejskiej Międzyrzecza Podlaskiego z dn. 30.01.2002 r. w sprawie uchwalenia mpzp miasta Międzyrzecza Podlaskiego Wpis do ewidencji zabytków
		7. Opracowanie karty (autor, data i podpis) Andrzej Filipiuk, luty 2018,

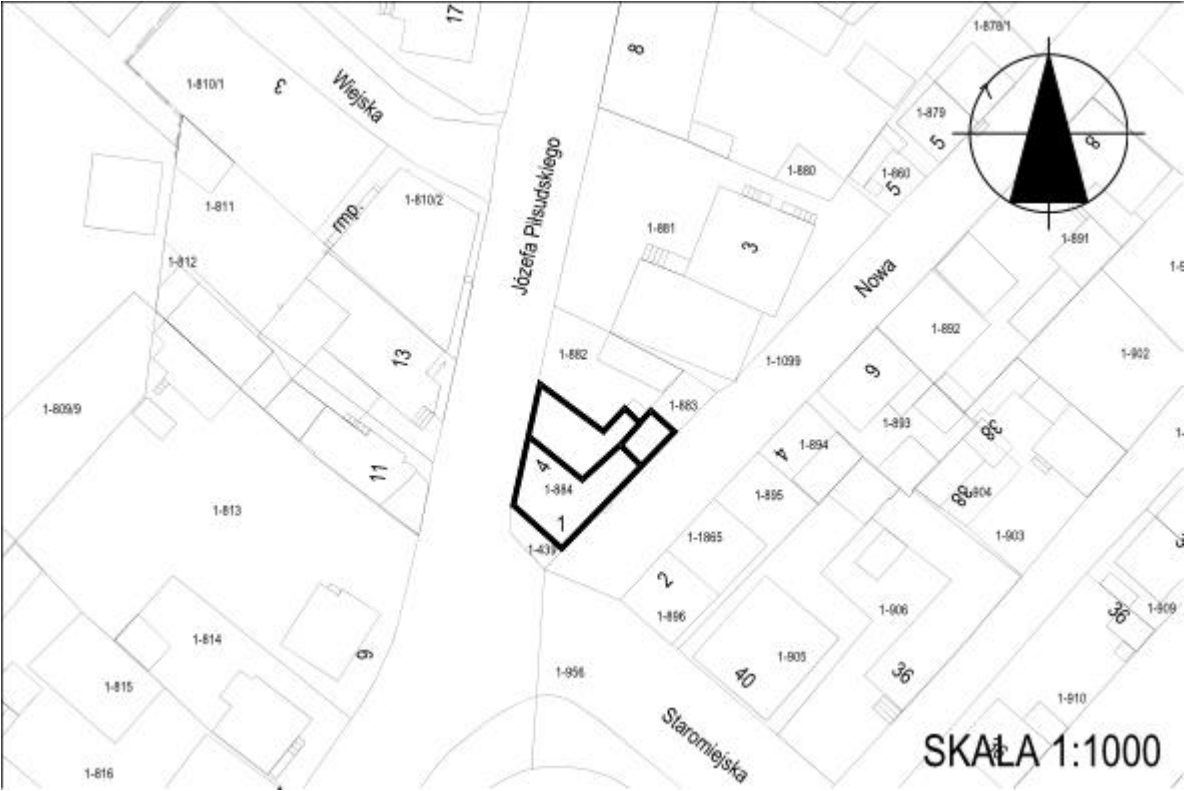
GEZ	KARTA ADRESOWA ZABYTKU NIERUCHOMEGO	3. Miejscowość MIĘDZYRZEC PODLASKI
1. Nazwa DOM NR 163, MUROWANY	2. Czas powstania ok. 1895 r.,	
8. Fotografia z opisem wskazującym orientację albo mapa z zaznaczonym stanowiskiem archeologicznym 		4. Adres Ul. Piłsudskiego NR 163
		5. Przynależność administracyjna <ul style="list-style-type: none"> • Województwo lubelskie • Powiat białski • Gmina Miejska Międzyrzec Podlaski
		6. Formy ochrony UCHWAŁA nr XLI/370/2002 Rady Miejskiej Międzyrzecza Podlaskiego z dn. 30.01.2002 r. w sprawie uchwalenia mpzp miasta Międzyrzecza Podlaskiego Wpis do ewidencji zabytków
		7. Opracowanie karty (autor, data i podpis) Andrzej Filipiuk, luty 2018,

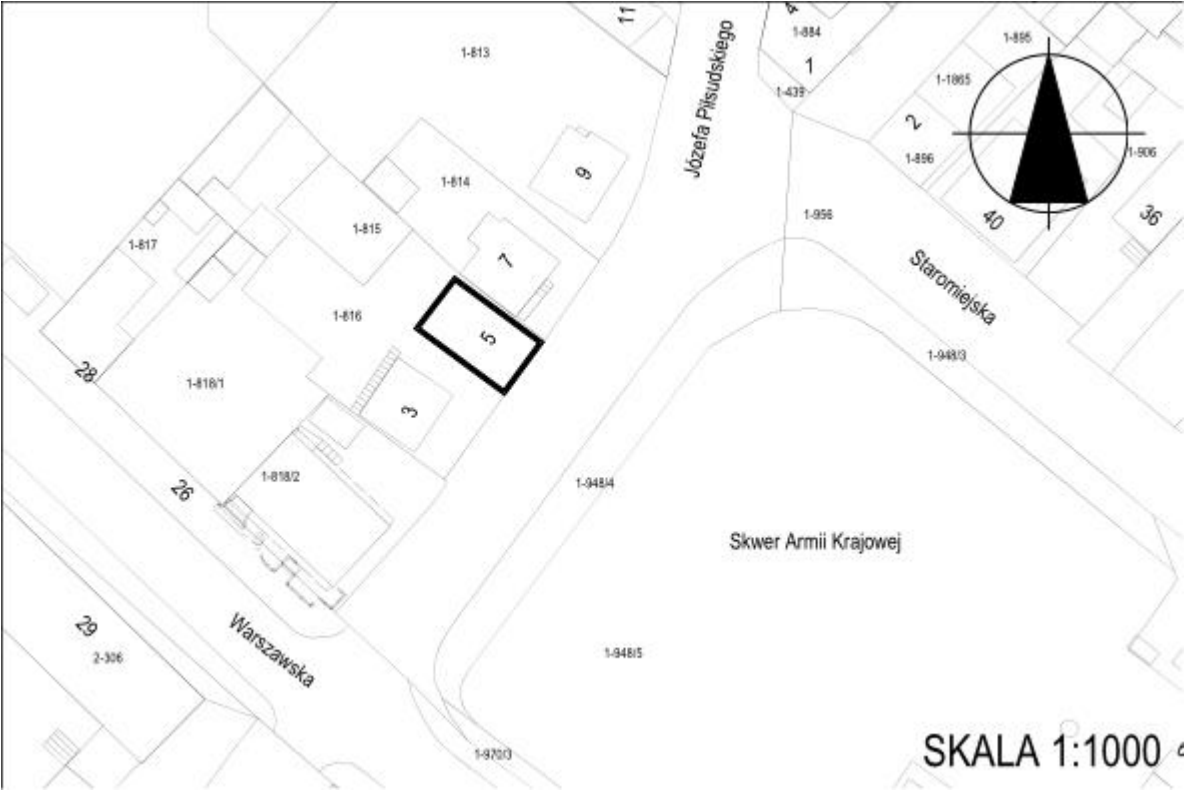
GEZ	KARTA ADRESOWA ZABYTKU NIERUCHOMEGO	3. Miejscowość MIĘDZYRZEC PODLASKI
1. Nazwa DOM NR 164, DREWNIANY	2. Czas powstania ok.1917r.,	
8. Fotografia z opisem wskazującym orientację albo mapa z zaznaczonym stanowiskiem archeologicznym 		4. Adres Ul. Piłsudskiego NR 164
		5. Przynależność administracyjna <ul style="list-style-type: none"> • Województwo lubelskie • Powiat białski • Gmina Miejska Międzyrzec Podlaski
		6. Formy ochrony UCHWAŁA nr XLI/370/2002 Rady Miejskiej Międzyrzecza Podlaskiego z dn. 30.01.2002 r. w sprawie uchwalenia mpzp miasta Międzyrzecza Podlaskiego Wpis do ewidencji zabytków
		7. Opracowanie karty (autor, data i podpis) Andrzej Filipiuk, luty 2018,

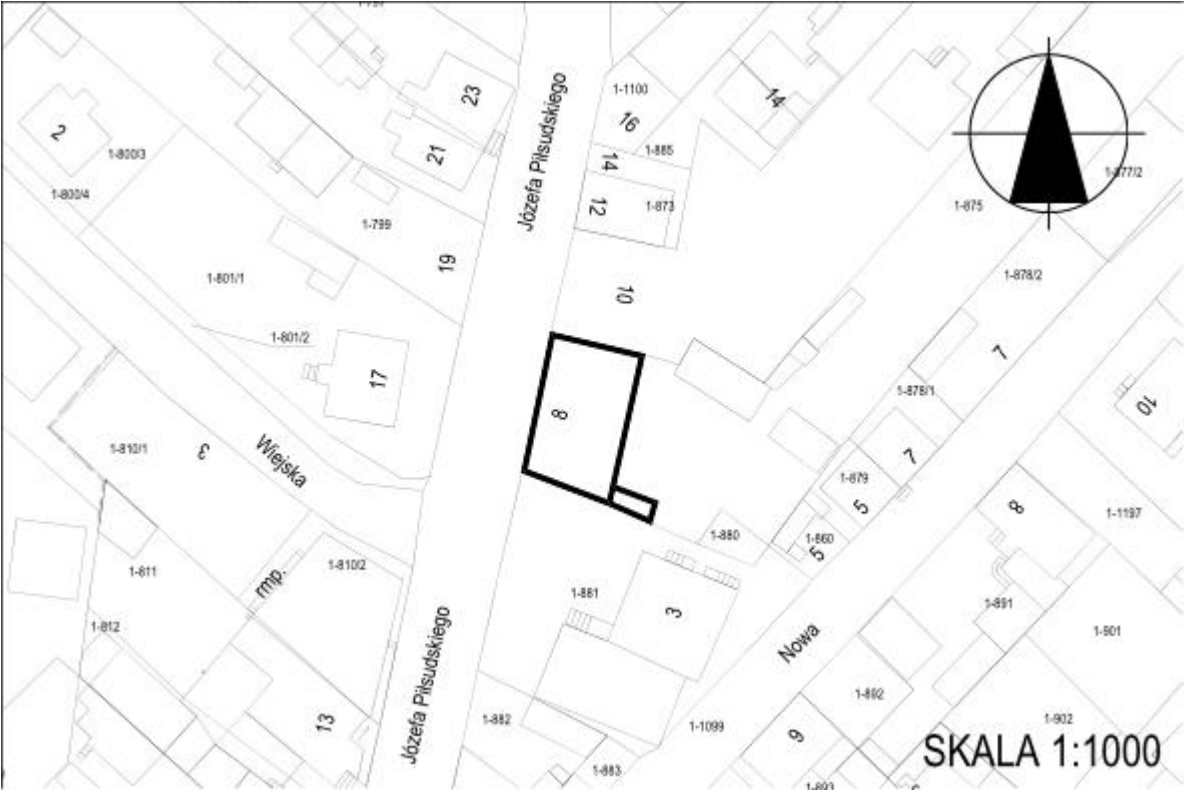
GEZ	KARTA ADRESOWA ZABYTKU NIERUCHOMEGO	3. Miejscowość MIĘDZYRZEC PODLASKI
1. Nazwa DOM NR 165, DREWNIANY	2. Czas powstania Pocz. XX w.	
8. Fotografia z opisem wskazującym orientację albo mapa z zaznaczonym stanowiskiem archeologicznym 		4. Adres Ul. Piłsudskiego NR 165
		5. Przynależność administracyjna <ul style="list-style-type: none"> • Województwo lubelskie • Powiat białski • Gmina Miejscą Międzyrzec Podlaski
		6. Formy ochrony UCHWAŁA nr XLI/370/2002 Rady Miejskiej Międzyrzec Podlaskiego z dn. 30.01.2002 r. w sprawie uchwalenia mpzp miasta Międzyrzec Podlaskiego Wpis do ewidencji zabytków
		7. Opracowanie karty (autor, data i podpis) Andrzej Filipiuk, luty 2018,

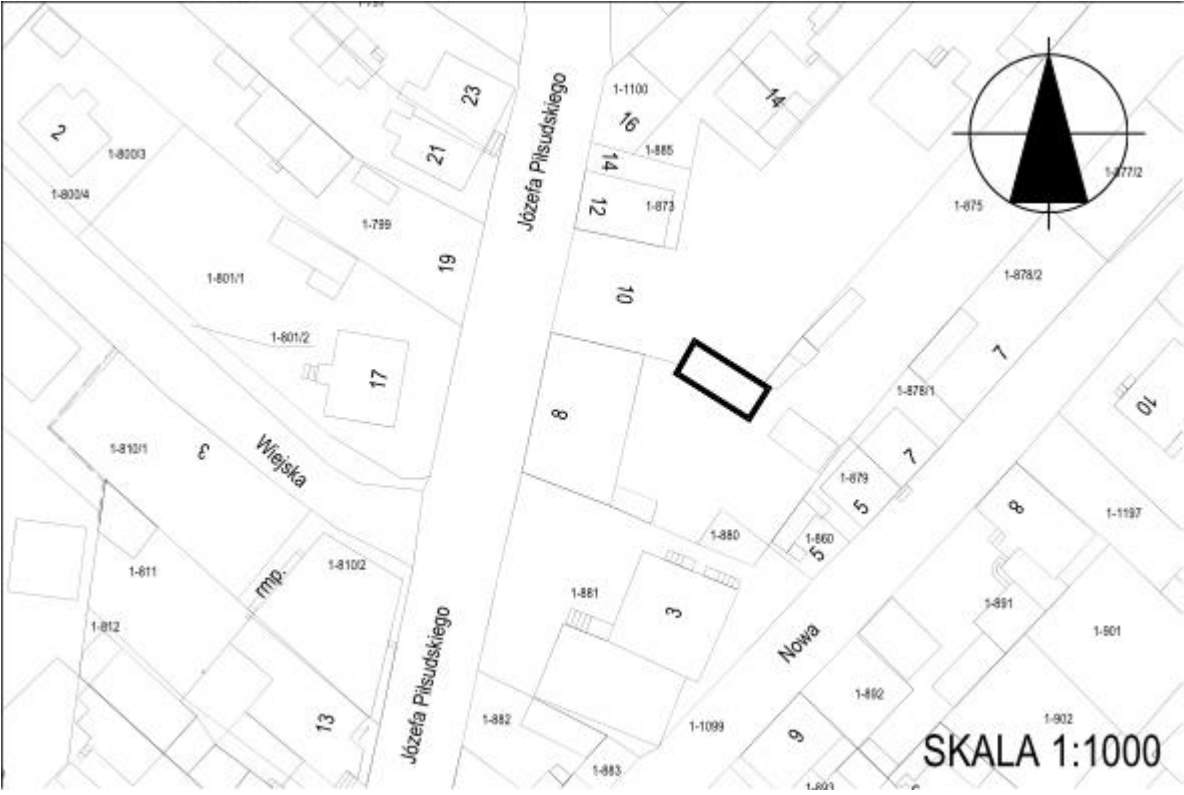
<p style="text-align: center;">GEZ</p>	<p style="text-align: center;">KARTA ADRESOWA ZABYTKU NIERUCHOMEGO</p>	<p>3. Miejscowość</p> <p>MIĘDZYRZEC PODLASKI</p>
<p>1. Nazwa</p> <p>DOM NR 174, MUROWANY</p>	<p>2. Czas powstania</p> <p>Pocz. XX w.</p>	
<p>8. Fotografia z opisem wskazującym orientację albo mapa z zaznaczonym stanowiskiem archeologicznym</p> 		<p>4. Adres</p> <p>Ul. Piłsudskiego NR 174</p>
		<p>5. Przynależność administracyjna</p> <ul style="list-style-type: none"> • Województwo <p>lubelskie</p> <ul style="list-style-type: none"> • Powiat <p>białski</p> <ul style="list-style-type: none"> • Gmina <p>Miejscowość Międzyrzec Podlaski</p>
		<p>6. Formy ochrony</p> <p>UCHWAŁA nr XLI/370/2002 Rady Miejskiej Międzyrzecza Podlaskiego z dn. 30.01.2002 r. w sprawie uchwalenia mpzp miasta Międzyrzecza Podlaskiego</p> <p>Wpis do ewidencji zabytków</p>
		<p>7. Opracowanie karty (autor, data i podpis)</p> <p>Andrzej Filipiuk, luty 2018,</p>

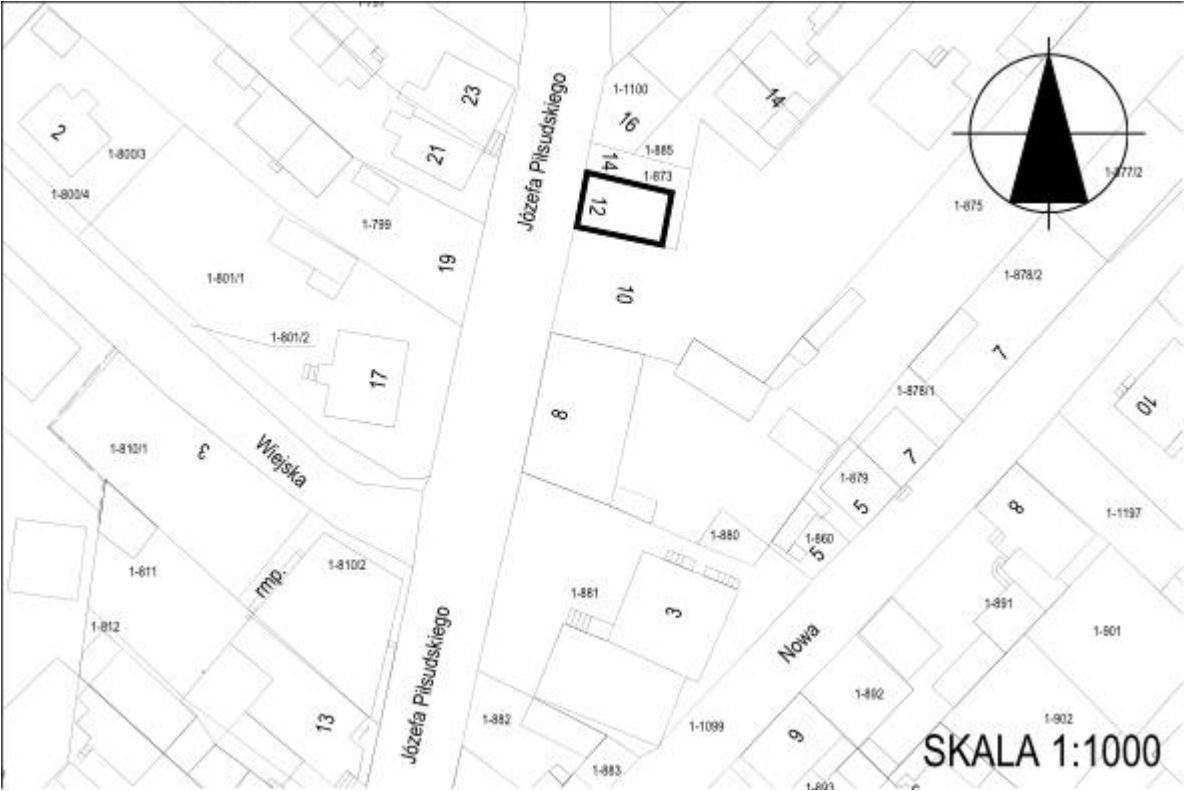
GEZ	KARTA ADRESOWA ZABYTKU NIERUCHOMEGO	<p>3. Miejscowość</p> <p>MIĘDZYRZEC PODLASKI</p>
<p>1. Nazwa</p> <p>DOM NR 176, DREWNIANY</p>	<p>2. Czas powstania</p> <p>Pocz. XX w.</p>	<p>4. Adres</p> <p>Ul. Piłsudskiego NR 176</p>
<p>8. Fotografia z opisem wskazującym orientację albo mapa z zaznaczonym stanowiskiem archeologicznym</p> 		<p>5. Przynależność administracyjna</p> <ul style="list-style-type: none"> • Województwo <p>lubelskie</p> <ul style="list-style-type: none"> • Powiat <p>białski</p> <ul style="list-style-type: none"> • Gmina <p>Miejska Międzyrzec Podlaski</p>
		<p>6. Formy ochrony</p> <p>UCHWAŁA nr XLI/370/2002 Rady Miejskiej Międzyrzecza Podlaskiego z dn. 30.01. 2002 r. w sprawie uchwalenia mpzp miasta Międzyrzecza Podlaskiego</p> <p>Wpis do ewidencji zabytków</p>
		<p>7. Opracowanie karty (autor, data i podpis)</p> <p>Andrzej Filipiuk, luty 2018,</p>

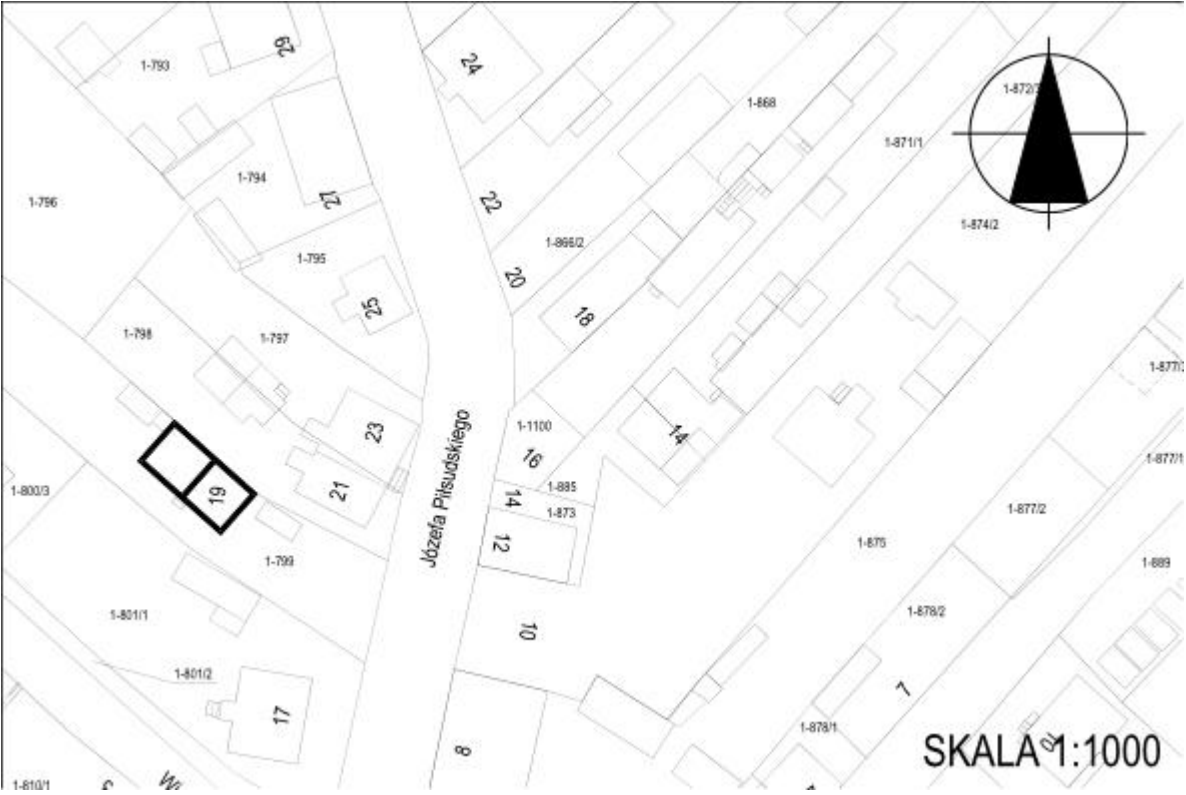
<p style="text-align: center;">GEZ</p>	<p style="text-align: center;">KARTA ADRESOWA ZABYTKU NIERUCHOMEGO</p>	<p>3. Miejscowość</p> <p>MIĘDZYRZEC PODLASKI</p>
<p>1. Nazwa</p> <p>DOM NR 4, MUROWANY</p>	<p>2. Czas powstania</p> <p>20-lecie międzywojenne,</p>	<p>4. Adres</p> <p>Ul. Piłsudskiego NR 4</p>
<p>8. Fotografia z opisem wskazującym orientację albo mapa z zaznaczonym stanowiskiem archeologicznym</p> 		<p>5. Przynależność administracyjna</p> <ul style="list-style-type: none"> • Województwo lubelskie • Powiat bialski • Gmina Miejska Międzyrzec Podlaski
		<p>6. Formy ochrony</p> <p>UCHWAŁA nr XLI/370/2002 Rady Miejskiej Międzyrzec Podlaskiego z dn. 30.01.2002 r. w sprawie uchwalenia mpzp miasta Międzyrzec Podlaskiego</p> <p>Wpis do ewidencji zabytków</p> <p>7. Opracowanie karty (autor, data i podpis)</p> <p>Andrzej Filipiuk, luty 2018,</p>

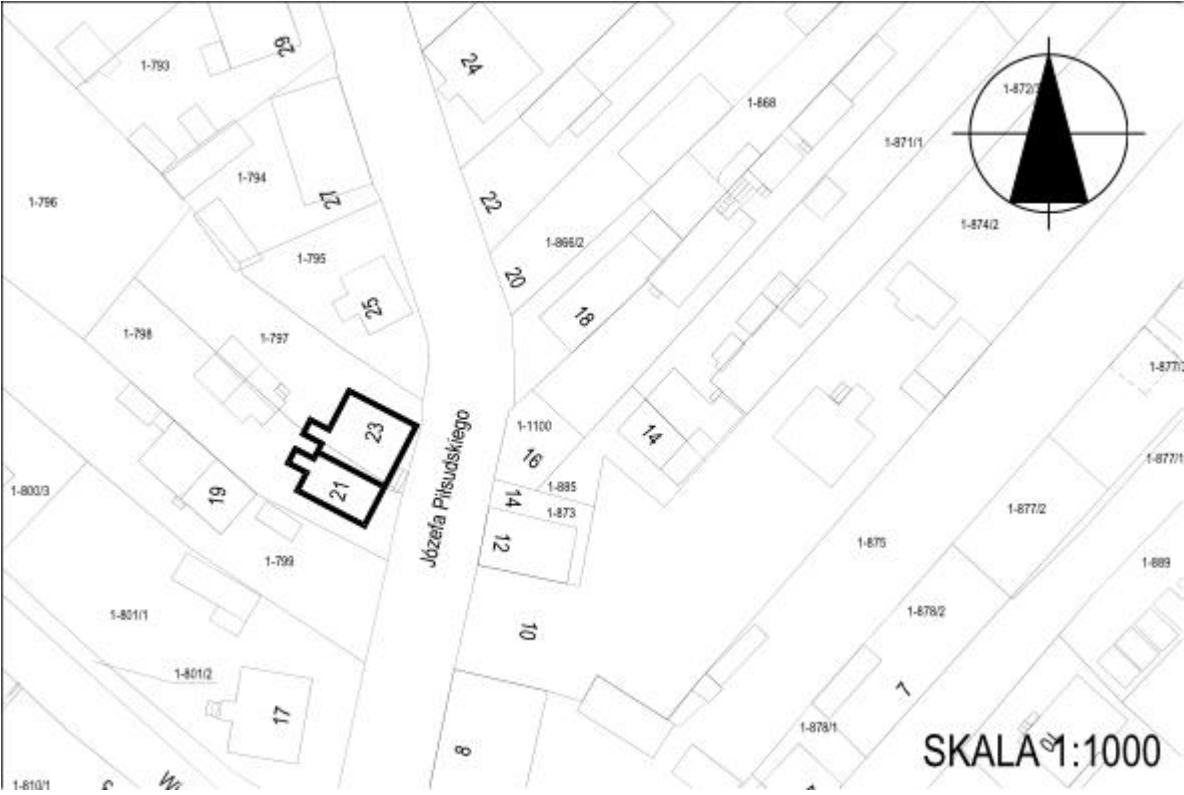
GEZ	KARTA ADRESOWA ZABYTKU NIERUCHOMEGO	3. Miejscowość MIĘDZYRZEC PODLASKI
1. Nazwa DOM NR 5, DREWNIANY	2. Czas powstania XIX/XX w.	
8. Fotografia z opisem wskazującym orientację albo mapa z zaznaczonym stanowiskiem archeologicznym 		4. Adres Ul. Piłsudskiego NR 5
		5. Przynależność administracyjna <ul style="list-style-type: none"> • Województwo lubelskie • Powiat białski • Gmina Miejska Międzyrzec Podlaski
		6. Formy ochrony UCHWAŁA nr XLI/370/2002 Rady Miejskiej Międzyrzecza Podlaskiego z dn. 30.01.2002 r. w sprawie uchwalenia mpzp miasta Międzyrzecza Podlaskiego Wpis do ewidencji zabytków
		7. Opracowanie karty (autor, data i podpis) Andrzej Filipiuk, luty 2018,

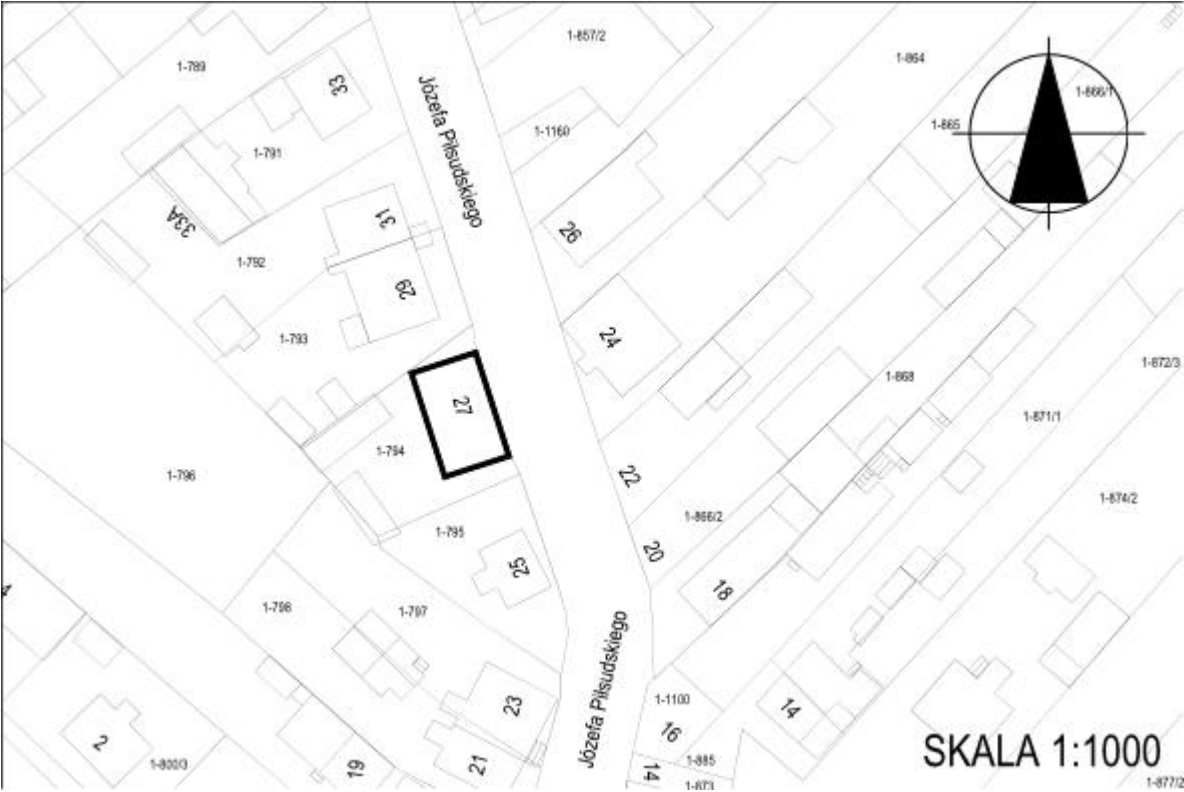
<p style="text-align: center;">GEZ</p>	<p style="text-align: center;">KARTA ADRESOWA ZABYTKU NIERUCHOMEGO</p>	<p>3. Miejscowość</p> <p>MIĘDZYRZEC PODLASKI</p>
<p>1. Nazwa</p> <p>DOM NR 8, MUROWANY</p>	<p>2. Czas powstania</p> <p>1928 r.,</p>	<p>4. Adres</p> <p>Ul. Piłsudskiego NR 8</p>
<p>8. Fotografia z opisem wskazującym orientację albo mapa z zaznaczonym stanowiskiem archeologicznym</p> 		<p>5. Przynależność administracyjna</p> <ul style="list-style-type: none"> • Województwo <p>lubelskie</p> <ul style="list-style-type: none"> • Powiat <p>białski</p> <ul style="list-style-type: none"> • Gmina <p>Miejska Międzyrzec Podlaski</p>
		<p>6. Formy ochrony</p> <p>UCHWAŁA nr XLI/370/2002 Rady Miejskiej Międzyrzecza Podlaskiego z dn. 30.01.2002 r. w sprawie uchwalenia mpzp miasta Międzyrzecza Podlaskiego</p> <p>Wpis do ewidencji zabytków</p> <p>7. Opracowanie karty (autor, data i podpis)</p> <p>Andrzej Filipiuk, luty 2018,</p>

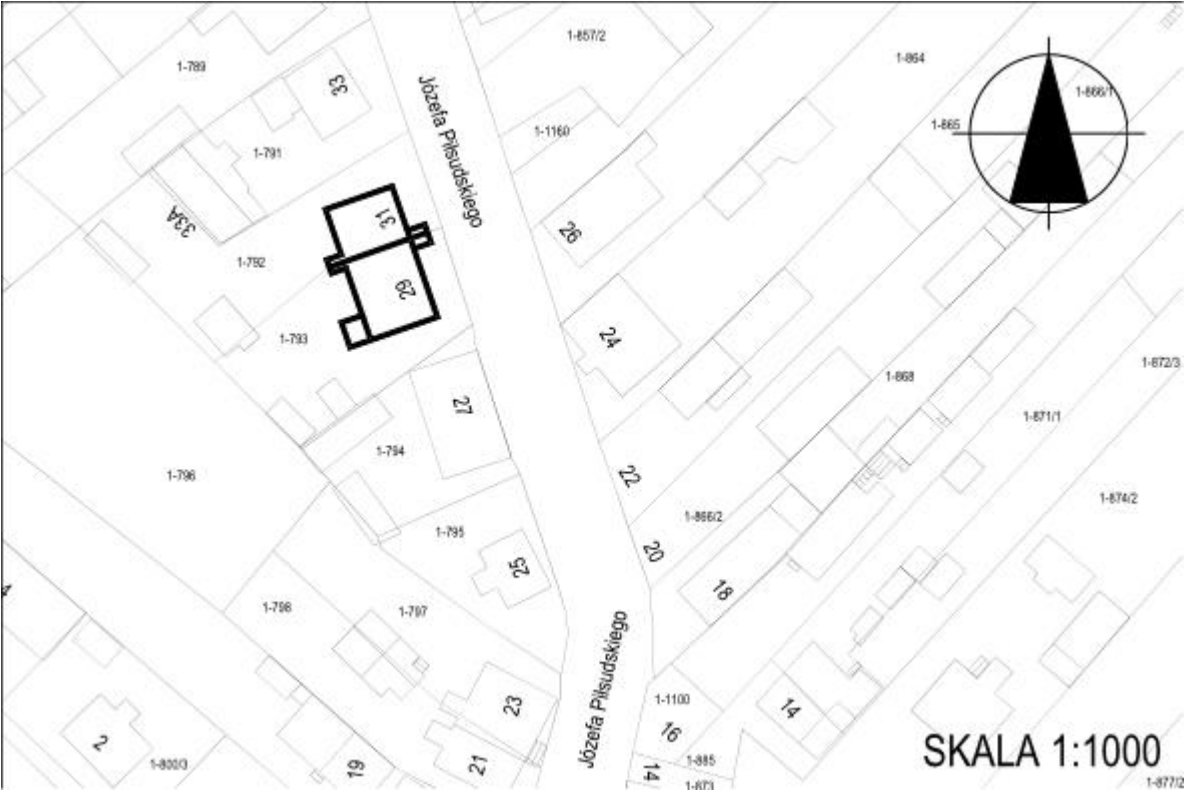
<p style="text-align: center;">GEZ</p>	<p style="text-align: center;">KARTA ADRESOWA ZABYTKU NIERUCHOMEGO</p>	<p>3. Miejscowość</p> <p>MIĘDZYRZEC PODLASKI</p>
<p>1. Nazwa</p> <p>BUDYNEK GOSPODARCZY NR 8, MUROWANY</p>	<p>2. Czas powstania</p> <p>Pocz. XX w.</p>	<p>4. Adres</p> <p>Ul. Piłsudskiego GOSPODARCZY NR 8</p>
<p>8. Fotografia z opisem wskazującym orientację albo mapa z zaznaczonym stanowiskiem archeologicznym</p> 		<p>5. Przynależność administracyjna</p> <ul style="list-style-type: none"> • Województwo lubelskie • Powiat białski • Gmina Miejska Międzyrzec Podlaski
<p>6. Formy ochrony</p> <p>UCHWAŁA nr XLI/370/2002 Rady Miejskiej Międzyrzecza Podlaskiego z dn. 30.01. 2002 r. w sprawie uchwalenia mpzp miasta Międzyrzecza Podlaskiego Wpis do ewidencji zabytków</p>		<p>7. Opracowanie karty (autor, data i podpis)</p> <p>Andrzej Filipiuk, luty 2018,</p>

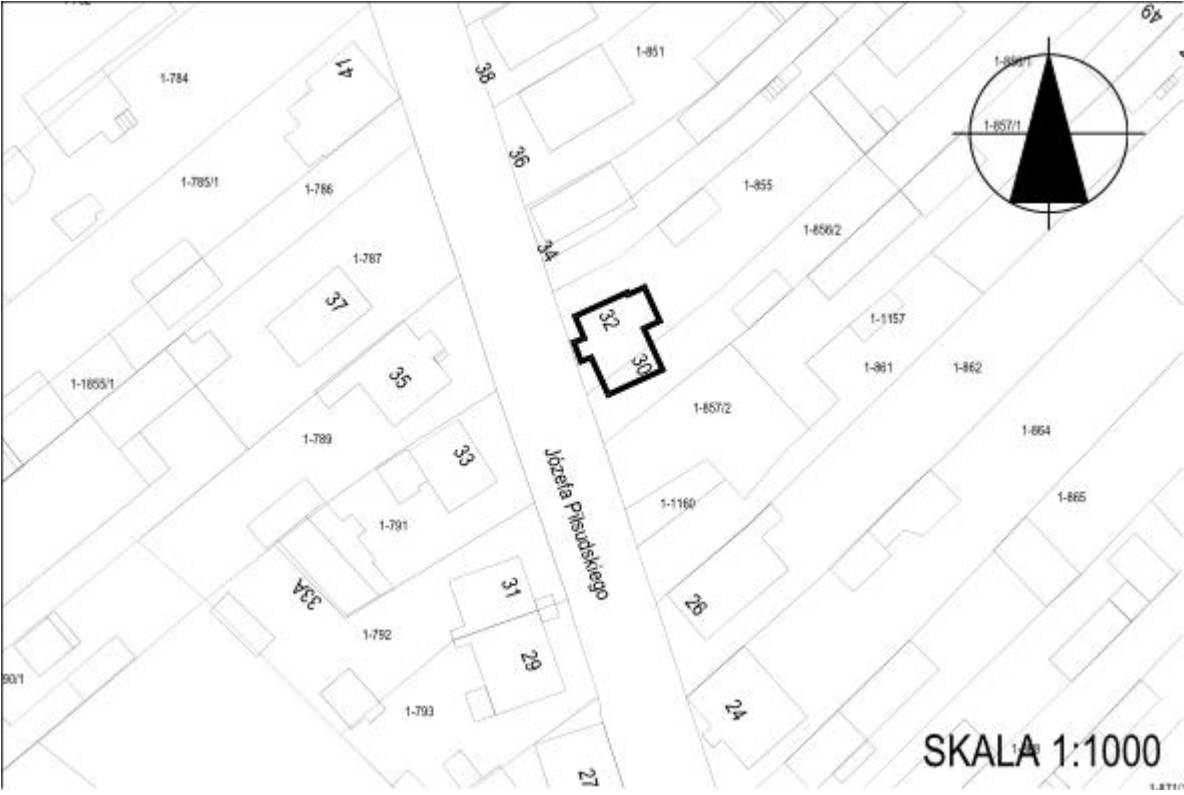
<p style="text-align: center;">GEZ</p>	<p style="text-align: center;">KARTA ADRESOWA ZABYTKU NIERUCHOMEGO</p>	<p>3. Miejscowość</p> <p>MIĘDZYRZEC PODLASKI</p>
<p>1. Nazwa</p> <p>DOM NR 12, DREWNIANY</p>	<p>2. Czas powstania</p> <p>Pocz. XX w.</p>	<p>4. Adres</p> <p>Ul. Piłsudskiego NR 12</p>
<p>8. Fotografia z opisem wskazującym orientację albo mapa z zaznaczonym stanowiskiem archeologicznym</p> 		<p>5. Przynależność administracyjna</p> <ul style="list-style-type: none"> • Województwo lubelskie • Powiat bialski • Gmina Miejska Międzyrzec Podlaski
		<p>6. Formy ochrony</p> <p>UCHWAŁA nr XLI/370/2002 Rady Miejskiej Międzyrzecza Podlaskiego z dn. 30.01.2002 r. w sprawie uchwalenia mpzp miasta Międzyrzecza Podlaskiego</p> <p>Wpis do ewidencji zabytków</p> <p>7. Opracowanie karty (autor, data i podpis)</p> <p>Andrzej Filipiuk, luty 2018,</p>

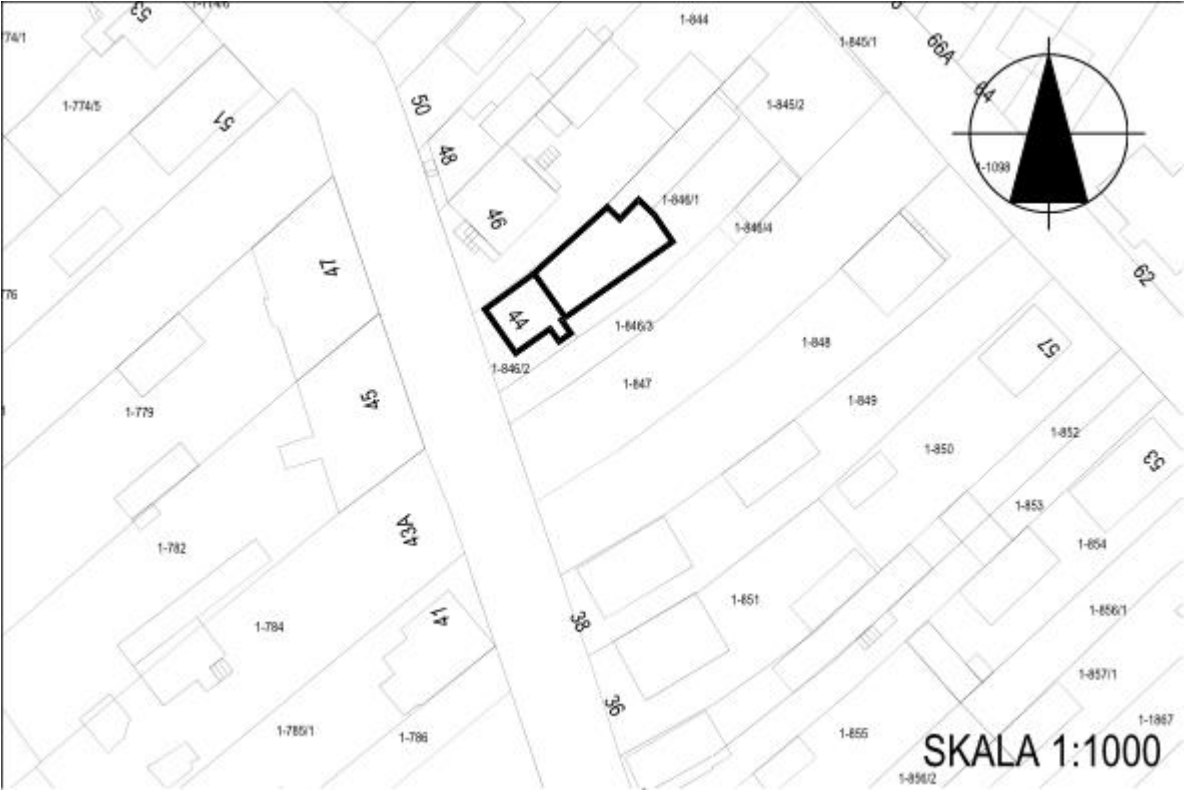
<p style="text-align: center;">GEZ</p>	<p style="text-align: center;">KARTA ADRESOWA ZABYTKU NIERUCHOMEGO</p>	<p>3. Miejscowość</p> <p>MIĘDZYRZEC PODLASKI</p>
<p>1. Nazwa</p> <p>DOM NR 19, DREWNIANY</p>	<p>2. Czas powstania</p> <p>1932 r.,</p>	<p>4. Adres</p> <p>Ul. Piłsudskiego NR 19</p>
<p>8. Fotografia z opisem wskazującym orientację albo mapa z zaznaczonym stanowiskiem archeologicznym</p> 		<p>5. Przynależność administracyjna</p> <ul style="list-style-type: none"> • Województwo lubelskie • Powiat bialski • Gmina Miejska Międzyrzec Podlaski
<p>6. Formy ochrony</p> <p>UCHWAŁA nr XLI/370/2002 Rady Miejskiej Międzyrzecza Podlaskiego z dn. 30.01. 2002 r. w sprawie uchwalenia mpzp miasta Międzyrzecza Podlaskiego</p> <p>Wpis do ewidencji zabytków</p>		<p>7. Opracowanie karty (autor, data i podpis)</p> <p>Andrzej Filipiuk, luty 2018,</p>

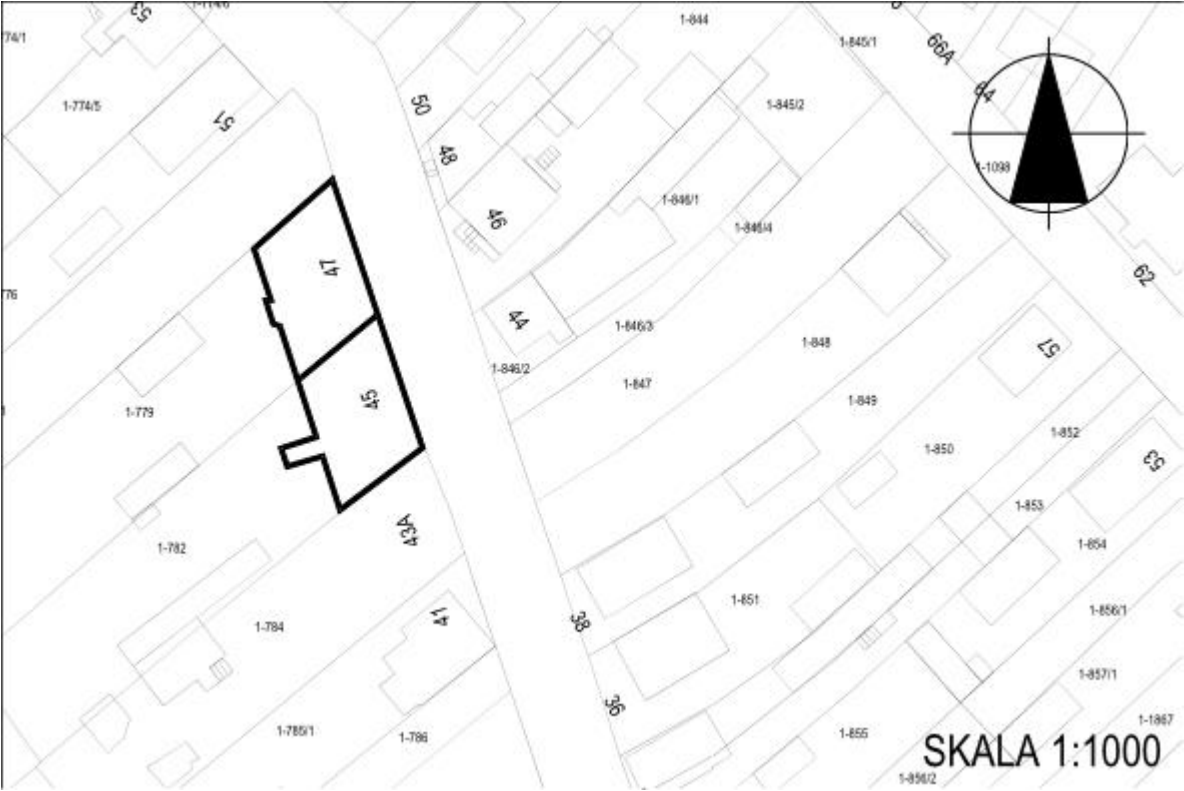
<p style="text-align: center;">GEZ</p>	<p style="text-align: center;">KARTA ADRESOWA ZABYTKU NIERUCHOMEGO</p>	<p>3. Miejscowość</p> <p>MIĘDZYRZEC PODLASKI</p>
<p>1. Nazwa</p> <p>DOM NR 21/23, DREWNIANY</p>	<p>2. Czas powstania</p> <p>Pocz. XX w.</p>	<p>4. Adres</p> <p>Ul. Piłsudskiego NR 21/23</p>
<p>8. Fotografia z opisem wskazującym orientację albo mapa z zaznaczonym stanowiskiem archeologicznym</p> 		<p>5. Przynależność administracyjna</p> <ul style="list-style-type: none"> • Województwo lubelskie • Powiat bialski • Gmina Miejska Międzyrzec Podlaski
		<p>6. Formy ochrony</p> <p>UCHWAŁA nr XLI/370/2002 Rady Miejskiej Międzyrzecza Podlaskiego z dn. 30.01.2002 r. w sprawie uchwalenia mpzp miasta Międzyrzecza Podlaskiego</p> <p>Wpis do ewidencji zabytków</p> <p>7. Opracowanie karty (autor, data i podpis)</p> <p>Andrzej Filipiuk, luty 2018,</p>

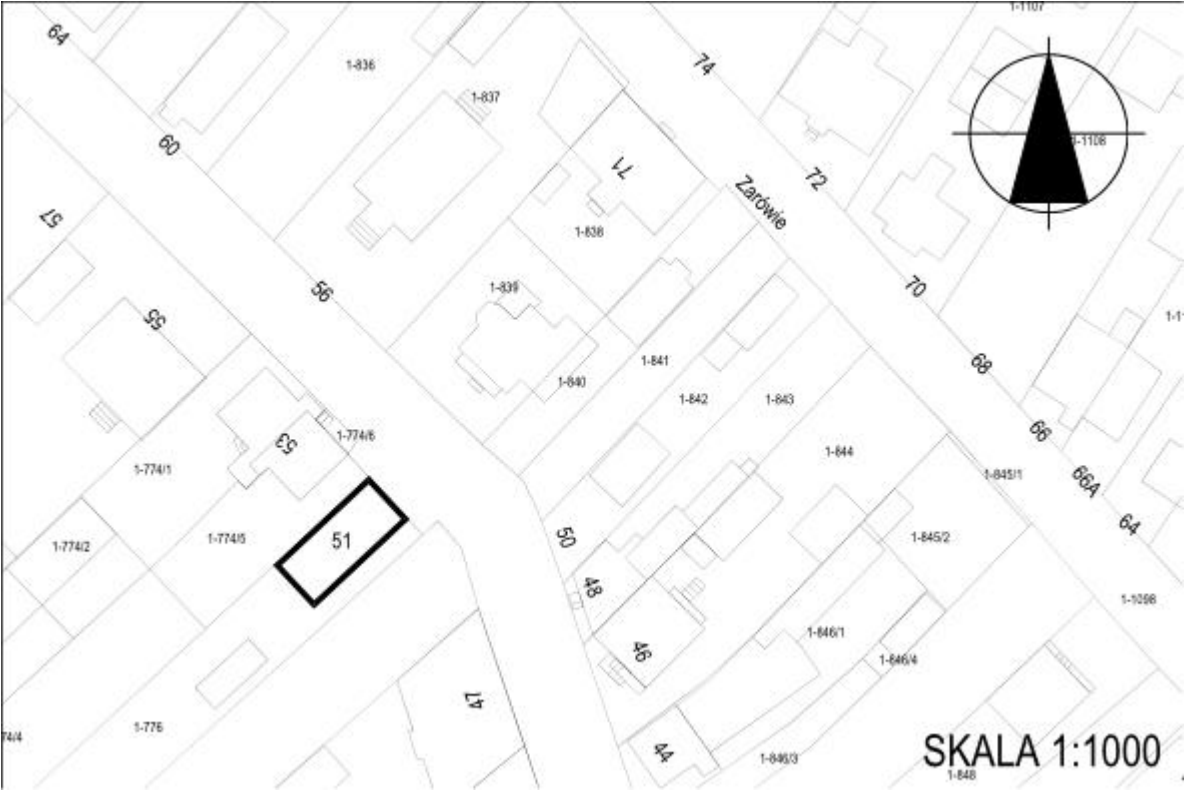
<p style="text-align: center;">GEZ</p>	<p style="text-align: center;">KARTA ADRESOWA ZABYTKU NIERUCHOMEGO</p>	<p>3. Miejscowość</p> <p>MIĘDZYRZEC PODLASKI</p>
<p>1. Nazwa</p> <p>DOM NR 27, MUROWANY</p>	<p>2. Czas powstania</p> <p>1909 r.,</p>	<p>4. Adres</p> <p>Ul. Piłsudskiego NR 27</p>
<p>8. Fotografia z opisem wskazującym orientację albo mapa z zaznaczonym stanowiskiem archeologicznym</p> 		<p>5. Przynależność administracyjna</p> <ul style="list-style-type: none"> • Województwo lubelskie • Powiat bialski • Gmina Miejska Międzyrzec Podlaski
<p>6. Formy ochrony</p> <p>UCHWAŁA nr XLI/370/2002 Rady Miejskiej Międzyrzecza Podlaskiego z dn. 30.01.2002 r. w sprawie uchwalenia mpzp miasta Międzyrzecza Podlaskiego</p> <p>Wpis do ewidencji zabytków</p>		<p>7. Opracowanie karty (autor, data i podpis)</p> <p>Andrzej Filipiuk, luty 2018,</p>

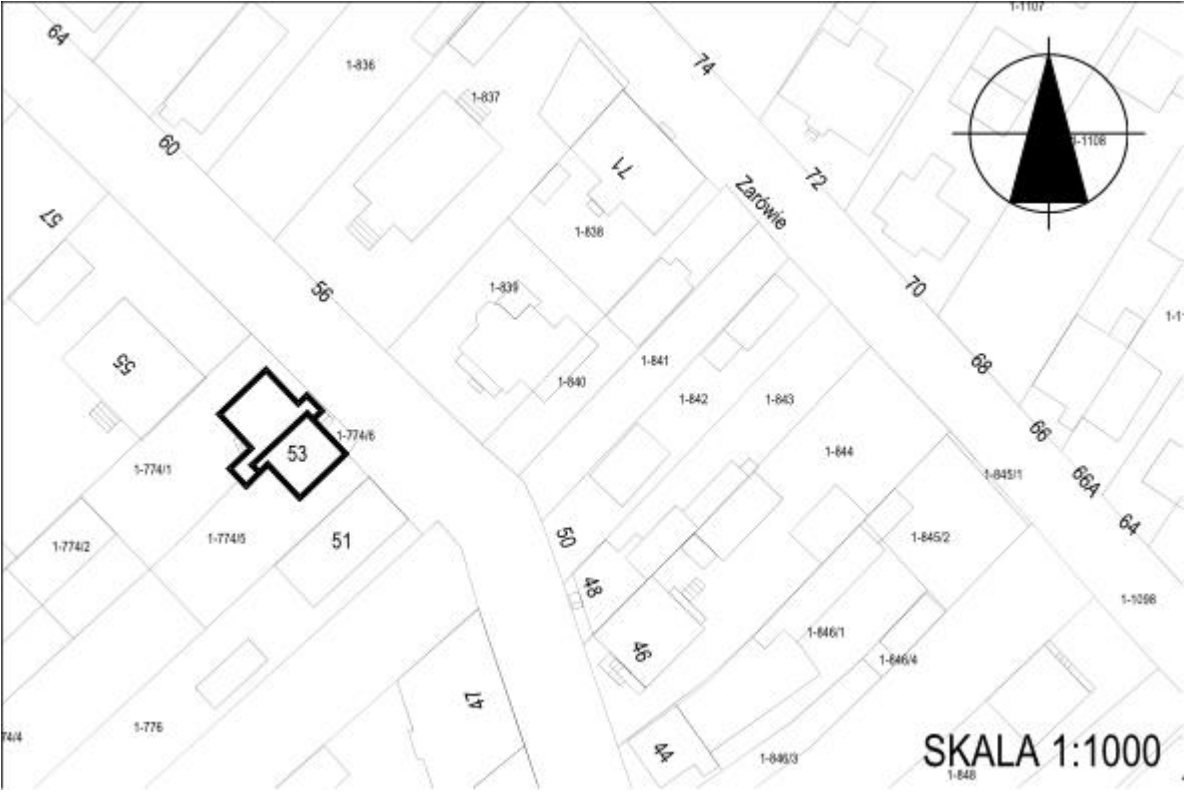
<p style="text-align: center;">GEZ</p>	<p style="text-align: center;">KARTA ADRESOWA ZABYTKU NIERUCHOMEGO</p>	<p>3. Miejscowość</p> <p>MIĘDZYRZEC PODLASKI</p>
<p>1. Nazwa</p> <p>DOM NR 29/31, MUROWANY</p>	<p>2. Czas powstania</p> <p>Pocz. XX w.</p>	<p>4. Adres</p> <p>Ul. Piłsudskiego 29/31</p>
<p>8. Fotografia z opisem wskazującym orientację albo mapa z zaznaczonym stanowiskiem archeologicznym</p> 		<p>5. Przynależność administracyjna</p> <ul style="list-style-type: none"> • Województwo lubelskie • Powiat bialski • Gmina Miejska Międzyrzec Podlaski
<p>6. Formy ochrony</p> <p>UCHWAŁA nr XLI/370/2002 Rady Miejskiej Międzyrzecza Podlaskiego z dn. 30.01.2002 r. w sprawie uchwalenia mpzp miasta Międzyrzecza Podlaskiego</p> <p>Wpis do ewidencji zabytków</p>		<p>7. Opracowanie karty (autor, data i podpis)</p> <p>Andrzej Filipiuk, luty 2018,</p>

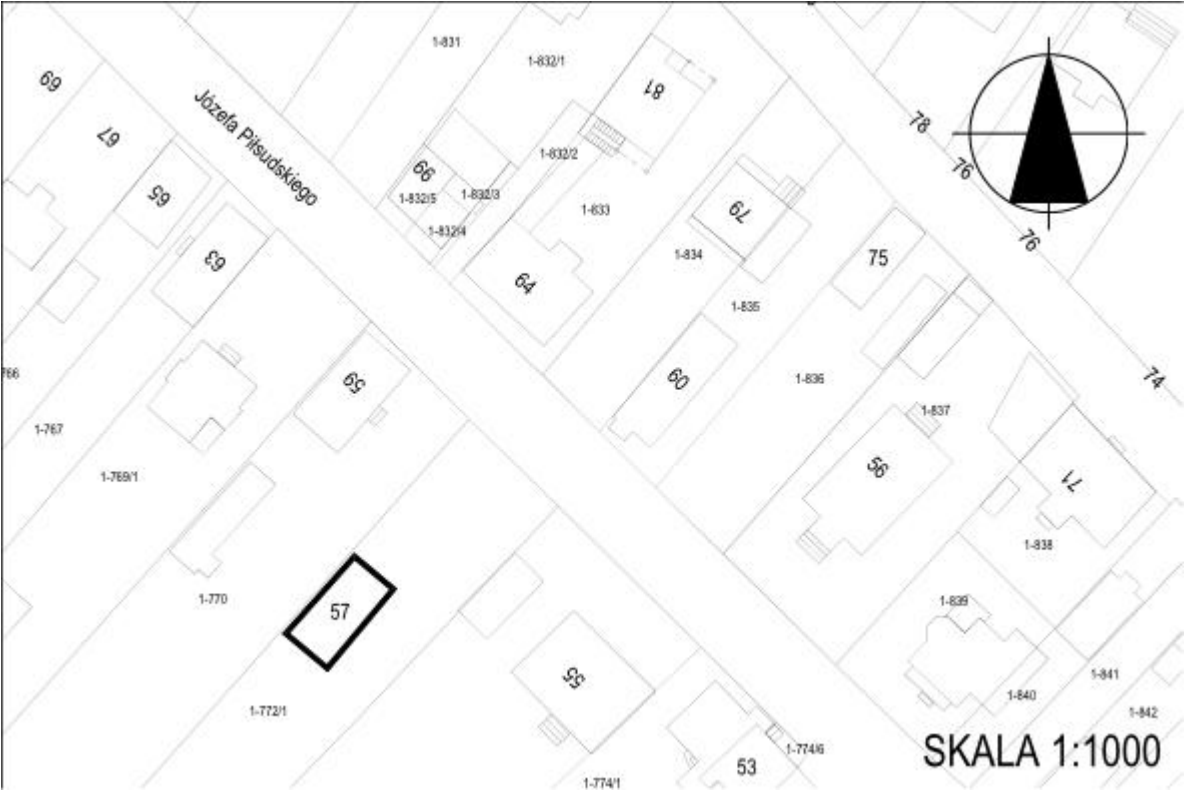
GEZ	KARTA ADRESOWA ZABYTKU NIERUCHOMEGO	3. Miejscowość MIĘDZYRZEC PODLASKI
1. Nazwa DOM NR 30/32, DREWNIANY	2. Czas powstania Pocz. XX w.	
8. Fotografia z opisem wskazującym orientację albo mapa z zaznaczonym stanowiskiem archeologicznym 		4. Adres Ul. Piłsudskiego 30/32
		5. Przynależność administracyjna <ul style="list-style-type: none"> • Województwo lubelskie • Powiat białski • Gmina Miejska Międzyrzec Podlaski
		6. Formy ochrony UCHWAŁA nr XLI/370/2002 Rady Miejskiej Międzyrzecza Podlaskiego z dn. 30.01.2002 r. w sprawie uchwalenia mpzp miasta Międzyrzecza Podlaskiego Wpis do ewidencji zabytków
		7. Opracowanie karty (autor, data i podpis) Andrzej Filipiuk, luty 2018,

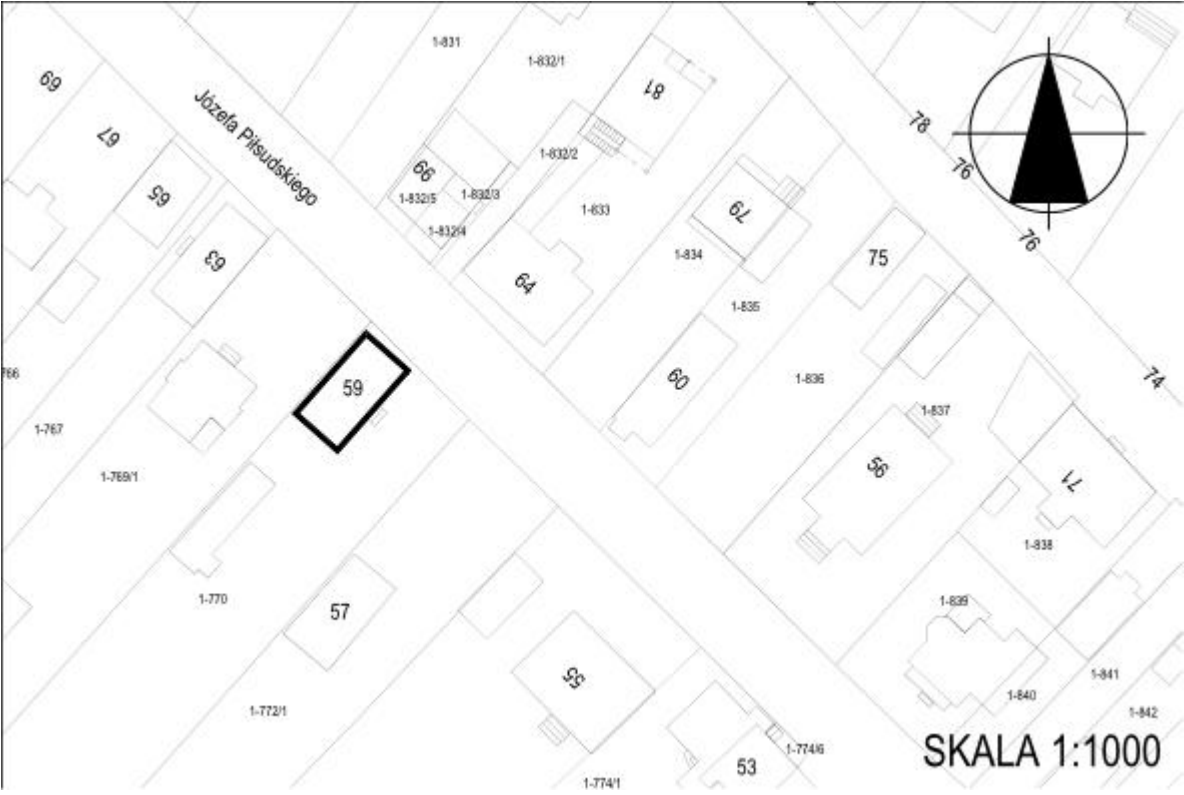
<p style="text-align: center;">GEZ</p>	<p style="text-align: center;">KARTA ADRESOWA ZABYTKU NIERUCHOMEGO</p>	<p>3. Miejscowość</p> <p>MIĘDZYRZEC PODLASKI</p>
<p>1. Nazwa</p> <p>DOM NR 44, DREWNIANY</p>	<p>2. Czas powstania</p> <p>Pocz. XX w.</p>	
<p>8. Fotografia z opisem wskazującym orientację albo mapa z zaznaczonym stanowiskiem archeologicznym</p>  <p style="text-align: center;">SKALA 1:1000</p>		<p>4. Adres</p> <p>Ul. Piłsudskiego NR 44</p>
		<p>5. Przynależność administracyjna</p> <ul style="list-style-type: none"> • Województwo <p>lubelskie</p> <ul style="list-style-type: none"> • Powiat <p>białski</p> <ul style="list-style-type: none"> • Gmina <p>Miejska Międzyrzec Podlaski</p>
		<p>6. Formy ochrony</p> <p>UCHWAŁA nr XLI/370/2002 Rady Miejskiej Międzyrzecza Podlaskiego z dn. 30.01.2002 r. w sprawie uchwalenia mpzp miasta Międzyrzecza Podlaskiego</p> <p>Wpis do ewidencji zabytków</p>
		<p>7. Opracowanie karty (autor, data i podpis)</p> <p>Andrzej Filipiuk, luty 2018,</p>

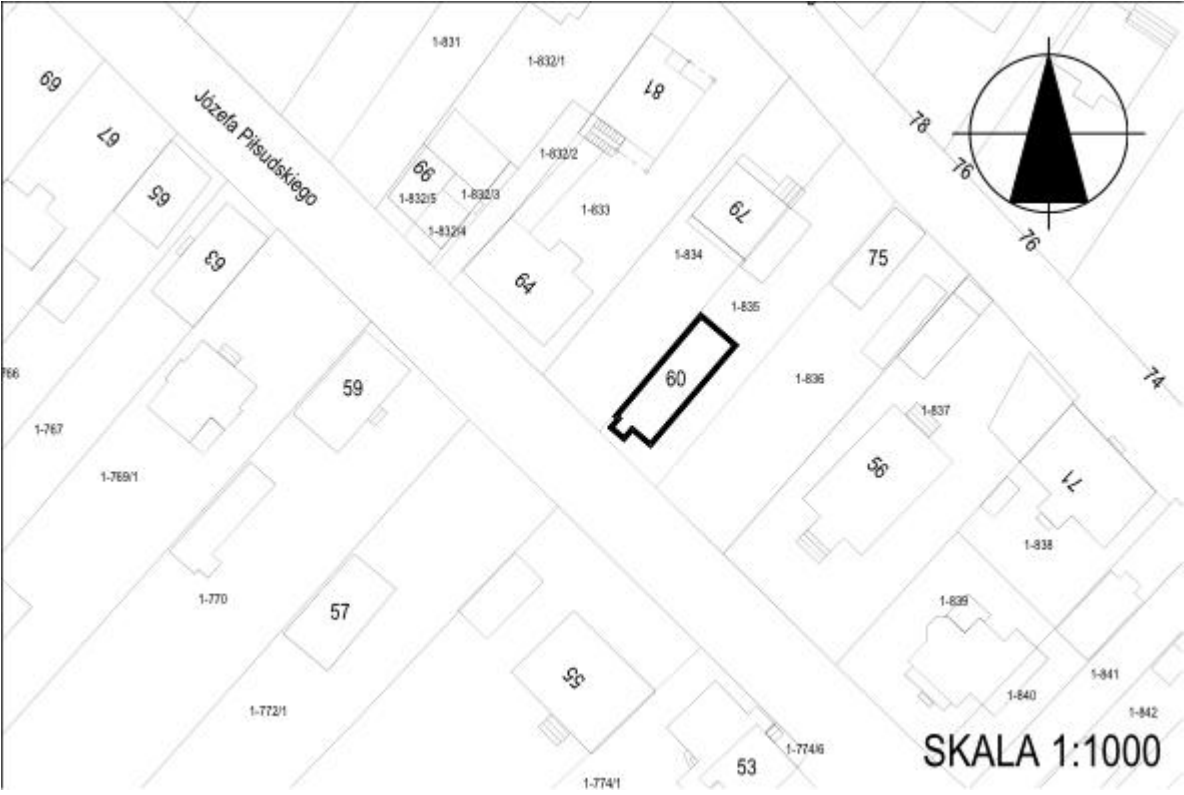
<p style="text-align: center;">GEZ</p>	<p style="text-align: center;">KARTA ADRESOWA ZABYTKU NIERUCHOMEGO</p>	<p>3. Miejscowość</p> <p>MIĘDZYRZEC PODLASKI</p>
<p>1. Nazwa</p> <p>DOM NR 45/47, MUROWANY</p>	<p>2. Czas powstania</p> <p>Pocz. XX w.</p>	
<p>8. Fotografia z opisem wskazującym orientację albo mapa z zaznaczonym stanowiskiem archeologicznym</p> 		<p>4. Adres</p> <p>Ul. Piłsudskiego NR 45/47</p>
		<p>5. Przynależność administracyjna</p> <ul style="list-style-type: none"> • Województwo <p>lubelskie</p> <ul style="list-style-type: none"> • Powiat <p>białski</p> <ul style="list-style-type: none"> • Gmina <p>Miejska Międzyrzec Podlaski</p>
		<p>6. Formy ochrony</p> <p>UCHWAŁA nr XLI/370/2002 Rady Miejskiej Międzyrzecza Podlaskiego z dn. 30.01.2002 r. w sprawie uchwalenia mpzp miasta Międzyrzecza Podlaskiego</p> <p>Wpis do ewidencji zabytków</p>
		<p>7. Opracowanie karty (autor, data i podpis)</p> <p>Andrzej Filipiuk, luty 2018,</p>

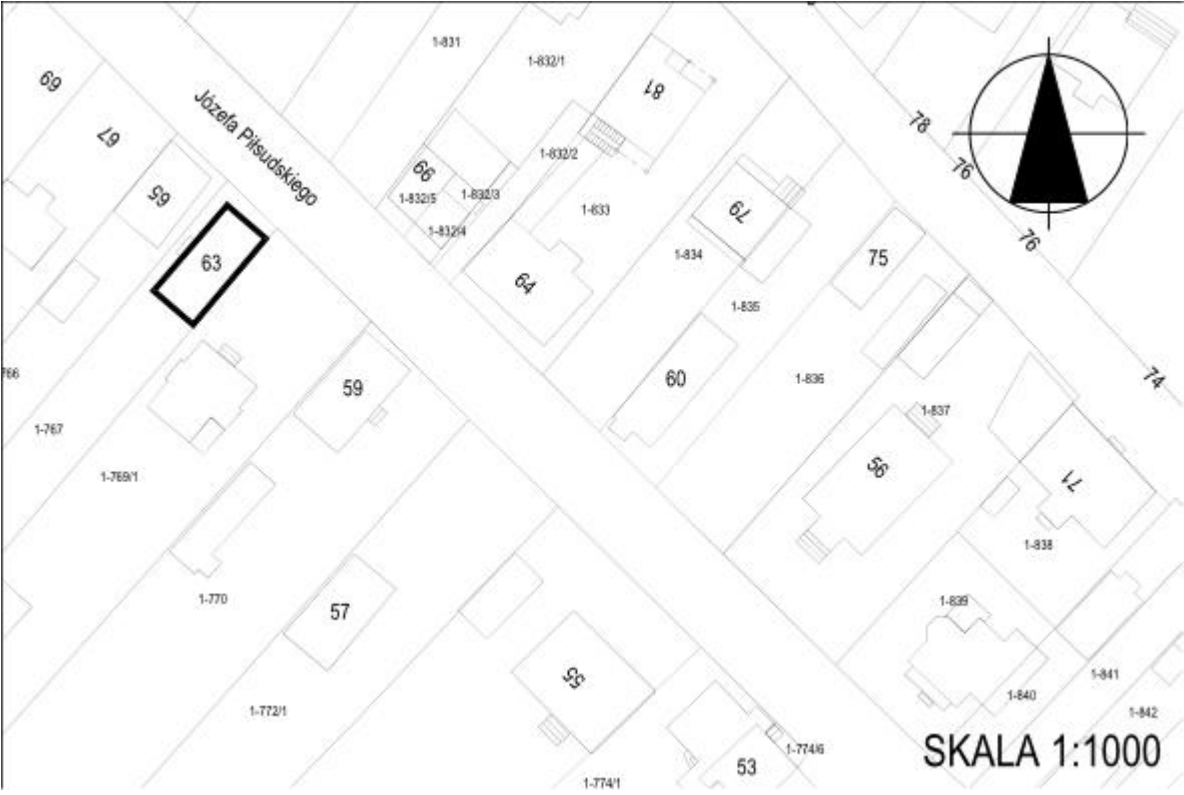
<p style="text-align: center;">GEZ</p>	<p style="text-align: center;">KARTA ADRESOWA ZABYTKU NIERUCHOMEGO</p>	<p>3. Miejscowość</p> <p>MIĘDZYRZEC PODLASKI</p>
<p>1. Nazwa</p> <p>DOM NR 51, MUROWANY</p>	<p>2. Czas powstania</p> <p>k. XIX w.</p>	
<p>8. Fotografia z opisem wskazującym orientację albo mapa z zaznaczonym stanowiskiem archeologicznym</p> 		<p>4. Adres</p> <p>Ul. Piłsudskiego NR 51</p>
		<p>5. Przynależność administracyjna</p> <ul style="list-style-type: none"> • Województwo <p>lubelskie</p> <ul style="list-style-type: none"> • Powiat <p>białski</p> <ul style="list-style-type: none"> • Gmina <p>Miejska Międzyrzec Podlaski</p>
		<p>6. Formy ochrony</p> <p>UCHWAŁA nr XLI/370/2002 Rady Miejskiej Międzyrzecza Podlaskiego z dn. 30.01.2002 r. w sprawie uchwalenia mpzp miasta Międzyrzecza Podlaskiego</p> <p>Wpis do ewidencji zabytków</p>
		<p>7. Opracowanie karty (autor, data i podpis)</p> <p>Andrzej Filipiuk, luty 2018,</p>

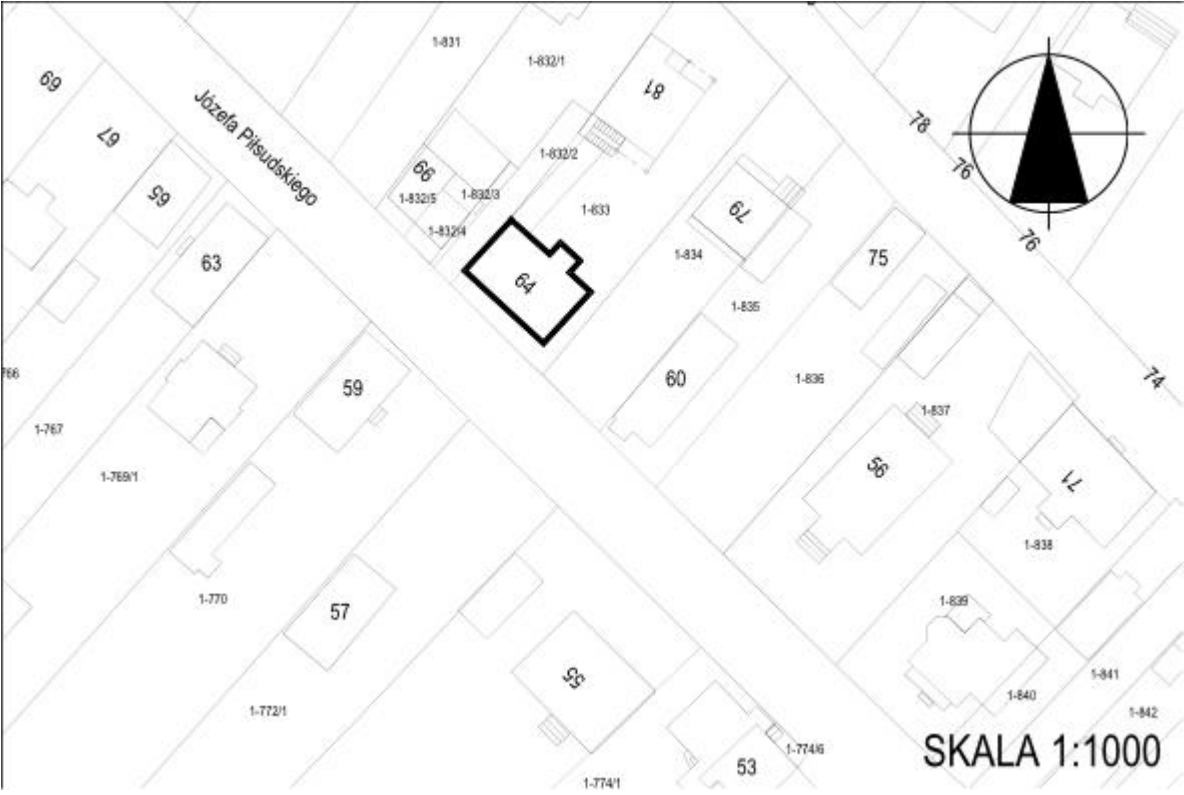
<p style="text-align: center;">GEZ</p>	<p style="text-align: center;">KARTA ADRESOWA ZABYTKU NIERUCHOMEGO</p>	<p>3. Miejscowość</p> <p>MIĘDZYRZEC PODLASKI</p>
<p>1. Nazwa</p> <p>DOM NR 53, DREWNIANY</p>	<p>2. Czas powstania</p> <p>Pocz. XX w.</p>	<p>4. Adres</p> <p>Ul. Piłsudskiego NR 53</p>
<p>8. Fotografia z opisem wskazującym orientację albo mapa z zaznaczonym stanowiskiem archeologicznym</p> 		<p>5. Przynależność administracyjna</p> <ul style="list-style-type: none"> • Województwo <p>lubelskie</p> <ul style="list-style-type: none"> • Powiat <p>białski</p> <ul style="list-style-type: none"> • Gmina <p>Miejska Międzyrzec Podlaski</p>
		<p>6. Formy ochrony</p> <p>UCHWAŁA nr XLI/370/2002 Rady Miejskiej Międzyrzecza Podlaskiego z dn. 30.01.2002 r. w sprawie uchwalenia mpzp miasta Międzyrzecza Podlaskiego</p> <p>Wpis do ewidencji zabytków</p> <p>7. Opracowanie karty (autor, data i podpis)</p> <p>Andrzej Filipiuk, luty 2018,</p>

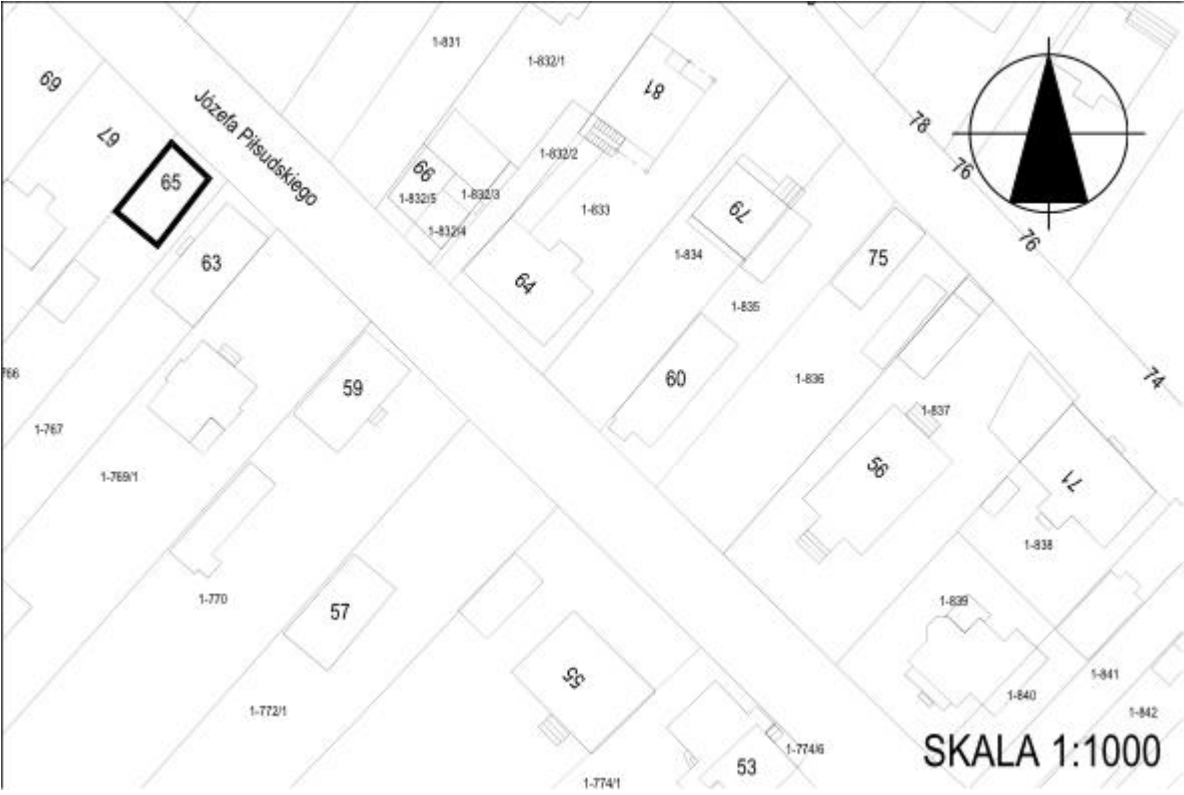
GEZ	KARTA ADRESOWA ZABYTKU NIERUCHOMEGO	3. Miejscowość MIĘDZYRZEC PODLASKI
1. Nazwa DOM NR 57, DREWNIANY	2. Czas powstania Pocz. XX w.	
8. Fotografia z opisem wskazującym orientację albo mapa z zaznaczonym stanowiskiem archeologicznym 		4. Adres Ul. Piłsudskiego NR 57
		5. Przynależność administracyjna <ul style="list-style-type: none"> • Województwo lubelskie • Powiat bialski • Gmina Miejska Międzyrzec Podlaski
		6. Formy ochrony UCHWAŁA nr XLI/370/2002 Rady Miejskiej Międzyrzecza Podlaskiego z dn. 30.01. 2002 r. w sprawie uchwalenia mpzp miasta Międzyrzecza Podlaskiego Wpis do ewidencji zabytków
		7. Opracowanie karty (autor, data i podpis) Andrzej Filipiuk, luty 2018,

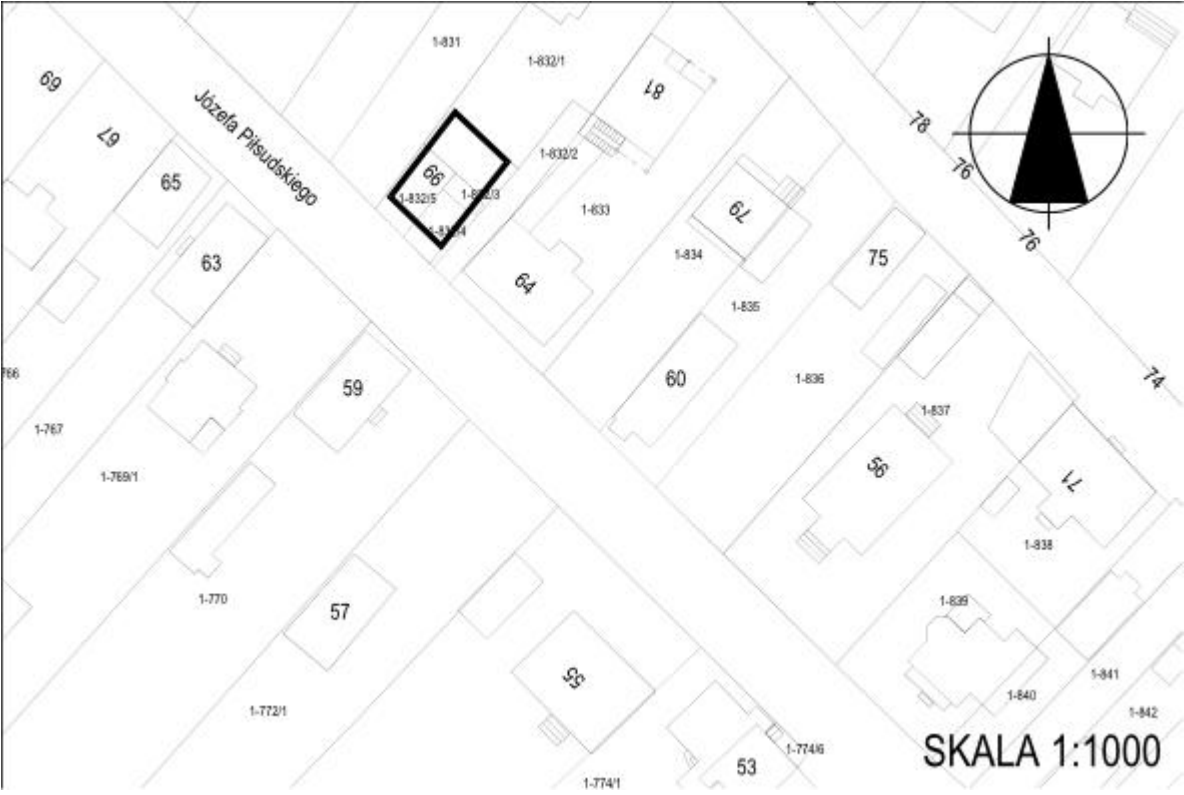
GEZ	KARTA ADRESOWA ZABYTKU NIERUCHOMEGO	3. Miejscowość MIĘDZYRZEC PODLASKI
1. Nazwa DOM NR 59, DREWNIANY	2. Czas powstania Pocz. XX w.	
8. Fotografia z opisem wskazującym orientację albo mapa z zaznaczonym stanowiskiem archeologicznym 		4. Adres Ul. Piłsudskiego NR 59
		5. Przynależność administracyjna <ul style="list-style-type: none"> • Województwo lubelskie • Powiat białski • Gmina Miejska Międzyrzec Podlaski
		6. Formy ochrony UCHWAŁA nr XLI/370/2002 Rady Miejskiej Międzyrzecza Podlaskiego z dn. 30.01. 2002 r. w sprawie uchwalenia mpzp miasta Międzyrzecza Podlaskiego Wpis do ewidencji zabytków
		7. Opracowanie karty (autor, data i podpis) Andrzej Filipiuk, luty 2018,

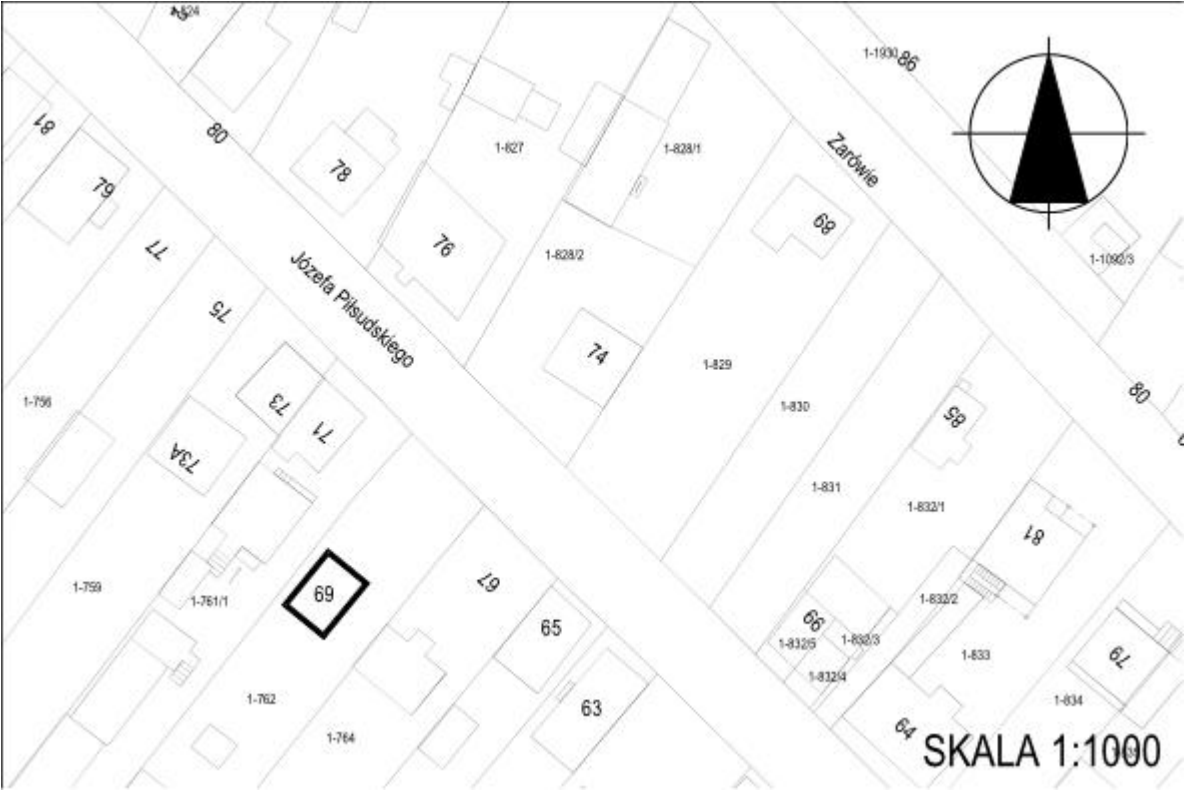
GEZ	KARTA ADRESOWA ZABYTKU NIERUCHOMEGO	3. Miejscowość MIĘDZYRZEC PODLASKI
1. Nazwa DOM NR 60, MUROWANY	2. Czas powstania 1937	
8. Fotografia z opisem wskazującym orientację albo mapa z zaznaczonym stanowiskiem archeologicznym 		4. Adres Ul. Piłsudskiego NR 60
		5. Przynależność administracyjna <ul style="list-style-type: none"> • Województwo lubelskie • Powiat białski • Gmina Miejska Międzyrzec Podlaski
		6. Formy ochrony UCHWAŁA nr XLI/370/2002 Rady Miejskiej Międzyrzecza Podlaskiego z dn. 30.01.2002 r. w sprawie uchwalenia mpzp miasta Międzyrzecza Podlaskiego Wpis do ewidencji zabytków
		7. Opracowanie karty (autor, data i podpis) Andrzej Filipiuk, luty 2018,

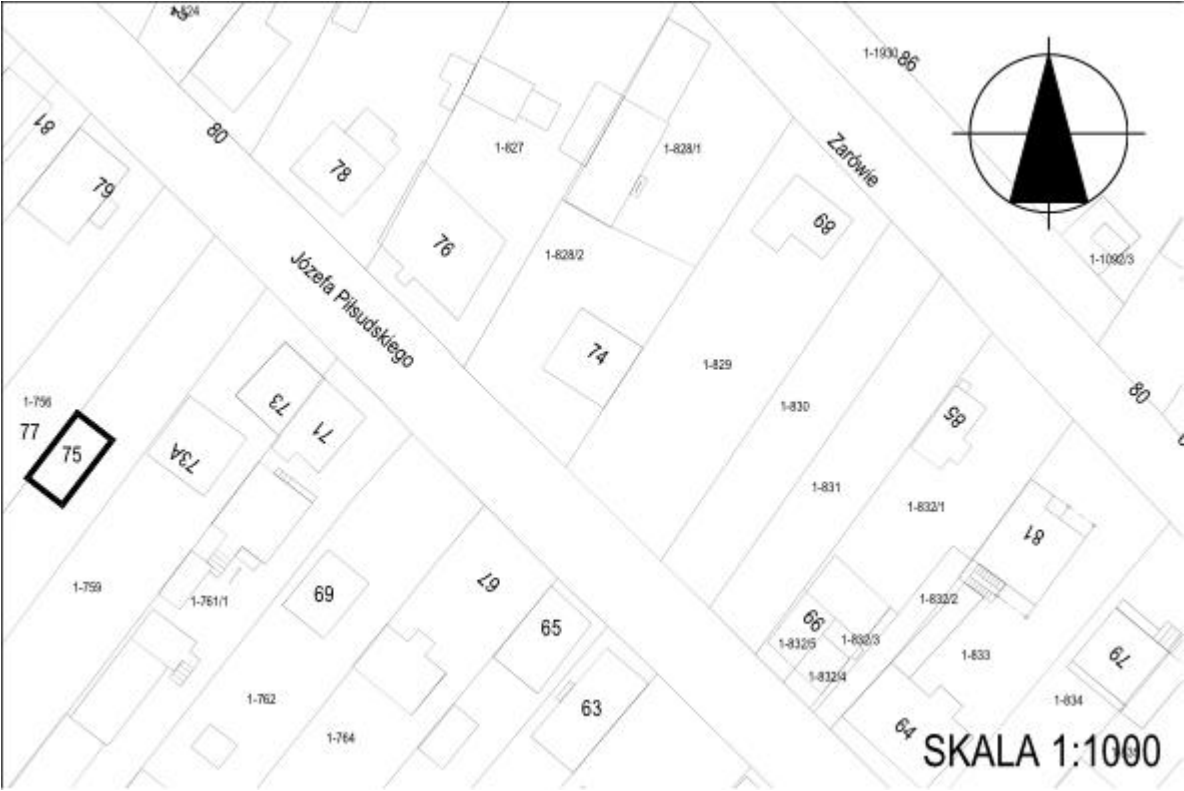
GEZ	KARTA ADRESOWA ZABYTKU NIERUCHOMEGO	3. Miejscowość MIĘDZYRZEC PODLASKI
1. Nazwa DOM NR 63, DREWNIANY	2. Czas powstania Pocz. XX w.	
8. Fotografia z opisem wskazującym orientację albo mapa z zaznaczonym stanowiskiem archeologicznym 		4. Adres Ul. Piłsudskiego NR 63
		5. Przynależność administracyjna <ul style="list-style-type: none"> • Województwo lubelskie • Powiat białski • Gmina Miejska Międzyrzec Podlaski
		6. Formy ochrony UCHWAŁA nr XLI/370/2002 Rady Miejskiej Międzyrzecza Podlaskiego z dn. 30.01. 2002 r. w sprawie uchwalenia mpzp miasta Międzyrzecza Podlaskiego Wpis do ewidencji zabytków
		7. Opracowanie karty (autor, data i podpis) Andrzej Filipiuk, luty 2018,

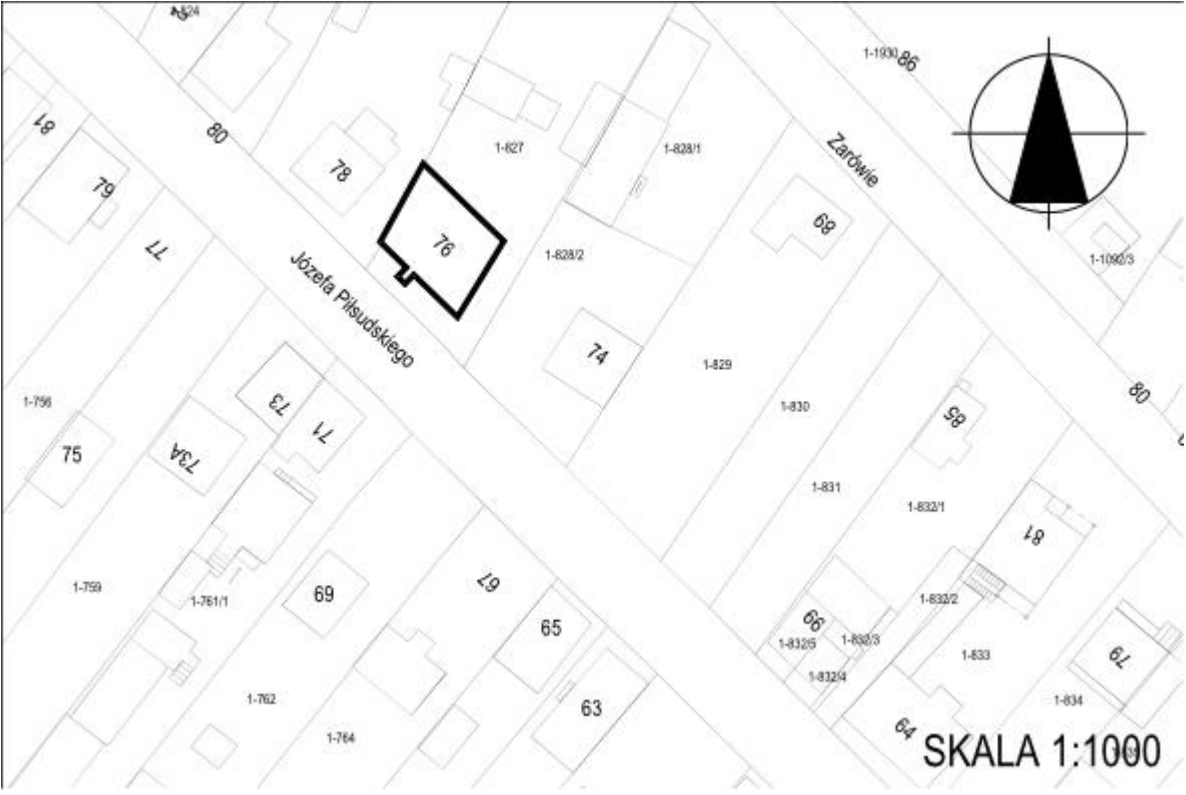
GEZ	KARTA ADRESOWA ZABYTKU NIERUCHOMEGO	3. Miejscowość MIĘDZYRZEC PODLASKI
1. Nazwa DOM NR 64, MUROWANY	2. Czas powstania Pocz. XX w.	
8. Fotografia z opisem wskazującym orientację albo mapa z zaznaczonym stanowiskiem archeologicznym 		4. Adres Ul. Piłsudskiego NR 64
		5. Przynależność administracyjna <ul style="list-style-type: none"> • Województwo lubelskie • Powiat bialski • Gmina Miejska Międzyrzec Podlaski
		6. Formy ochrony UCHWAŁA nr XLI/370/2002 Rady Miejskiej Międzyrzecza Podlaskiego z dn. 30.01. 2002 r. w sprawie uchwalenia mpzp miasta Międzyrzecza Podlaskiego Wpis do ewidencji zabytków
		7. Opracowanie karty (autor, data i podpis) Andrzej Filipiuk, luty 2018,

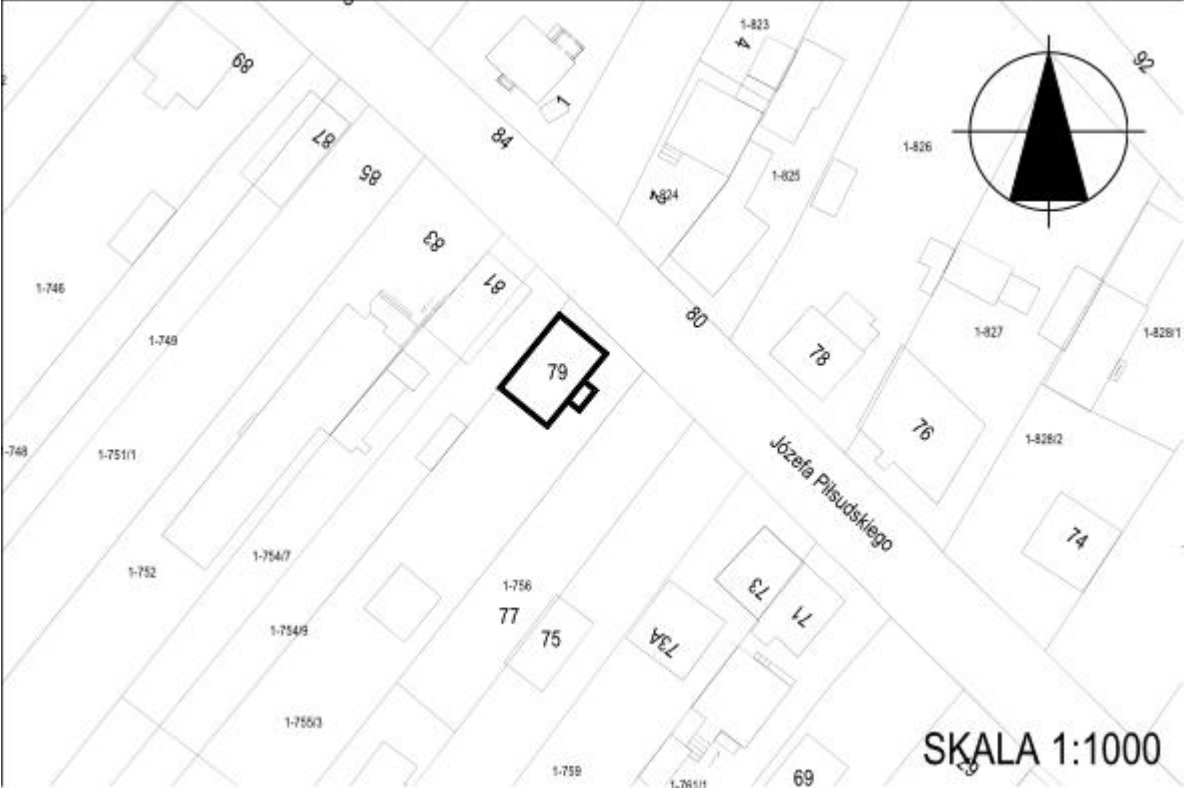
GEZ	KARTA ADRESOWA ZABYTKU NIERUCHOMEGO	3. Miejscowość MIĘDZYRZEC PODLASKI
1. Nazwa DOM NR 65, DREWNIANY	2. Czas powstania Pocz. XX w.	
8. Fotografia z opisem wskazującym orientację albo mapa z zaznaczonym stanowiskiem archeologicznym 		4. Adres Ul. Piłsudskiego NR 65
		5. Przynależność administracyjna <ul style="list-style-type: none"> • Województwo lubelskie • Powiat białski • Gmina Miejska Międzyrzec Podlaski
		6. Formy ochrony UCHWAŁA nr XLI/370/2002 Rady Miejskiej Międzyrzecza Podlaskiego z dn. 30.01. 2002 r. w sprawie uchwalenia mpzp miasta Międzyrzecza Podlaskiego Wpis do ewidencji zabytków
		7. Opracowanie karty (autor, data i podpis) Andrzej Filipiuk, luty 2018,

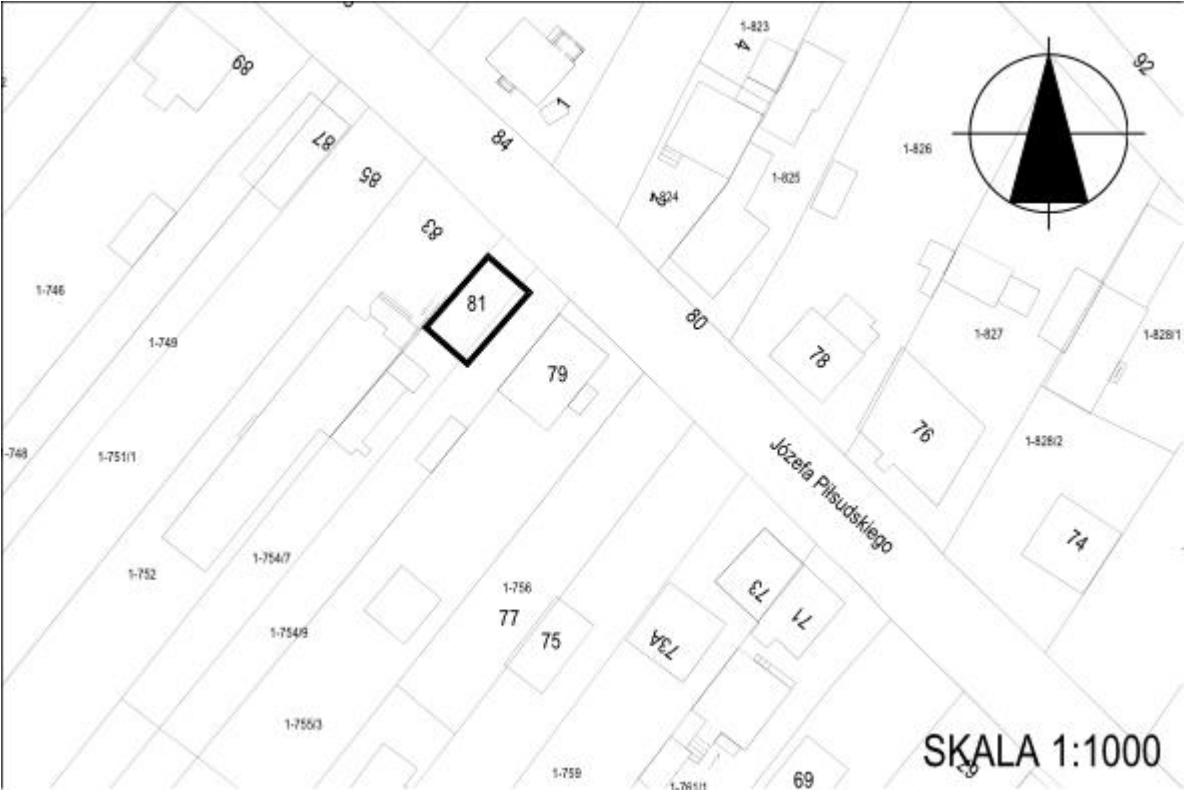
<p style="text-align: center;">GEZ</p>	<p style="text-align: center;">KARTA ADRESOWA ZABYTKU NIERUCHOMEGO</p>	<p>3. Miejscowość</p> <p>MIĘDZYRZEC PODLASKI</p>
<p>1. Nazwa</p> <p>DOM NR 66, MUROWANY</p>	<p>2. Czas powstania</p> <p>Pocz. XX w.</p>	
<p>8. Fotografia z opisem wskazującym orientację albo mapa z zaznaczonym stanowiskiem archeologicznym</p> 		<p>4. Adres</p> <p>Ul. Piłsudskiego NR 66</p>
		<p>5. Przynależność administracyjna</p> <ul style="list-style-type: none"> • Województwo lubelskie • Powiat bialski • Gmina Miejska Międzyrzec Podlaski
		<p>6. Formy ochrony</p> <p>UCHWAŁA nr XLI/370/2002 Rady Miejskiej Międzyrzecza Podlaskiego z dn. 30.01. 2002 r. w sprawie uchwalenia mpzp miasta Międzyrzecza Podlaskiego</p> <p>Wpis do ewidencji zabytków</p>
		<p>7. Opracowanie karty (autor, data i podpis)</p> <p>Andrzej Filipiuk, luty 2018,</p>

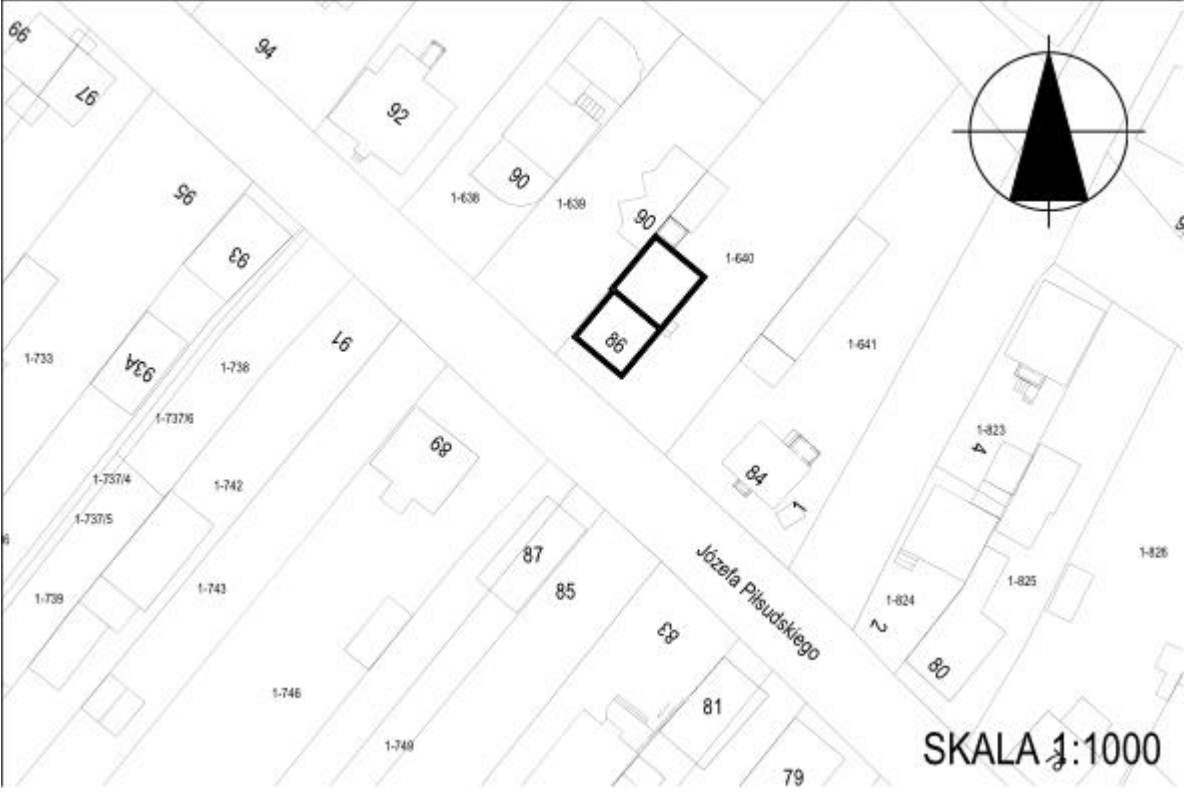
<p style="text-align: center;">GEZ</p>	<p style="text-align: center;">KARTA ADRESOWA ZABYTKU NIERUCHOMEGO</p>	<p>3. Miejscowość</p> <p>MIĘDZYRZEC PODLASKI</p>
<p>1. Nazwa</p> <p>DOM NR 69, DREWNIANY</p>	<p>2. Czas powstania</p> <p>Pocz. XX w.</p>	<p>4. Adres</p> <p>Ul. Piłsudskiego NR 69</p>
<p>8. Fotografia z opisem wskazującym orientację albo mapa z zaznaczonym stanowiskiem archeologicznym</p> 		<p>5. Przynależność administracyjna</p> <ul style="list-style-type: none"> • Województwo <p>lubelskie</p> <ul style="list-style-type: none"> • Powiat <p>białski</p> <ul style="list-style-type: none"> • Gmina <p>Miejska Międzyrzec Podlaski</p>
		<p>6. Formy ochrony</p> <p>UCHWAŁA nr XLI/370/2002 Rady Miejskiej Międzyrzecza Podlaskiego z dn. 30.01. 2002 r. w sprawie uchwalenia mpzp miasta Międzyrzecza Podlaskiego</p> <p>Wpis do ewidencji zabytków</p> <p>7. Opracowanie karty (autor, data i podpis)</p> <p>Andrzej Filipiuk, luty 2018,</p>

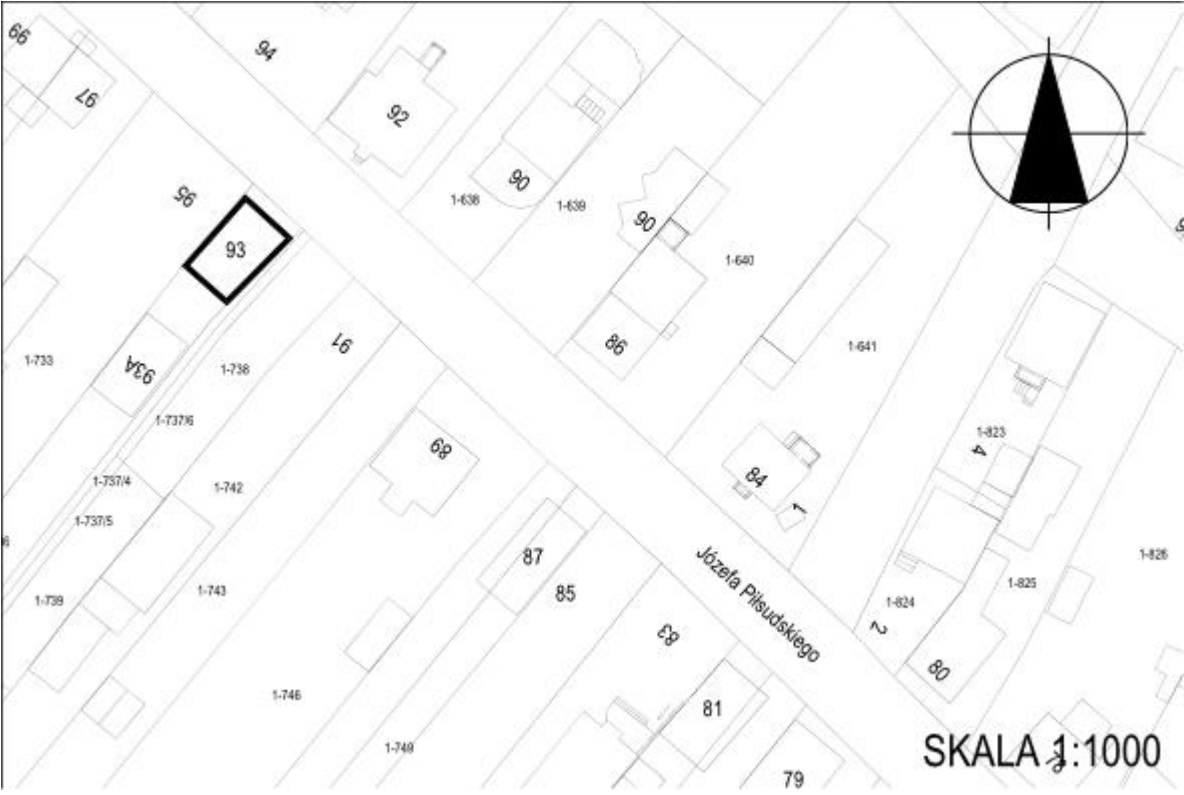
<p style="text-align: center;">GEZ</p>	<p style="text-align: center;">KARTA ADRESOWA ZABYTKU NIERUCHOMEGO</p>	<p>3. Miejscowość</p> <p>MIĘDZYRZEC PODLASKI</p>
<p>1. Nazwa</p> <p>DOM NR 75/77, DREWNIANY</p>	<p>2. Czas powstania</p> <p>Pocz. XX w.</p>	<p>4. Adres</p> <p>Ul. Piłsudskiego 75/77</p>
<p>8. Fotografia z opisem wskazującym orientację albo mapa z zaznaczonym stanowiskiem archeologicznym</p> 		<p>5. Przynależność administracyjna</p> <ul style="list-style-type: none"> • Województwo lubelskie • Powiat białski • Gmina Miejska Międzyrzec Podlaski
		<p>6. Formy ochrony</p> <p>UCHWAŁA nr XLI/370/2002 Rady Miejskiej Międzyrzecza Podlaskiego z dn. 30.01. 2002 r. w sprawie uchwalenia mpzp miasta Międzyrzecza Podlaskiego Wpis do ewidencji zabytków</p> <p>7. Opracowanie karty (autor, data i podpis) Andrzej Filipiuk, luty 2018,</p>

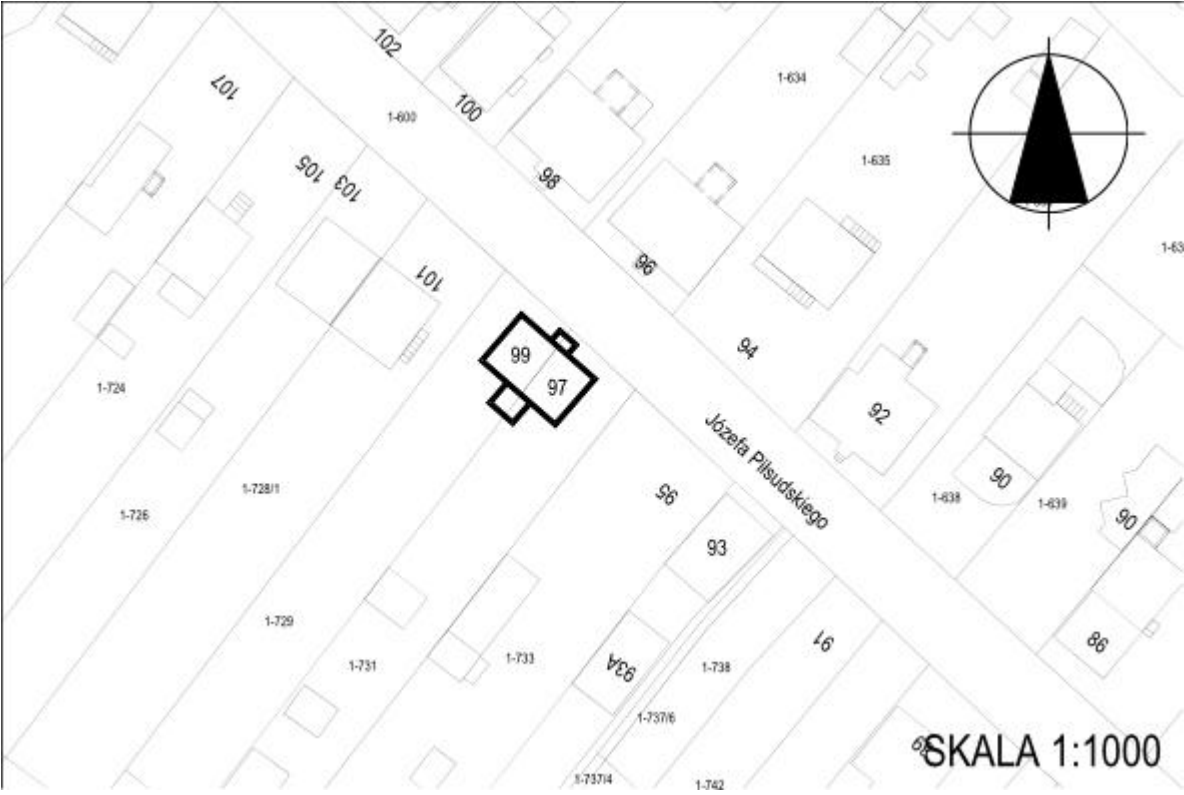
<p style="text-align: center;">GEZ</p>	<p style="text-align: center;">KARTA ADRESOWA ZABYTKU NIERUCHOMEGO</p>	<p>3. Miejscowość</p> <p>MIĘDZYRZEC PODLASKI</p>
<p>1. Nazwa</p> <p>DOM NR 76, MUROWANY</p>	<p>2. Czas powstania</p> <p>Pocz. XX w.</p>	<p>4. Adres</p> <p>Ul. Piłsudskiego NR 76</p>
<p>8. Fotografia z opisem wskazującym orientację albo mapa z zaznaczonym stanowiskiem archeologicznym</p> 		<p>5. Przynależność administracyjna</p> <ul style="list-style-type: none"> • Województwo lubelskie • Powiat bialski • Gmina Miejska Międzyrzec Podlaski
		<p>6. Formy ochrony</p> <p>UCHWAŁA nr XLI/370/2002 Rady Miejskiej Międzyrzecza Podlaskiego z dn. 30.01. 2002 r. w sprawie uchwalenia mpzp miasta Międzyrzecza Podlaskiego</p> <p>Wpis do ewidencji zabytków</p> <p>7. Opracowanie karty (autor, data i podpis)</p> <p>Andrzej Filipiuk, luty 2018,</p>

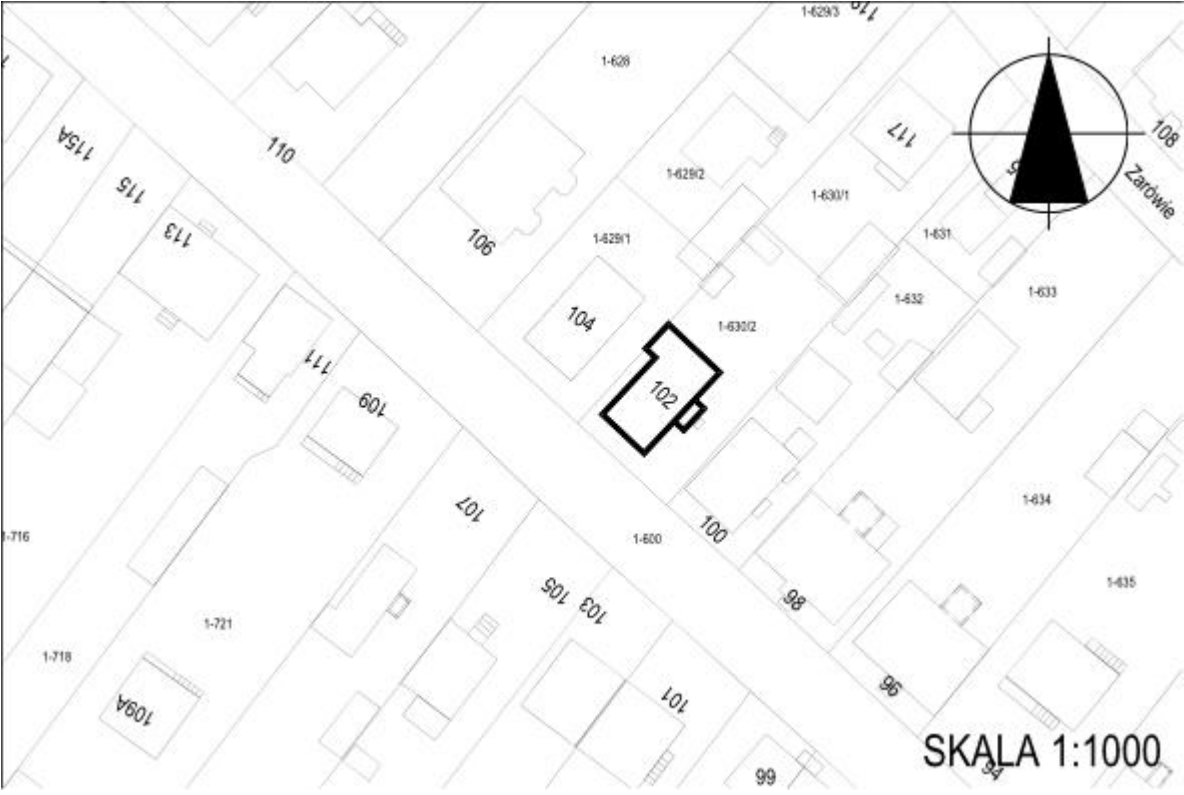
GEZ	KARTA ADRESOWA ZABYTKU NIERUCHOMEGO	3. Miejscowość MIĘDZYRZEC PODLASKI
1. Nazwa DOM NR 79, DREWNIANY	2. Czas powstania k. XIX w.	
8. Fotografia z opisem wskazującym orientację albo mapa z zaznaczonym stanowiskiem archeologicznym 		4. Adres Ul. Piłsudskiego NR 79
		5. Przynależność administracyjna <ul style="list-style-type: none"> • Województwo lubelskie • Powiat bialski • Gmina Miejska Międzyrzec Podlaski
		6. Formy ochrony UCHWAŁA nr XLI/370/2002 Rady Miejskiej Międzyrzecza Podlaskiego z dn. 30.01.2002 r. w sprawie uchwalenia mpzp miasta Międzyrzecza Podlaskiego Wpis do ewidencji zabytków
		7. Opracowanie karty (autor, data i podpis) Andrzej Filipiuk, luty 2018,

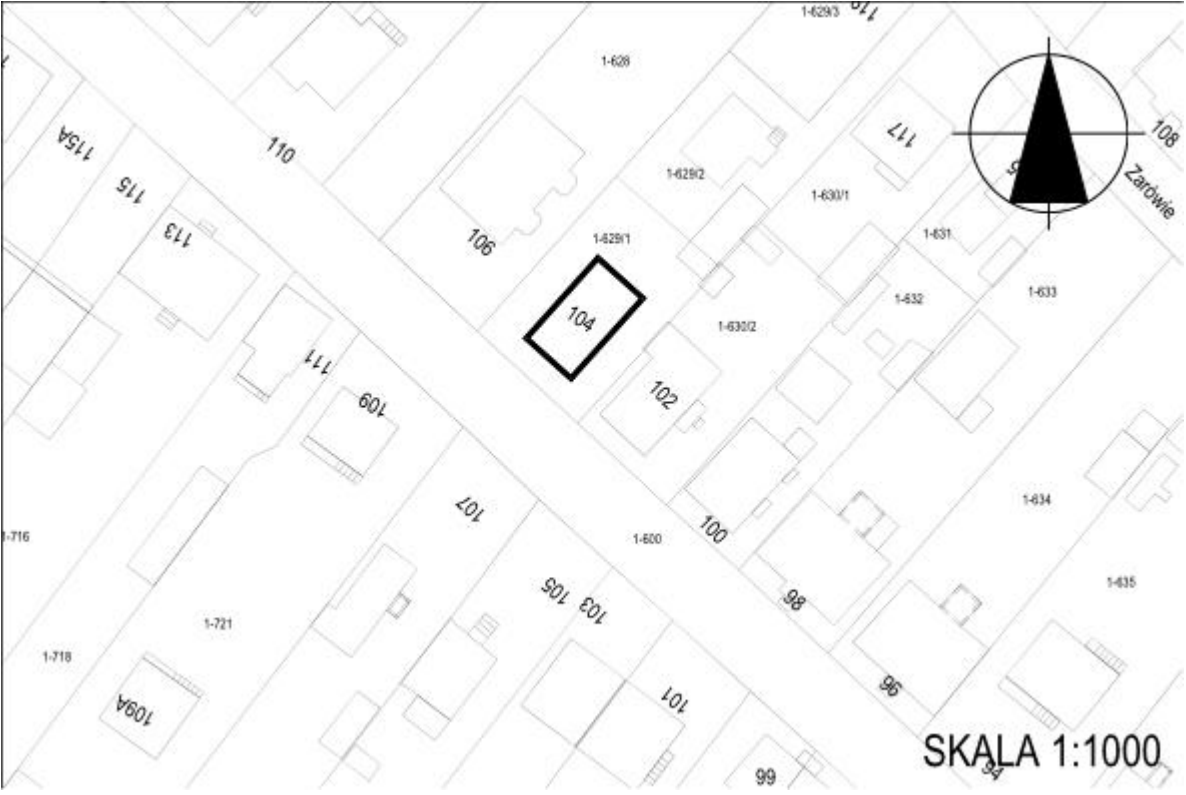
<p style="text-align: center;">GEZ</p>	<p style="text-align: center;">KARTA ADRESOWA ZABYTKU NIERUCHOMEGO</p>	<p>3. Miejscowość</p> <p>MIĘDZYRZEC PODLASKI</p>	
<p>1. Nazwa</p> <p>DOM NR 81, DREWNIANY</p>	<p>2. Czas powstania</p> <p>1860 r.,</p>	<p>4. Adres</p> <p>Ul. Piłsudskiego NR 81</p>	
<p>8. Fotografia z opisem wskazującym orientację albo mapa z zaznaczonym stanowiskiem archeologicznym</p> 		<p>5. Przynależność administracyjna</p> <ul style="list-style-type: none"> • Województwo <p>lubelskie</p> <ul style="list-style-type: none"> • Powiat <p>białski</p> <ul style="list-style-type: none"> • Gmina <p>Miejscowość Międzyrzec Podlaski</p>	
		<p>6. Formy ochrony</p> <p>UCHWAŁA nr XLI/370/2002 Rady Miejskiej Międzyrzecza Podlaskiego z dn. 30.01.2002 r. w sprawie uchwalenia mpzp miasta Międzyrzecza Podlaskiego</p> <p>Wpis do ewidencji zabytków</p> <p>7. Opracowanie karty (autor, data i podpis)</p> <p>Andrzej Filipiuk, luty 2018,</p>	

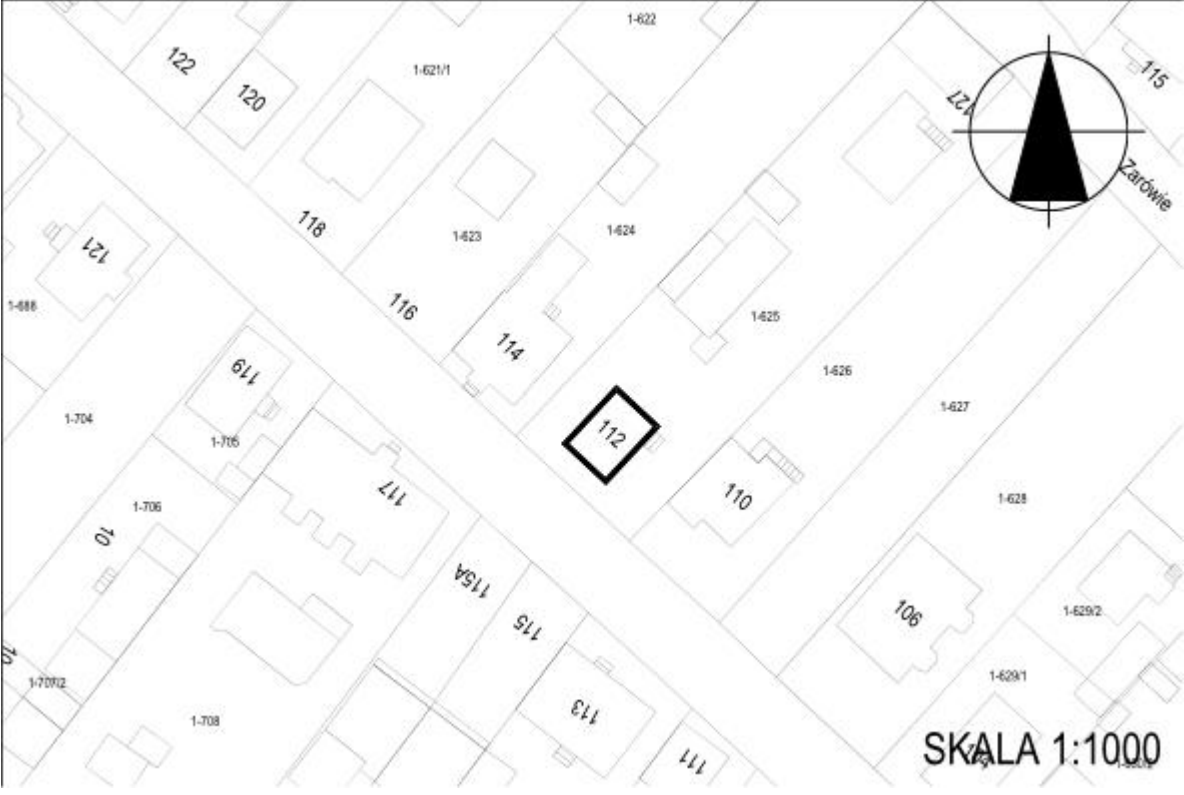
<p style="text-align: center;">GEZ</p>	<p style="text-align: center;">KARTA ADRESOWA ZABYTKU NIERUCHOMEGO</p>	<p>3. Miejscowość</p> <p>MIĘDZYRZEC PODLASKI</p>
<p>1. Nazwa</p> <p>DOM NR 86, DREWNIANY</p>	<p>2. Czas powstania</p> <p>2 poł. XIX w.</p>	<p>4. Adres</p> <p>Ul. Piłsudskiego NR 86</p>
<p>8. Fotografia z opisem wskazującym orientację albo mapa z zaznaczonym stanowiskiem archeologicznym</p>  <p style="text-align: right;">SKALA 1:1000</p>		<p>5. Przynależność administracyjna</p> <ul style="list-style-type: none"> • Województwo lubelskie • Powiat bialski • Gmina Miejska Międzyrzec Podlaski
		<p>6. Formy ochrony</p> <p>UCHWAŁA nr XLI/370/2002 Rady Miejskiej Międzyrzecza Podlaskiego z dn. 30.01.2002 r. w sprawie uchwalenia mpzp miasta Międzyrzecza Podlaskiego</p> <p>Wpis do ewidencji zabytków</p> <p>7. Opracowanie karty (autor, data i podpis)</p> <p>Andrzej Filipiuk, luty 2018,</p>

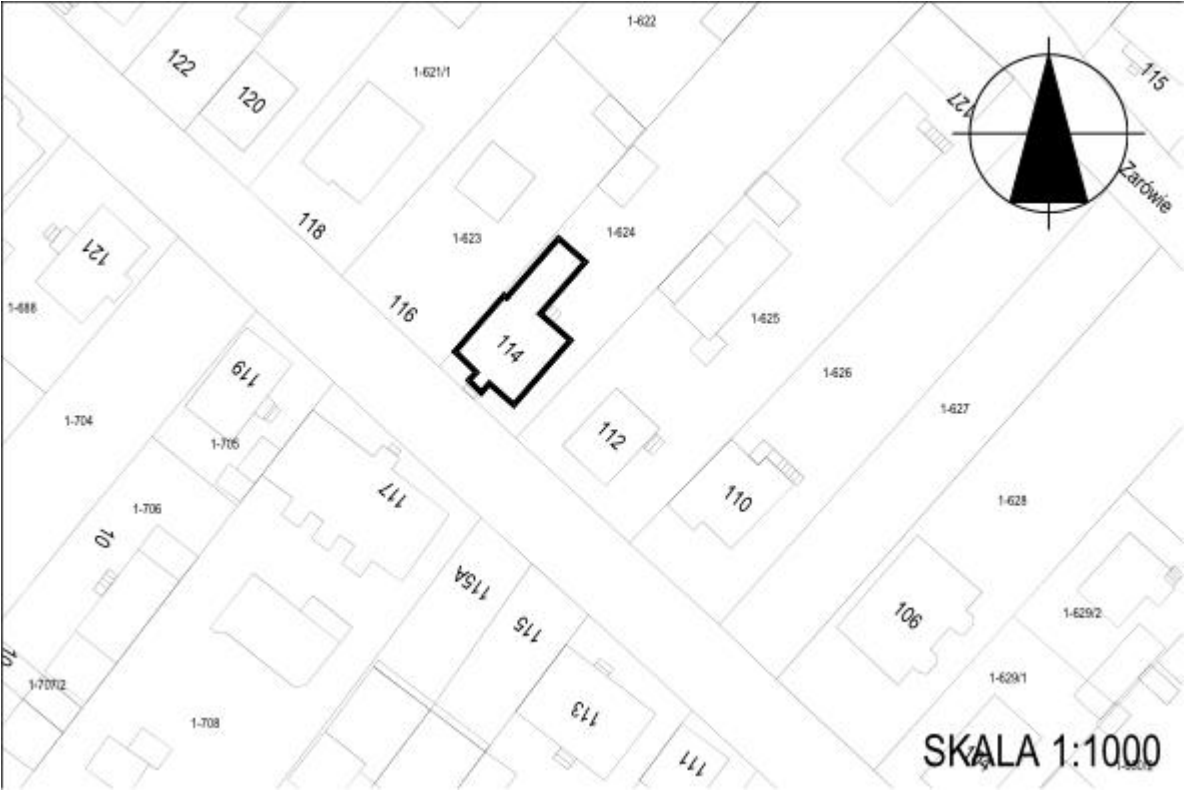
GEZ	KARTA ADRESOWA ZABYTKU NIERUCHOMEGO	<p>3. Miejscowość</p> <p>MIĘDZYRZEC PODLASKI</p>
<p>1. Nazwa</p> <p>DOM NR 93, DREWNIANY</p>	<p>2. Czas powstania</p> <p>2 poł. XIX w.</p>	<p>4. Adres</p> <p>Ul. Piłsudskiego NR 93</p>
<p>8. Fotografia z opisem wskazującym orientację albo mapa z zaznaczonym stanowiskiem archeologicznym</p> 		<p>5. Przynależność administracyjna</p> <ul style="list-style-type: none"> • Województwo lubelskie • Powiat bialski • Gmina Miejska Międzyrzec Podlaski
		<p>6. Formy ochrony</p> <p>UCHWAŁA nr XLI/370/2002 Rady Miejskiej Międzyrzecza Podlaskiego z dn. 30.01.2002 r. w sprawie uchwalenia mpzp miasta Międzyrzecza Podlaskiego</p> <p>Wpis do ewidencji zabytków</p> <p>7. Opracowanie karty (autor, data i podpis)</p> <p>Andrzej Filipiuk, luty 2018,</p>

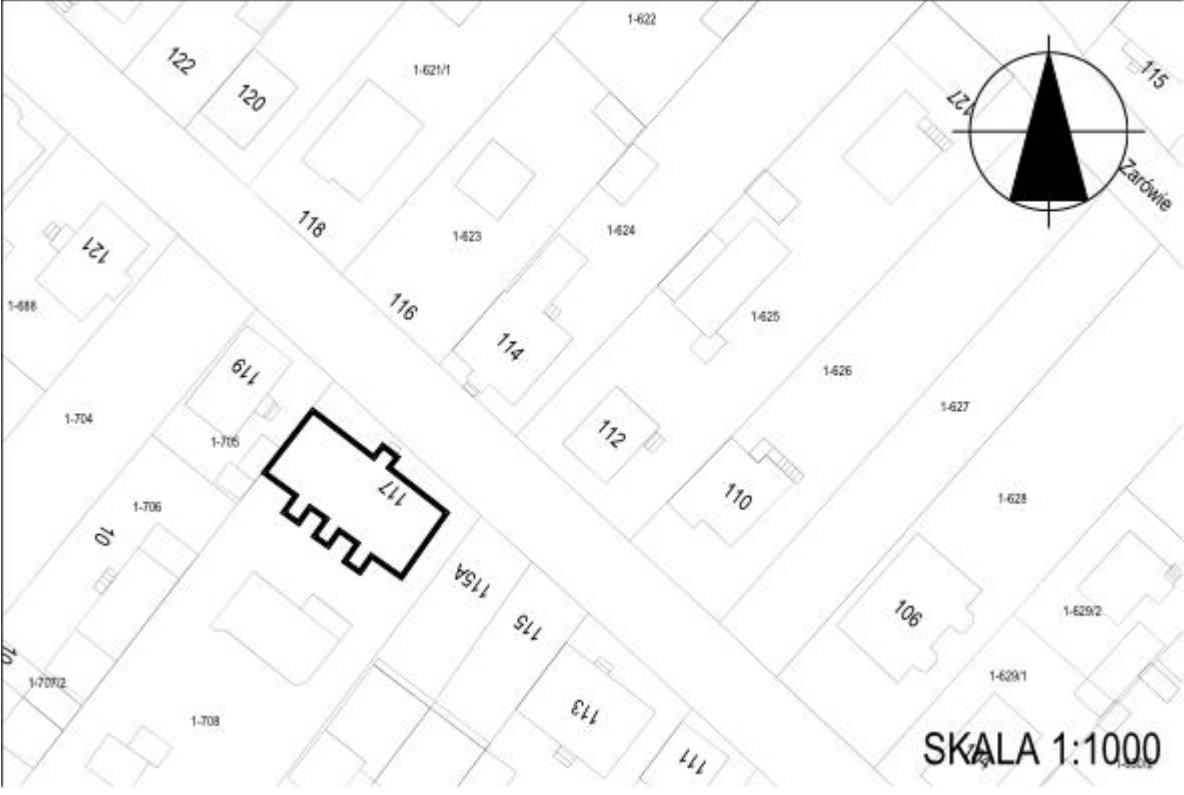
<p style="text-align: center;">GEZ</p>	<p style="text-align: center;">KARTA ADRESOWA ZABYTKU NIERUCHOMEGO</p>	<p>3. Miejscowość</p> <p>MIĘDZYRZEC PODLASKI</p>
<p>1. Nazwa</p> <p>DOM NR 97, DREWNIANY</p>	<p>2. Czas powstania</p> <p>k. XIX w.</p>	<p>4. Adres</p> <p>Ul. Piłsudskiego NR 97</p>
<p>8. Fotografia z opisem wskazującym orientację albo mapa z zaznaczonym stanowiskiem archeologicznym</p> 		<p>5. Przynależność administracyjna</p> <ul style="list-style-type: none"> • Województwo <p>lubelskie</p> <ul style="list-style-type: none"> • Powiat <p>białski</p> <ul style="list-style-type: none"> • Gmina <p>Miejska Międzyrzec Podlaski</p>
		<p>6. Formy ochrony</p> <p>UCHWAŁA nr XLI/370/2002 Rady Miejskiej Międzyrzecza Podlaskiego z dn. 30.01. 2002 r. w sprawie uchwalenia mpzp miasta Międzyrzecza Podlaskiego</p> <p>Wpis do ewidencji zabytków</p> <p>7. Opracowanie karty (autor, data i podpis)</p> <p>Andrzej Filipiuk, luty 2018,</p>

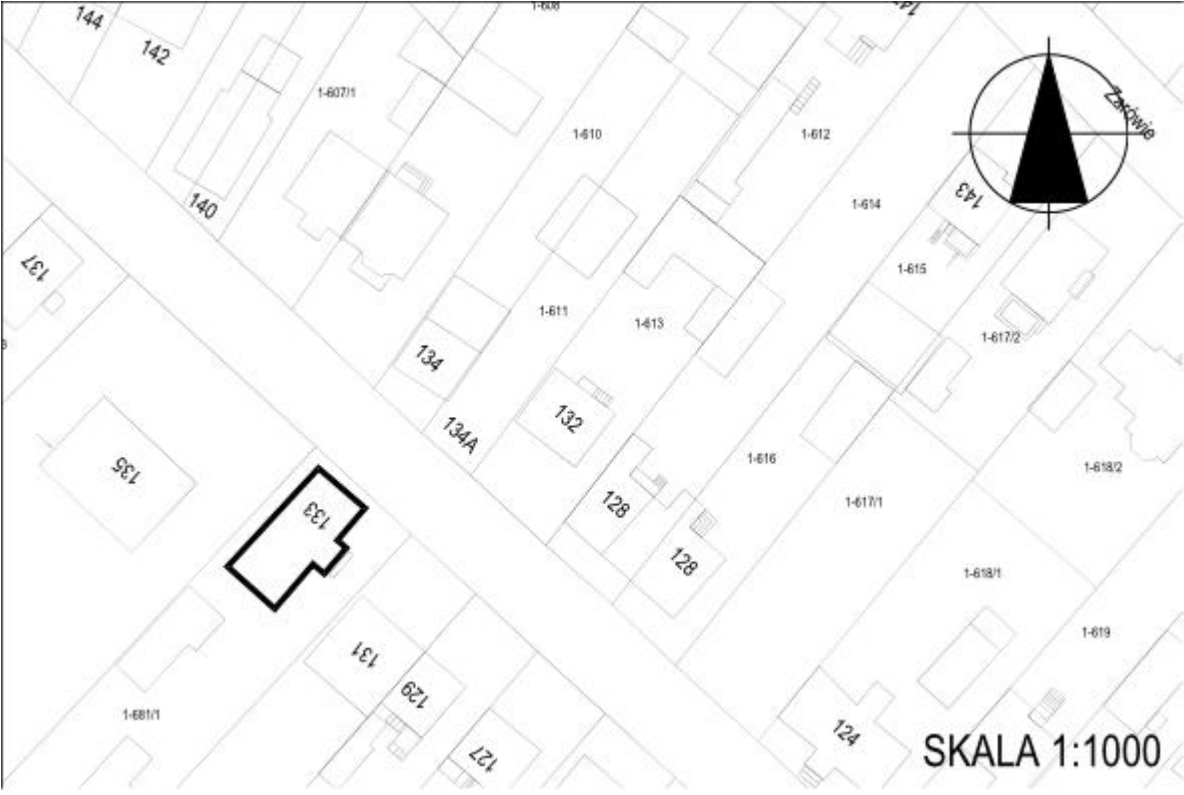
GEZ	KARTA ADRESOWA ZABYTKU NIERUCHOMEGO	3. Miejscowość MIĘDZYRZEC PODLASKI
1. Nazwa DOM NR 102, DREWNIANY	2. Czas powstania 1920 r.,	
8. Fotografia z opisem wskazującym orientację albo mapa z zaznaczonym stanowiskiem archeologicznym 		4. Adres Ul. Piłsudskiego NR 102
		5. Przynależność administracyjna <ul style="list-style-type: none"> • Województwo lubelskie • Powiat bialski • Gmina Miejska Międzyrzec Podlaski
		6. Formy ochrony UCHWAŁA nr XLI/370/2002 Rady Miejskiej Międzyrzecza Podlaskiego z dn. 30.01.2002 r. w sprawie uchwalenia mpzp miasta Międzyrzecza Podlaskiego Wpis do ewidencji zabytków 7. Opracowanie karty (autor, data i podpis) Andrzej Filipiuk, luty 2018,

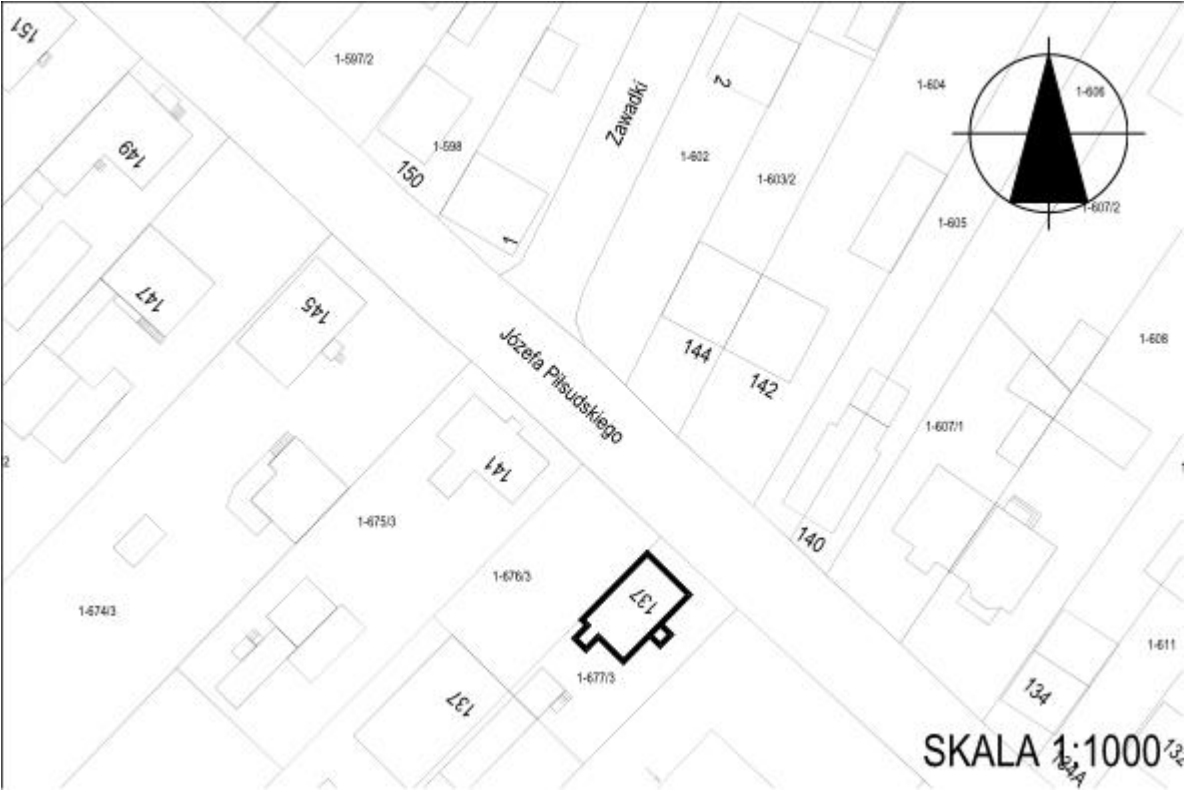
GEZ	KARTA ADRESOWA ZABYTKU NIERUCHOMEGO	3. Miejscowość MIĘDZYRZEC PODLASKI
1. Nazwa DOM NR 104, DREWNIANY	2. Czas powstania Pocz. XX w.	
8. Fotografia z opisem wskazującym orientację albo mapa z zaznaczonym stanowiskiem archeologicznym 		4. Adres Ul. Piłsudskiego NR 104
		5. Przynależność administracyjna <ul style="list-style-type: none"> • Województwo lubelskie • Powiat bialski • Gmina Miejska Międzyrzec Podlaski
		6. Formy ochrony UCHWAŁA nr XLI/370/2002 Rady Miejskiej Międzyrzecza Podlaskiego z dn. 30.01. 2002 r. w sprawie uchwalenia mpzp miasta Międzyrzecza Podlaskiego Wpis do ewidencji zabytków 7. Opracowanie karty (autor, data i podpis) Andrzej Filipiuk, luty 2018,

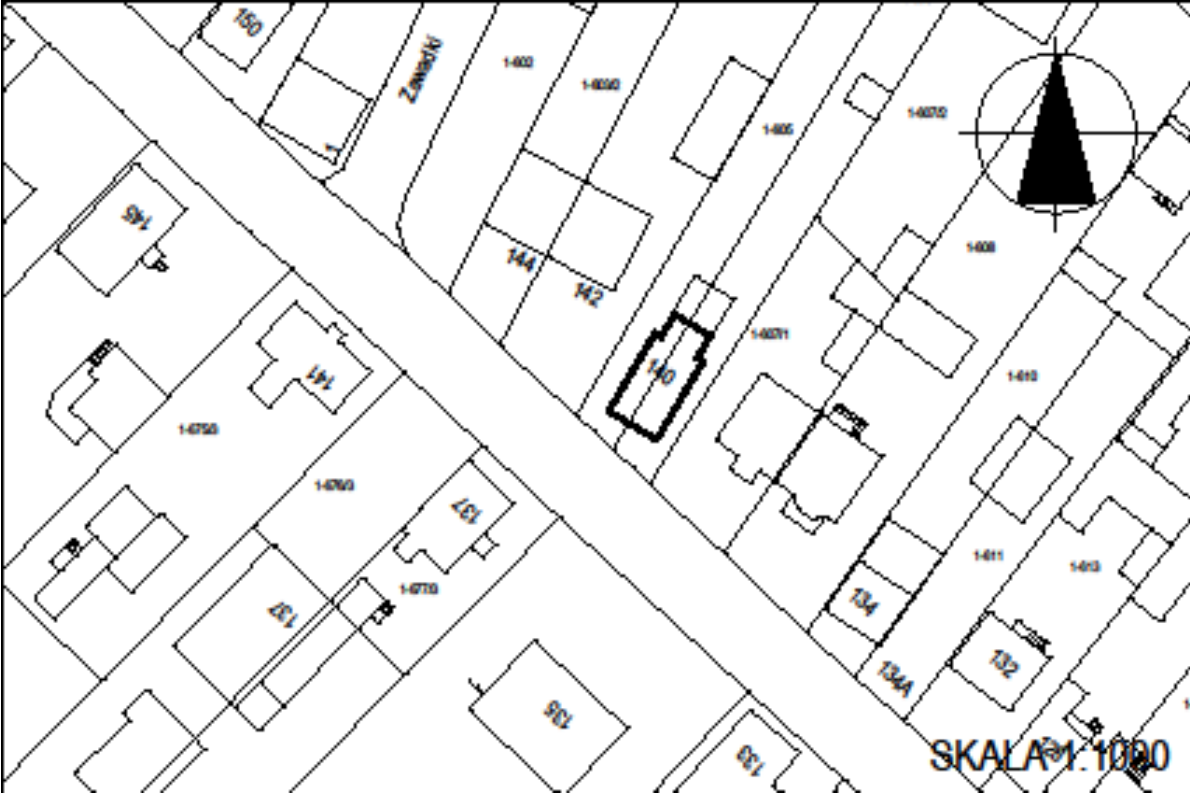
GEZ	KARTA ADRESOWA ZABYTKU NIERUCHOMEGO	3. Miejscowość MIĘDZYRZEC PODLASKI
1. Nazwa DOM NR 112, DREWNIANY	2. Czas powstania Pocz. XX w.	
8. Fotografia z opisem wskazującym orientację albo mapa z zaznaczonym stanowiskiem archeologicznym 		4. Adres Ul. Piłsudskiego NR 112
		5. Przynależność administracyjna <ul style="list-style-type: none"> • Województwo lubelskie • Powiat białski • Gmina Miejska Międzyrzec Podlaski
		6. Formy ochrony UCHWAŁA nr XLI/370/2002 Rady Miejskiej Międzyrzecza Podlaskiego z dn. 30.01.2002 r. w sprawie uchwalenia mpzp miasta Międzyrzecza Podlaskiego Wpis do ewidencji zabytków
		7. Opracowanie karty (autor, data i podpis) Andrzej Filipiuk, luty 2018,

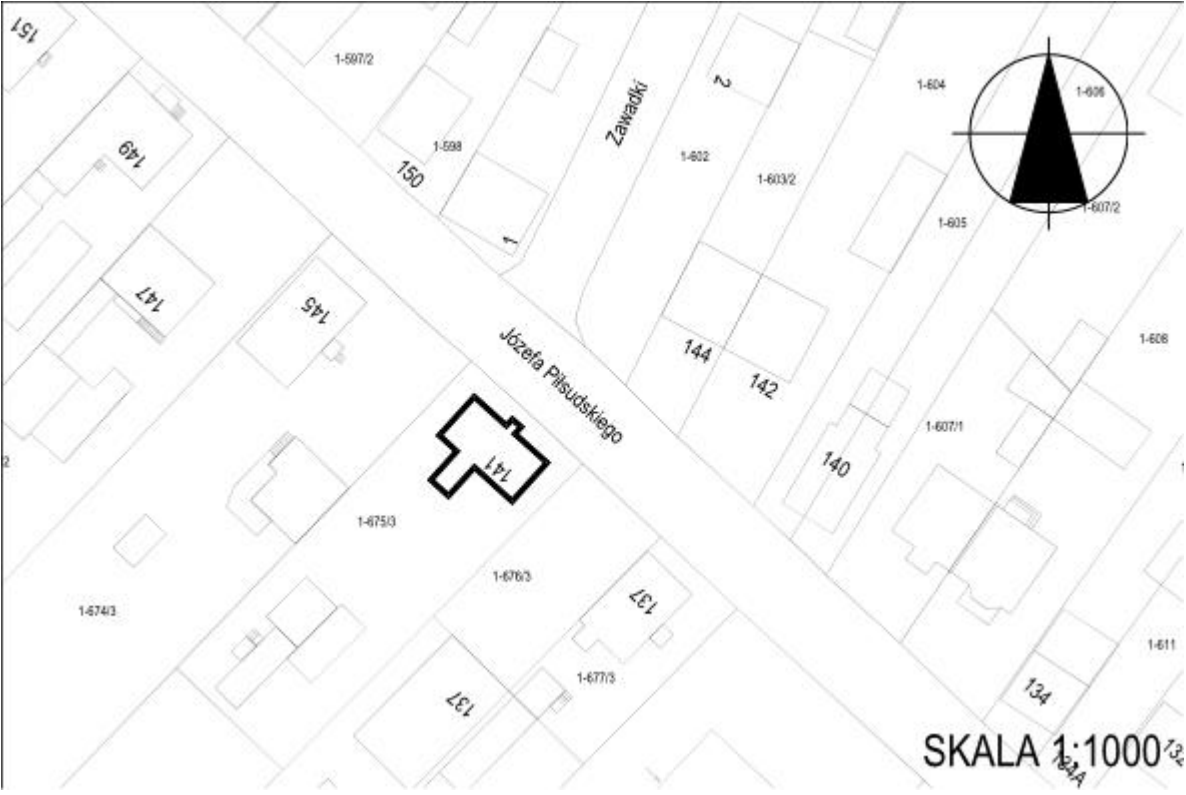
GEZ	KARTA ADRESOWA ZABYTKU NIERUCHOMEGO	3. Miejscowość MIĘDZYRZEC PODLASKI
1. Nazwa DOM NR 114, DREWNIANY	2. Czas powstania I. 20-te XX w.	
8. Fotografia z opisem wskazującym orientację albo mapa z zaznaczonym stanowiskiem archeologicznym 		4. Adres Ul. Piłsudskiego NR 114
		5. Przynależność administracyjna <ul style="list-style-type: none"> • Województwo lubelskie • Powiat białski • Gmina Miejska Międzyrzec Podlaski
		6. Formy ochrony UCHWAŁA nr XLI/370/2002 Rady Miejskiej Międzyrzecza Podlaskiego z dn. 30.01.2002 r. w sprawie uchwalenia mpzp miasta Międzyrzecza Podlaskiego Wpis do ewidencji zabytków
		7. Opracowanie karty (autor, data i podpis) Andrzej Filipiuk, luty 2018,

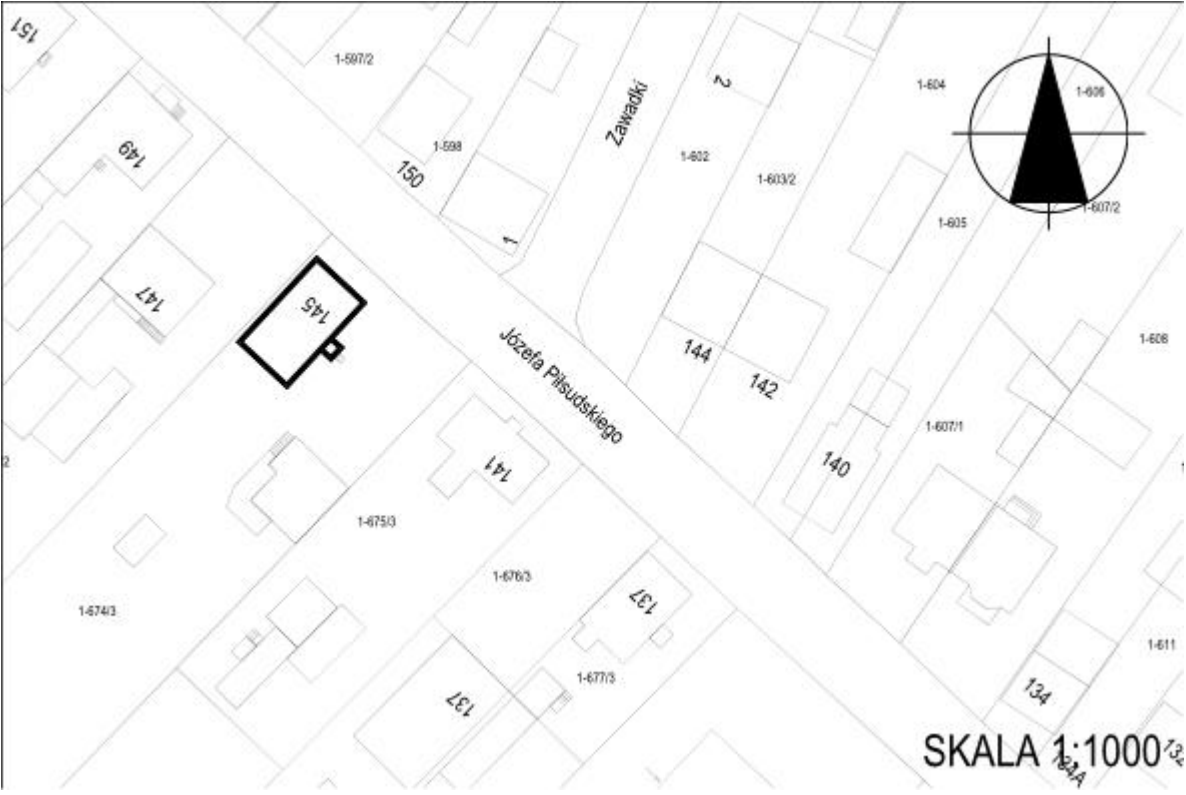
<p style="text-align: center;">GEZ</p>	<p style="text-align: center;">KARTA ADRESOWA ZABYTKU NIERUCHOMEGO</p>	<p>3. Miejscowość</p> <p>MIĘDZYRZEC PODLASKI</p>
<p>1. Nazwa</p> <p>DOM NR 117, DREWNIANY</p>	<p>2. Czas powstania</p> <p>1939r,</p>	
<p>8. Fotografia z opisem wskazującym orientację albo mapa z zaznaczonym stanowiskiem archeologicznym</p> 		<p>4. Adres</p> <p>Ul. Piłsudskiego NR 117</p>
		<p>5. Przynależność administracyjna</p> <ul style="list-style-type: none"> • Województwo lubelskie • Powiat bialski • Gmina Miejska Międzyrzec Podlaski
		<p>6. Formy ochrony</p> <p>UCHWAŁA nr XLI/370/2002 Rady Miejskiej Międzyrzecza Podlaskiego z dn. 30.01.2002 r. w sprawie uchwalenia mpzp miasta Międzyrzecza Podlaskiego</p> <p>Wpis do ewidencji zabytków</p>
		<p>7. Opracowanie karty (autor, data i podpis)</p> <p>Andrzej Filipiuk, luty 2018,</p>

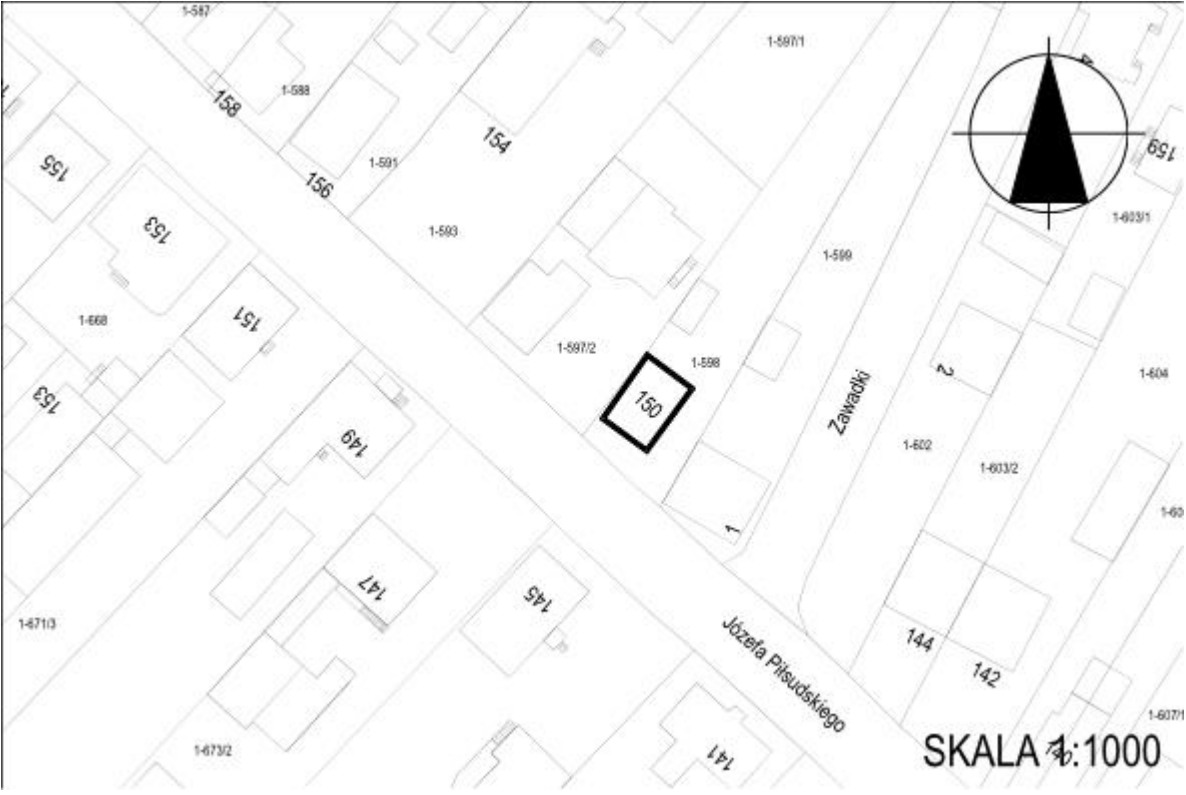
<p style="text-align: center;">GEZ</p>	<p style="text-align: center;">KARTA ADRESOWA ZABYTKU NIERUCHOMEGO</p>	<p>3. Miejscowość</p> <p>MIĘDZYRZEC PODLASKI</p>
<p>1. Nazwa</p> <p>DOM NR 133, DREWNIANY</p>	<p>2. Czas powstania</p> <p>1924r,</p>	<p>4. Adres</p> <p>Ul. Piłsudskiego NR 133</p>
<p>8. Fotografia z opisem wskazującym orientację albo mapa z zaznaczonym stanowiskiem archeologicznym</p>  <p style="text-align: right;">SKALA 1:1000</p>		<p>5. Przynależność administracyjna</p> <ul style="list-style-type: none"> • Województwo lubelskie • Powiat bialski • Gmina Miejska Międzyrzec Podlaski
		<p>6. Formy ochrony</p> <p>UCHWAŁA nr XLI/370/2002 Rady Miejskiej Międzyrzecza Podlaskiego z dn. 30.01.2002 r. w sprawie uchwalenia mpzp miasta Międzyrzecza Podlaskiego</p> <p>Wpis do ewidencji zabytków</p> <p>7. Opracowanie karty (autor, data i podpis)</p> <p>Andrzej Filipiuk, luty 2018,</p>

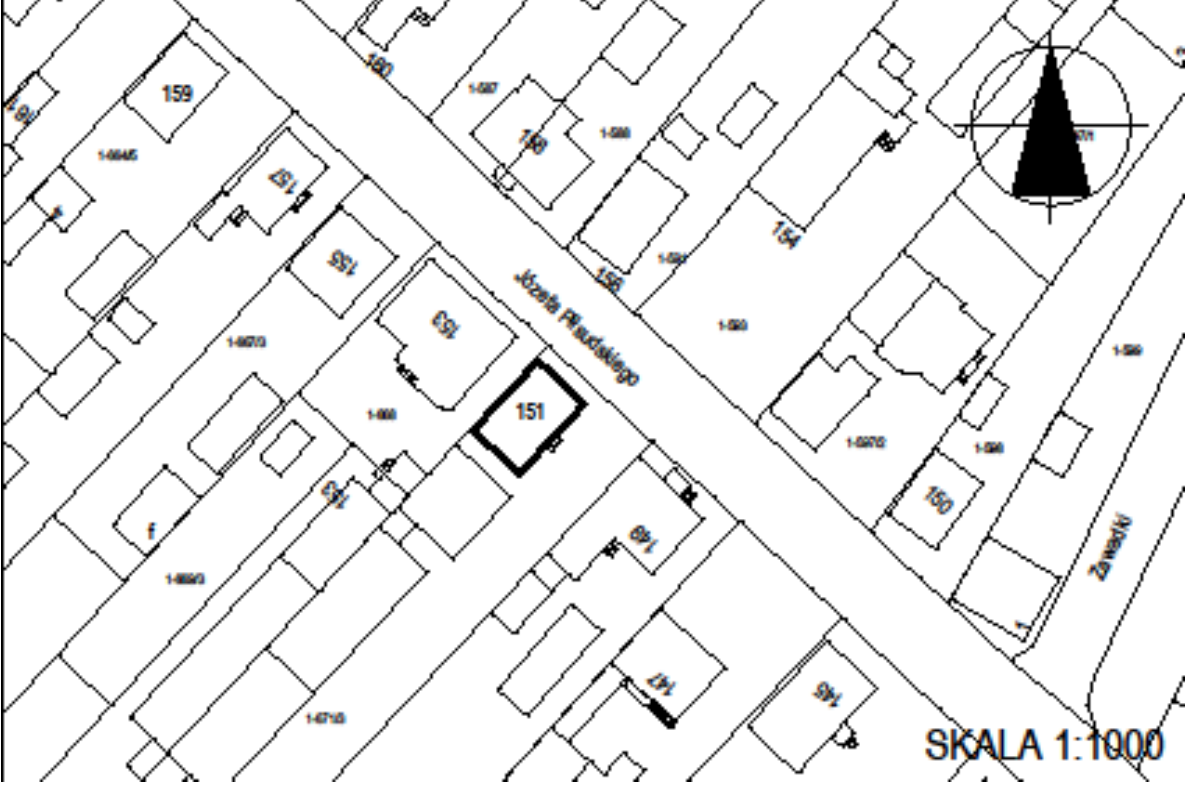
<p style="text-align: center;">GEZ</p>	<p style="text-align: center;">KARTA ADRESOWA ZABYTKU NIERUCHOMEGO</p>	<p>3. Miejscowość</p> <p>MIĘDZYRZEC PODLASKI</p>
<p>1. Nazwa</p> <p>DOM NR 137, DREWNIANY</p>	<p>2. Czas powstania</p> <p>1920r.</p>	<p>4. Adres</p> <p>Ul. Piłsudskiego NR 137</p>
<p>8. Fotografia z opisem wskazującym orientację albo mapa z zaznaczonym stanowiskiem archeologicznym</p> 		<p>5. Przynależność administracyjna</p> <ul style="list-style-type: none"> • Województwo lubelskie • Powiat białski • Gmina Miejska Międzyrzec Podlaski
		<p>6. Formy ochrony</p> <p>UCHWAŁA nr XLI/370/2002 Rady Miejskiej Międzyrzecza Podlaskiego z dn. 30.01.2002 r. w sprawie uchwalenia mpzp miasta Międzyrzecza Podlaskiego Wpis do ewidencji zabytków</p> <p>7. Opracowanie karty (autor, data i podpis) Andrzej Filipiuk, luty 2018,</p>

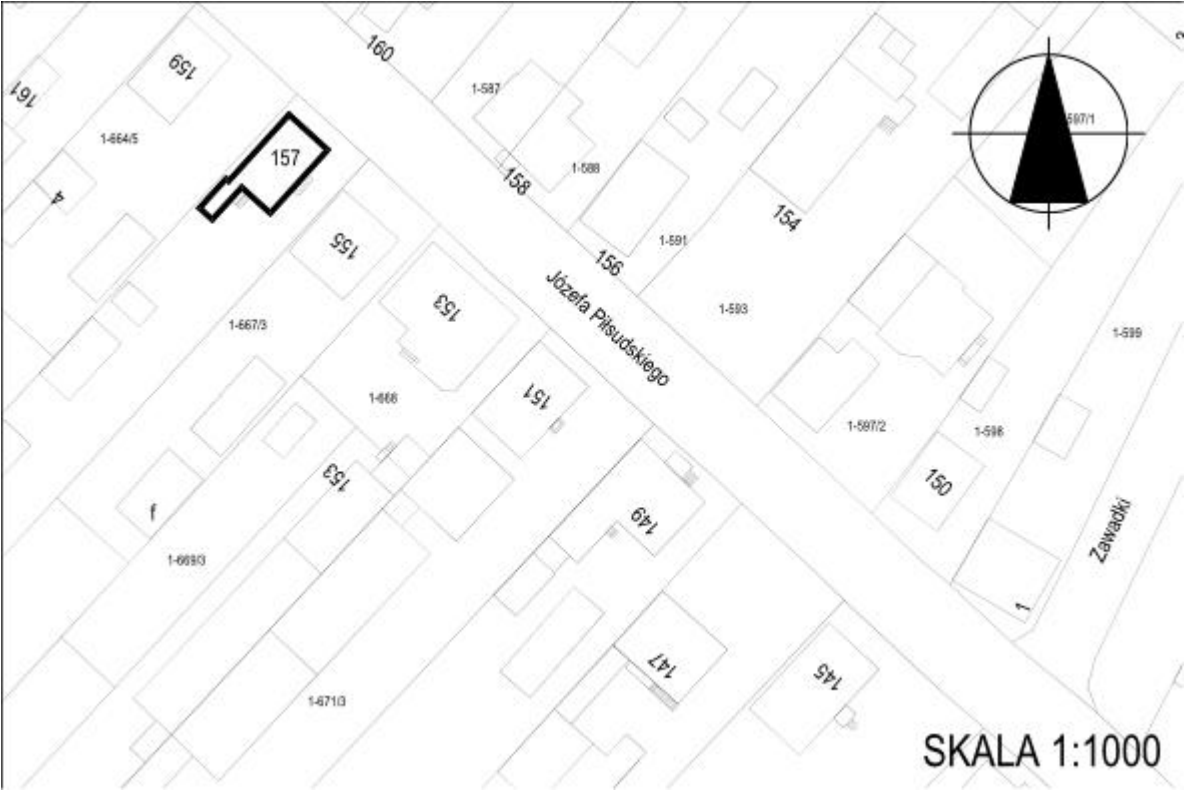
<p style="text-align: center;">GEZ</p>	<p style="text-align: center;">KARTA ADRESOWA ZABYTKU NIERUCHOMEGO</p>	<p>3. Miejscowość</p> <p>MIĘDZYRZEC PODLASKI</p>
<p>1. Nazwa</p> <p>DOM NR 140, DREWNIANY</p>	<p>2. Czas powstania</p> <p>Pocz. XX w.</p>	
<p>8. Fotografia z opisem wskazującym orientację albo mapa z zaznaczonym stanowiskiem archeologicznym</p> 		<p>4. Adres</p> <p>Ul. Piłsudskiego NR 140</p>
		<p>5. Przynależność administracyjna</p> <ul style="list-style-type: none"> • Województwo <p>lubelskie</p> <ul style="list-style-type: none"> • Powiat <p>białski</p> <ul style="list-style-type: none"> • Gmina <p>Miejscowa Międzyrzec Podlaski</p>
		<p>6. Formy ochrony</p> <p>UCHWAŁA nr XLI/370/2002 Rady Miejskiej Międzyrzecza Podlaskiego z dn. 30.01.2002 r. w sprawie uchwalenia mpzp miasta Międzyrzecza Podlaskiego</p> <p>Wpis do ewidencji zabytków</p>
		<p>7. Opracowanie karty (autor, data i podpis)</p> <p>Andrzej Filipiuk, luty 2018,</p>

<p style="text-align: center;">GEZ</p>	<p style="text-align: center;">KARTA ADRESOWA ZABYTKU NIERUCHOMEGO</p>	<p>3. Miejscowość</p> <p>MIĘDZYRZEC PODLASKI</p>
<p>1. Nazwa</p> <p>DOM NR 141, DREWNIANY</p>	<p>2. Czas powstania</p> <p>1920 r.,</p>	<p>4. Adres</p> <p>Ul. Piłsudskiego NR 141</p>
<p>8. Fotografia z opisem wskazującym orientację albo mapa z zaznaczonym stanowiskiem archeologicznym</p> 		<p>5. Przynależność administracyjna</p> <ul style="list-style-type: none"> • Województwo lubelskie • Powiat białski • Gmina Miejska Międzyrzec Podlaski
		<p>6. Formy ochrony</p> <p>UCHWAŁA nr XLI/370/2002 Rady Miejskiej Międzyrzecza Podlaskiego z dn. 30.01.2002 r. w sprawie uchwalenia mpzp miasta Międzyrzecza Podlaskiego Wpis do ewidencji zabytków</p> <p>7. Opracowanie karty (autor, data i podpis) Andrzej Filipiuk, luty 2018,</p>

<p style="text-align: center;">GEZ</p>	<p style="text-align: center;">KARTA ADRESOWA ZABYTKU NIERUCHOMEGO</p>	<p>3. Miejscowość</p> <p>MIĘDZYRZEC PODLASKI</p>
<p>1. Nazwa</p> <p>DOM NR 145, DREWNIANY</p>	<p>2. Czas powstania</p> <p>1892</p>	<p>4. Adres</p> <p>Ul. Piłsudskiego NR 145</p>
<p>8. Fotografia z opisem wskazującym orientację albo mapa z zaznaczonym stanowiskiem archeologicznym</p> 		<p>5. Przynależność administracyjna</p> <ul style="list-style-type: none"> • Województwo lubelskie • Powiat bialski • Gmina Miejska Międzyrzec Podlaski
		<p>6. Formy ochrony</p> <p>UCHWAŁA nr XLI/370/2002 Rady Miejskiej Międzyrzecza Podlaskiego z dn. 30.01.2002 r. w sprawie uchwalenia mpzp miasta Międzyrzecza Podlaskiego</p> <p>Wpis do ewidencji zabytków</p>
		<p>7. Opracowanie karty (autor, data i podpis)</p> <p>Andrzej Filipiuk, luty 2018,</p>

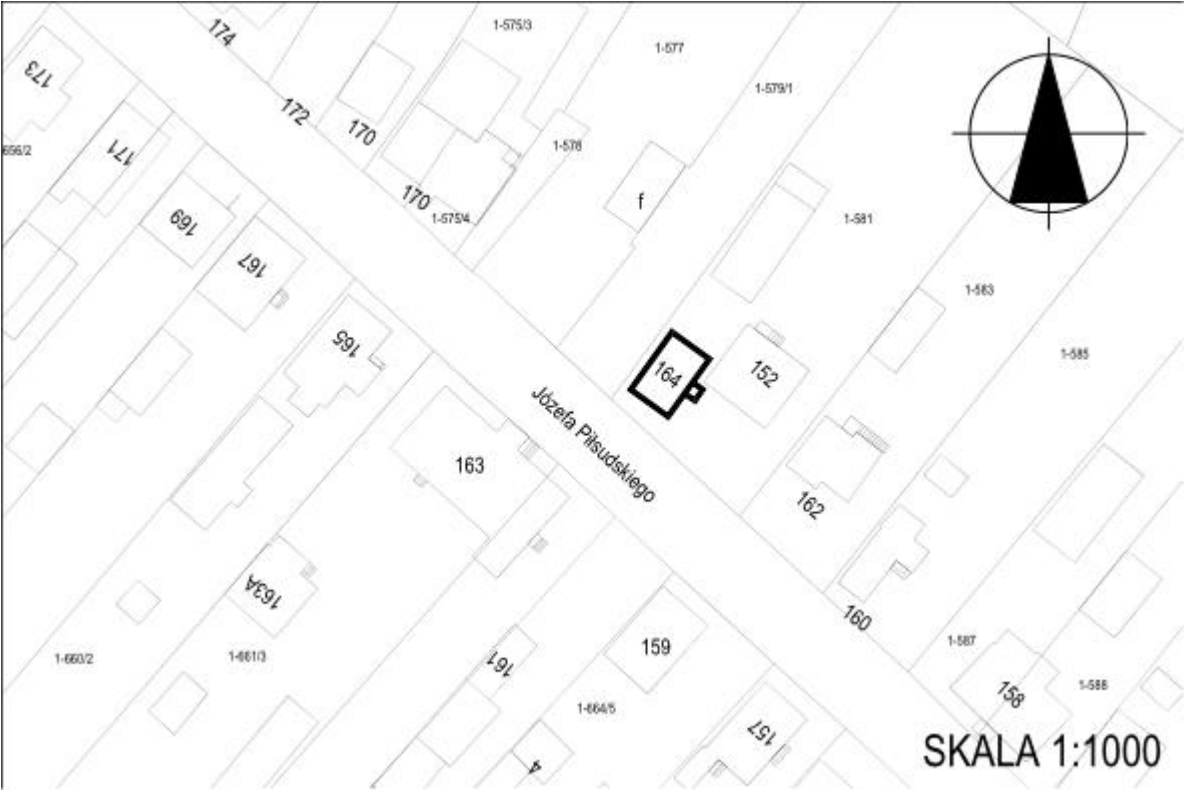
GEZ	KARTA ADRESOWA ZABYTKU NIERUCHOMEGO	<p>3. Miejscowość</p> <p>MIĘDZYRZEC PODLASKI</p>
<p>1. Nazwa</p> <p>DOM NR 150, DREWNIANY</p>	<p>2. Czas powstania</p> <p>1910 r.,</p>	<p>4. Adres</p> <p>Ul. Piłsudskiego NR 150</p>
<p>8. Fotografia z opisem wskazującym orientację albo mapa z zaznaczonym stanowiskiem archeologicznym</p> 		<p>5. Przynależność administracyjna</p> <ul style="list-style-type: none"> • Województwo lubelskie • Powiat bialski • Gmina Miejska Międzyrzec Podlaski
		<p>6. Formy ochrony</p> <p>UCHWAŁA nr XLI/370/2002 Rady Miejskiej Międzyrzecza Podlaskiego z dn. 30.01.2002 r. w sprawie uchwalenia mpzp miasta Międzyrzecza Podlaskiego</p> <p>Wpis do ewidencji zabytków</p> <p>7. Opracowanie karty (autor, data i podpis)</p> <p>Andrzej Filipiuk, luty 2018,</p>

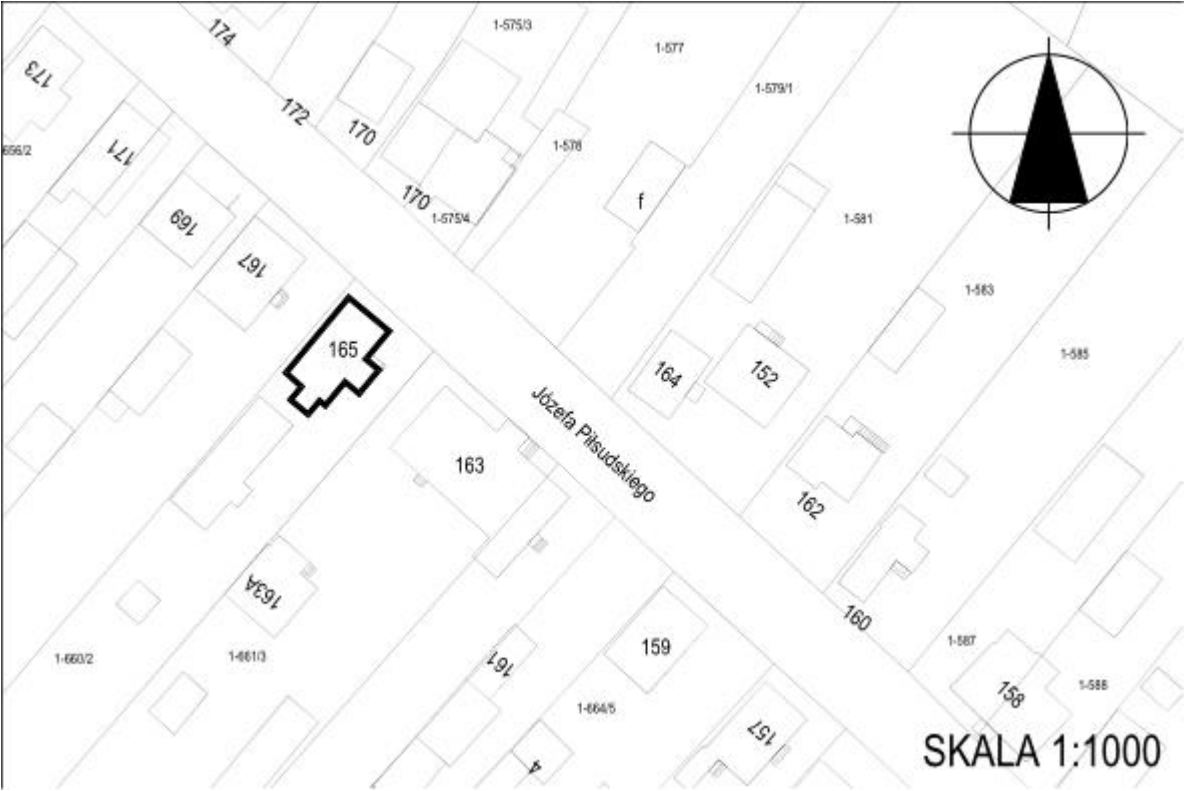
<p style="text-align: center;">GEZ</p>	<p style="text-align: center;">KARTA ADRESOWA ZABYTKU NIERUCHOMEGO</p>	<p>3. Miejscowość</p> <p>MIĘDZYRZEC PODLASKI</p>
<p>1. Nazwa</p> <p>DOM NR 151, MUROWANY</p>	<p>2. Czas powstania</p> <p>k. XIX w.</p>	
<p>8. Fotografia z opisem wskazującym orientację albo mapa z zaznaczonym stanowiskiem archeologicznym</p> 		<p>4. Adres</p> <p>Ul. Piłsudskiego NR 151</p>
		<p>5. Przynależność administracyjna</p> <ul style="list-style-type: none"> • Województwo lubelskie • Powiat bialski • Gmina Miejska Międzyrzec Podlaski
		<p>6. Formy ochrony</p> <p>UCHWAŁA nr XLI/370/2002 Rady Miejskiej Międzyrzec Podlaskiego z dn. 30.01.2002 r. w sprawie uchwalenia mpzp miasta Międzyrzec Podlaskiego</p> <p>Wpis do ewidencji zabytków</p>
		<p>7. Opracowanie karty (autor, data i podpis)</p> <p>Andrzej Filipiuk, luty 2018,</p>

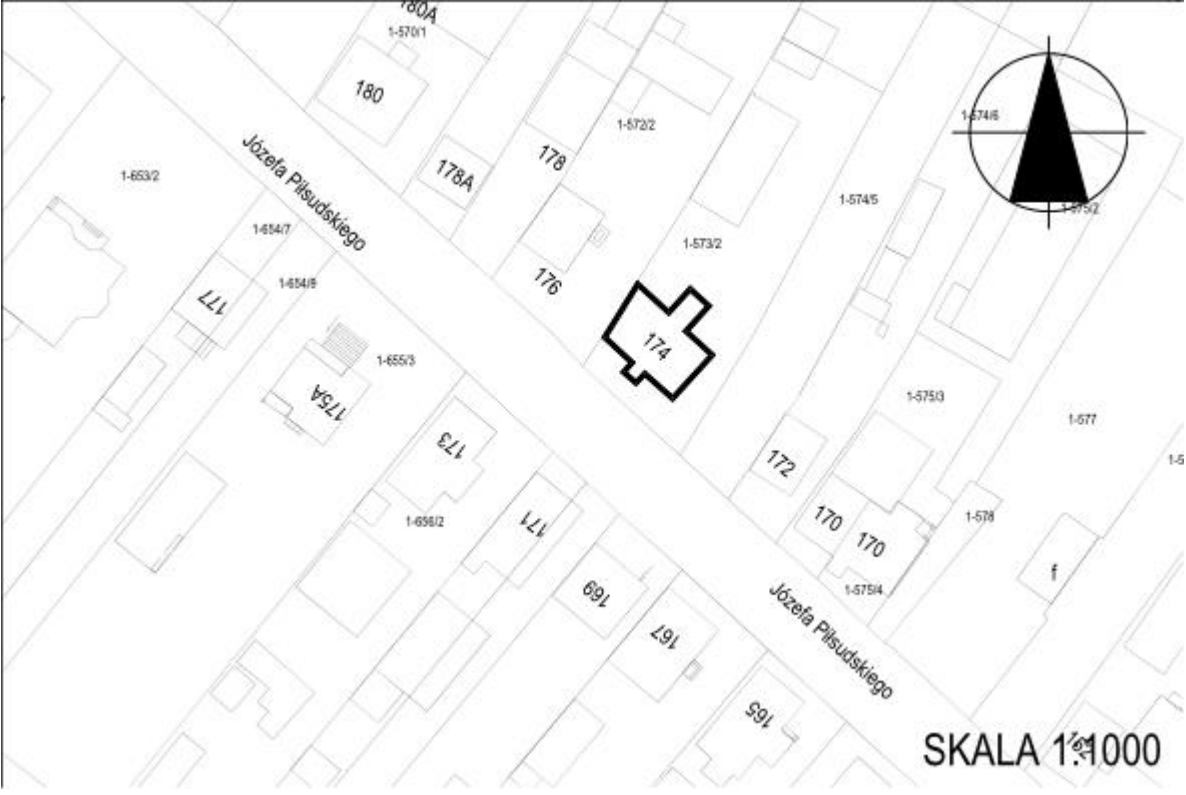
<p style="text-align: center;">GEZ</p>	<p style="text-align: center;">KARTA ADRESOWA ZABYTKU NIERUCHOMEGO</p>	<p>3. Miejscowość</p> <p>MIĘDZYRZEC PODLASKI</p>
<p>1. Nazwa</p> <p>DOM NR 157, DREWNIANY</p>	<p>2. Czas powstania</p> <p>Pocz. XX w.</p>	<p>4. Adres</p> <p>Ul. Piłsudskiego NR 157</p>
<p>8. Fotografia z opisem wskazującym orientację albo mapa z zaznaczonym stanowiskiem archeologicznym</p> 		<p>5. Przynależność administracyjna</p> <ul style="list-style-type: none"> • Województwo lubelskie • Powiat bialski • Gmina Miejska Międzyrzec Podlaski
<p>6. Formy ochrony</p> <p>UCHWAŁA nr XLI/370/2002 Rady Miejskiej Międzyrzecza Podlaskiego z dn. 30.01.2002 r. w sprawie uchwalenia mpzp miasta Międzyrzecza Podlaskiego</p> <p>Wpis do ewidencji zabytków</p>		<p>7. Opracowanie karty (autor, data i podpis)</p> <p>Andrzej Filipiuk, luty 2018,</p>

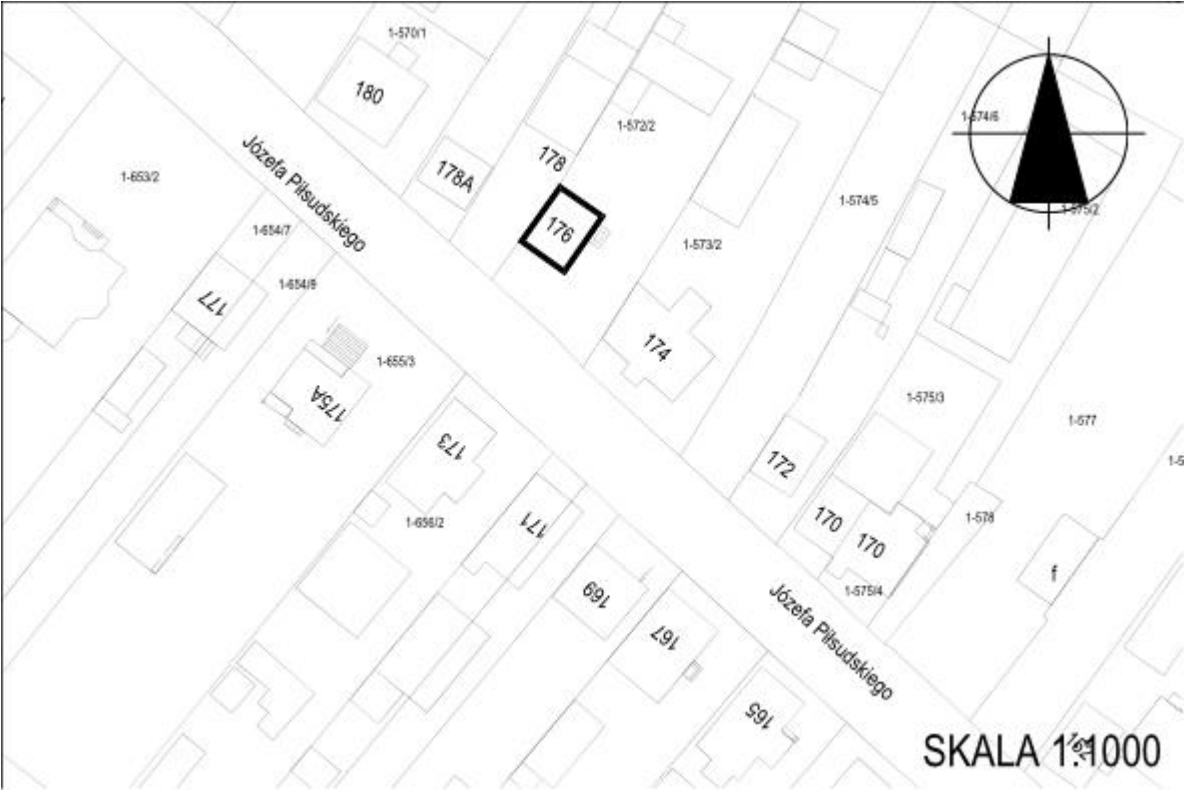
<p style="text-align: center;">GEZ</p>	<p style="text-align: center;">KARTA ADRESOWA ZABYTKU NIERUCHOMEGO</p>	<p>3. Miejscowość</p> <p>MIĘDZYRZEC PODLASKI</p>
<p>1. Nazwa</p> <p>DOM NR 158, DREWNIANY</p>	<p>2. Czas powstania</p> <p>1915 r.,</p>	<p>4. Adres</p> <p>Ul. Piłsudskiego NR 158</p>
<p>8. Fotografia z opisem wskazującym orientację albo mapa z zaznaczonym stanowiskiem archeologicznym</p>		<p>5. Przynależność administracyjna</p> <ul style="list-style-type: none"> • Województwo lubelskie • Powiat białski • Gmina Miejska Międzyrzec Podlaski
		<p>6. Formy ochrony</p> <p>UCHWAŁA nr XLI/370/2002 Rady Miejskiej Międzyrzecza Podlaskiego z dn. 30.01.2002 r. w sprawie uchwalenia mpzp miasta Międzyrzecza Podlaskiego Wpis do ewidencji zabytków</p> <p>7. Opracowanie karty (autor, data i podpis) Andrzej Filipiuk, luty 2018,</p>

GEZ	KARTA ADRESOWA ZABYTKU NIERUCHOMEGO	3. Miejscowość MIĘDZYRZEC PODLASKI
1. Nazwa DOM NR 163, MUROWANY	2. Czas powstania ok. 1895 r.,	
8. Fotografia z opisem wskazującym orientację albo mapa z zaznaczonym stanowiskiem archeologicznym 		4. Adres Ul. Piłsudskiego NR 163
		5. Przynależność administracyjna <ul style="list-style-type: none"> • Województwo lubelskie • Powiat białski • Gmina Miejska Międzyrzec Podlaski
		6. Formy ochrony UCHWAŁA nr XLI/370/2002 Rady Miejskiej Międzyrzecza Podlaskiego z dn. 30.01.2002 r. w sprawie uchwalenia mpzp miasta Międzyrzecza Podlaskiego Wpis do ewidencji zabytków
		7. Opracowanie karty (autor, data i podpis) Andrzej Filipiuk, luty 2018,

GEZ	KARTA ADRESOWA ZABYTKU NIERUCHOMEGO	3. Miejscowość MIĘDZYRZEC PODLASKI
1. Nazwa DOM NR 164, DREWNIANY	2. Czas powstania ok.1917r.,	
8. Fotografia z opisem wskazującym orientację albo mapa z zaznaczonym stanowiskiem archeologicznym 		4. Adres Ul. Piłsudskiego NR 164
		5. Przynależność administracyjna <ul style="list-style-type: none"> • Województwo lubelskie • Powiat białski • Gmina Miejska Międzyrzec Podlaski
		6. Formy ochrony UCHWAŁA nr XLI/370/2002 Rady Miejskiej Międzyrzecza Podlaskiego z dn. 30.01.2002 r. w sprawie uchwalenia mpzp miasta Międzyrzecza Podlaskiego Wpis do ewidencji zabytków
		7. Opracowanie karty (autor, data i podpis) Andrzej Filipiuk, luty 2018,

<p style="text-align: center;">GEZ</p>	<p style="text-align: center;">KARTA ADRESOWA ZABYTKU NIERUCHOMEGO</p>	<p>3. Miejscowość</p> <p>MIĘDZYRZEC PODLASKI</p>
<p>1. Nazwa</p> <p>DOM NR 165, DREWNIANY</p>	<p>2. Czas powstania</p> <p>Pocz. XX w.</p>	<p>4. Adres</p> <p>Ul. Piłsudskiego NR 165</p>
<p>8. Fotografia z opisem wskazującym orientację albo mapa z zaznaczonym stanowiskiem archeologicznym</p> 		<p>5. Przynależność administracyjna</p> <ul style="list-style-type: none"> • Województwo lubelskie • Powiat bialski • Gmina Miejska Międzyrzec Podlaski
<p>6. Formy ochrony</p> <p>UCHWAŁA nr XLI/370/2002 Rady Miejskiej Międzyrzecza Podlaskiego z dn. 30.01.2002 r. w sprawie uchwalenia mpzp miasta Międzyrzecza Podlaskiego</p> <p>Wpis do ewidencji zabytków</p>		<p>7. Opracowanie karty (autor, data i podpis)</p> <p>Andrzej Filipiuk, luty 2018,</p>

GEZ	KARTA ADRESOWA ZABYTKU NIERUCHOMEGO	3. Miejscowość MIĘDZYRZEC PODLASKI
1. Nazwa DOM NR 174, MUROWANY	2. Czas powstania Pocz. XX w.	
8. Fotografia z opisem wskazującym orientację albo mapa z zaznaczonym stanowiskiem archeologicznym 		4. Adres Ul. Piłsudskiego NR 174
		5. Przynależność administracyjna <ul style="list-style-type: none"> • Województwo lubelskie • Powiat białski • Gmina Miejska Międzyrzec Podlaski
		6. Formy ochrony UCHWAŁA nr XLI/370/2002 Rady Miejskiej Międzyrzecza Podlaskiego z dn. 30.01. 2002 r. w sprawie uchwalenia mpzp miasta Międzyrzecza Podlaskiego Wpis do ewidencji zabytków
		7. Opracowanie karty (autor, data i podpis) Andrzej Filipiuk, luty 2018,

<p style="text-align: center;">GEZ</p>	<p style="text-align: center;">KARTA ADRESOWA ZABYTKU NIERUCHOMEGO</p>	<p>3. Miejscowość</p> <p>MIĘDZYRZEC PODLASKI</p>
<p>1. Nazwa</p> <p>DOM NR 176, DREWNIANY</p>	<p>2. Czas powstania</p> <p>Pocz. XX w.</p>	<p>4. Adres</p> <p>Ul. Piłsudskiego NR 176</p>
<p>8. Fotografia z opisem wskazującym orientację albo mapa z zaznaczonym stanowiskiem archeologicznym</p> 		<p>5. Przynależność administracyjna</p> <ul style="list-style-type: none"> • Województwo lubelskie • Powiat białski • Gmina Miejska Międzyrzec Podlaski
		<p>6. Formy ochrony</p> <p>UCHWAŁA nr XLI/370/2002 Rady Miejskiej Międzyrzecza Podlaskiego z dn. 30.01. 2002 r. w sprawie uchwalenia mpzp miasta Międzyrzecza Podlaskiego Wpis do ewidencji zabytków</p> <p>7. Opracowanie karty (autor, data i podpis) Andrzej Filipiuk, luty 2018,</p>


GEZ

KARTA ADRESOWA ZABYTKU NIERUCHOMEGO

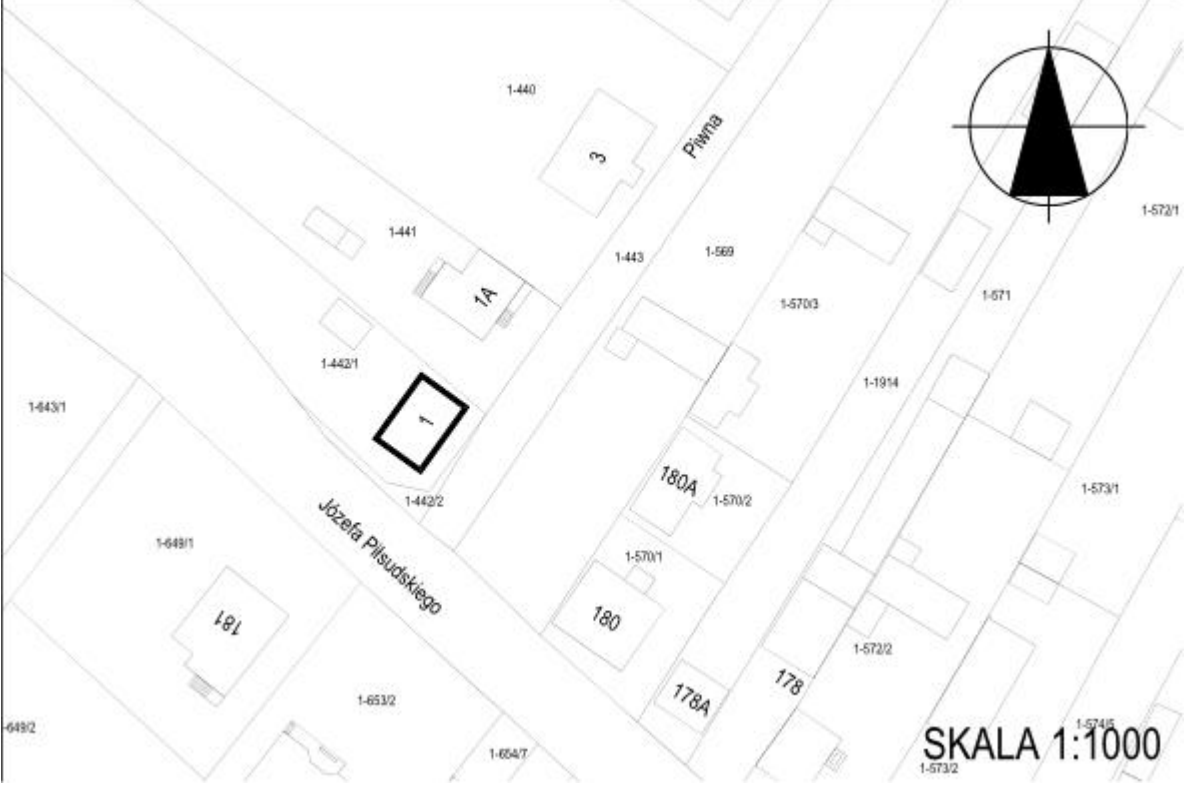
3. Miejscowość

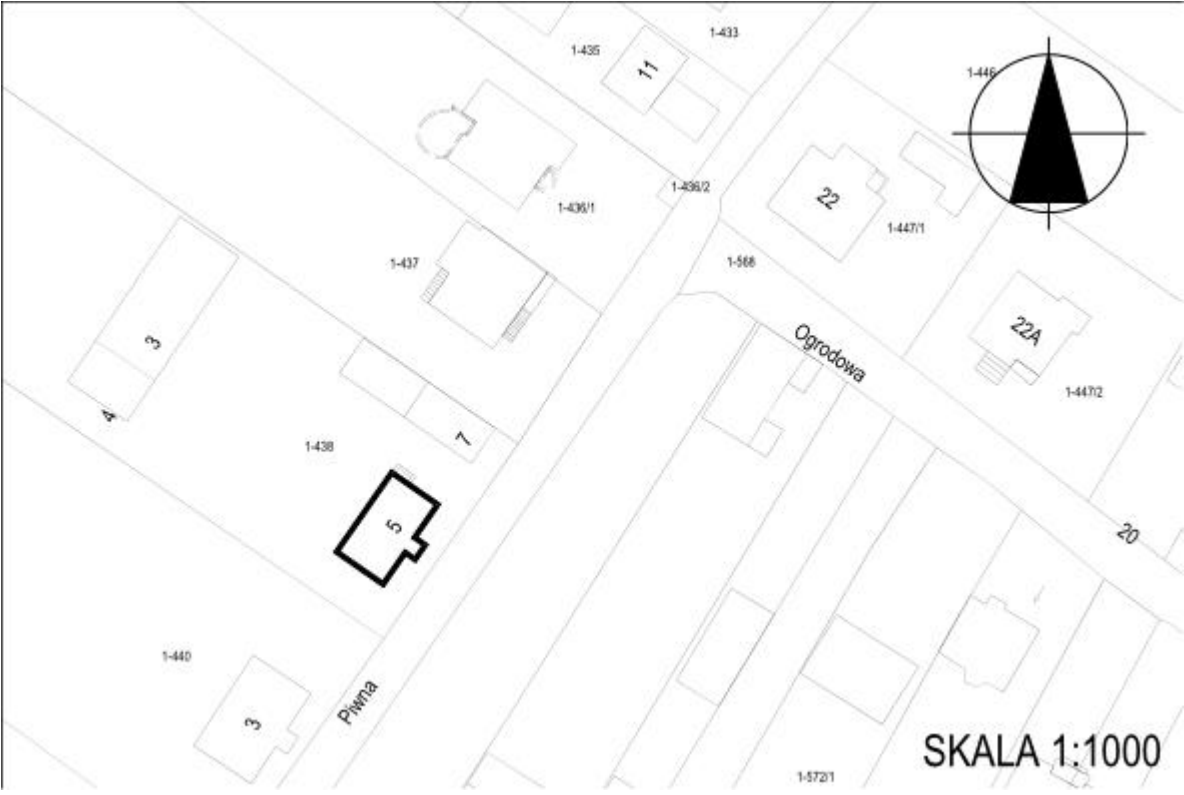
MIĘDZYRZEC PODLASKI

<p>1. Nazwa</p> <p>DOM NR 57, DREWNIANY</p>	<p>2. Czas powstania</p> <p>Pocz. XX w.</p>	
<p>8. Fotografia z opisem wskazującym orientację albo mapa z zaznaczonym stanowiskiem archeologicznym</p> 		<p>4. Adres</p> <p>Ul. Piłsudskiego NR 57</p> <p>5. Przynależność administracyjna</p> <ul style="list-style-type: none"> • Województwo lubelskie • Powiat bialski • Gmina Miejska Międzyrzec Podlaski <p>6. Formy ochrony</p> <p>UCHWAŁA nr XLI/370/2002 Rady Miejskiej Międzyrzecza Podlaskiego z dn. 30.01. 2002 r. w sprawie uchwalenia mpzp miasta Międzyrzecza Podlaskiego</p> <p>Wpis do ewidencji zabytków</p> <p>7. Opracowanie karty (autor, data i podpis)</p>

<p style="text-align: center;">GEZ</p>	<p style="text-align: center;">KARTA ADRESOWA ZABYTKU NIERUCHOMEGO</p>	<p>3. Miejscowość</p> <p>MIĘDZYRZEC PODLASKI</p>
<p>1. Nazwa</p> <p>DOM NR 1, DREWNIANY</p>	<p>2. Czas powstania</p> <p>Pocz. XX w.</p>	
<p>8. Fotografia z opisem wskazującym orientację albo mapa z zaznaczonym stanowiskiem archeologicznym</p> 		<p>4. Adres</p> <p>Ul. Piwna NR 1</p> <p>5. Przynależność administracyjna</p> <ul style="list-style-type: none"> • Województwo <p>lubelskie</p> <ul style="list-style-type: none"> • Powiat <p>bialski</p> <ul style="list-style-type: none"> • Gmina <p>Miejska Międzyrzec Podlaski</p> <p>6. Formy ochrony</p> <p>UCHWAŁA nr XLI/370/2002 Rady Miejskiej Międzyrzecza Podlaskiego z dn. 30.01. 2002 r. w sprawie uchwalenia mpzp miasta Międzyrzecza Podlaskiego</p> <p>Wpis do ewidencji zabytków</p> <p>7. Opracowanie karty (autor, data i podpis)</p> <p>Andrzej Filipiuk, luty 2018,</p>

GEZ	KARTA ADRESOWA ZABYTKU NIERUCHOMEGO	3. Miejscowość MIĘDZYRZEC PODLASKI
1. Nazwa DOM NR 5, DREWNIANY	2. Czas powstania 1920 r.	
8. Fotografia z opisem wskazującym orientację albo mapa z zaznaczonym stanowiskiem archeologicznym 		4. Adres Ul. Piwna NR 5
		5. Przynależność administracyjna <ul style="list-style-type: none"> • Województwo lubelskie • Powiat bialski • Gmina Miejska Międzyrzec Podlaski
		6. Formy ochrony UCHWAŁA nr XLI/370/2002 Rady Miejskiej Międzyrzecza Podlaskiego z dn. 30.01. 2002 r. w sprawie uchwalenia mpzp miasta Międzyrzecza Podlaskiego Wpis do ewidencji zabytków
		7. Opracowanie karty (autor, data i podpis) Andrzej Filipiuk, luty 2018,

<p style="text-align: center;">GEZ</p>	<p style="text-align: center;">KARTA ADRESOWA ZABYTKU NIERUCHOMEGO</p>	<p>3. Miejscowość MIĘDZYRZEC PODLASKI</p>
<p>1. Nazwa DOM NR 1, DREWNIANY</p>	<p>2. Czas powstania Pocz. XX w.</p>	<p>4. Adres Ul. Piwna NR 1</p>
<p>8. Fotografia z opisem wskazującym orientację albo mapa z zaznaczonym stanowiskiem archeologicznym</p> 		<p>5. Przynależność administracyjna</p> <ul style="list-style-type: none"> • Województwo lubelskie • Powiat białski • Gmina Miejscza Międzyrzec Podlaski <p>6. Formy ochrony UCHWAŁA nr XLI/370/2002 Rady Miejskiej Międzyrzecza Podlaskiego z dn. 30.01. 2002 r. w sprawie uchwalenia mpzp miasta Międzyrzecza Podlaskiego Wpis do ewidencji zabytków</p> <p>7. Opracowanie karty (autor, data i podpis) Andrzej Filipiuk, luty 2018,</p>

<p style="text-align: center;">GEZ</p>	<p style="text-align: center;">KARTA ADRESOWA ZABYTKU NIERUCHOMEGO</p>	<p>3. Miejscowość MIĘDZYRZEC PODLASKI</p>
<p>1. Nazwa DOM NR 5, DREWNIANY</p>	<p>2. Czas powstania 1920 r.</p>	<p>4. Adres Ul. Piwna NR 5</p>
<p>8. Fotografia z opisem wskazującym orientację albo mapa z zaznaczonym stanowiskiem archeologicznym</p>  <p style="text-align: right;">SKALA 1:1000</p>		<p>5. Przynależność administracyjna</p> <ul style="list-style-type: none"> • Województwo lubelskie • Powiat białski • Gmina Miejska Międzyrzec Podlaski
		<p>6. Formy ochrony UCHWAŁA nr XLI/370/2002 Rady Miejskiej Międzyrzecza Podlaskiego z dn. 30.01. 2002 r. w sprawie uchwalenia mpzp miasta Międzyrzecza Podlaskiego Wpis do ewidencji zabytków</p> <p>7. Opracowanie karty (autor, data i podpis) Andrzej Filipiuk, luty 2018,</p>

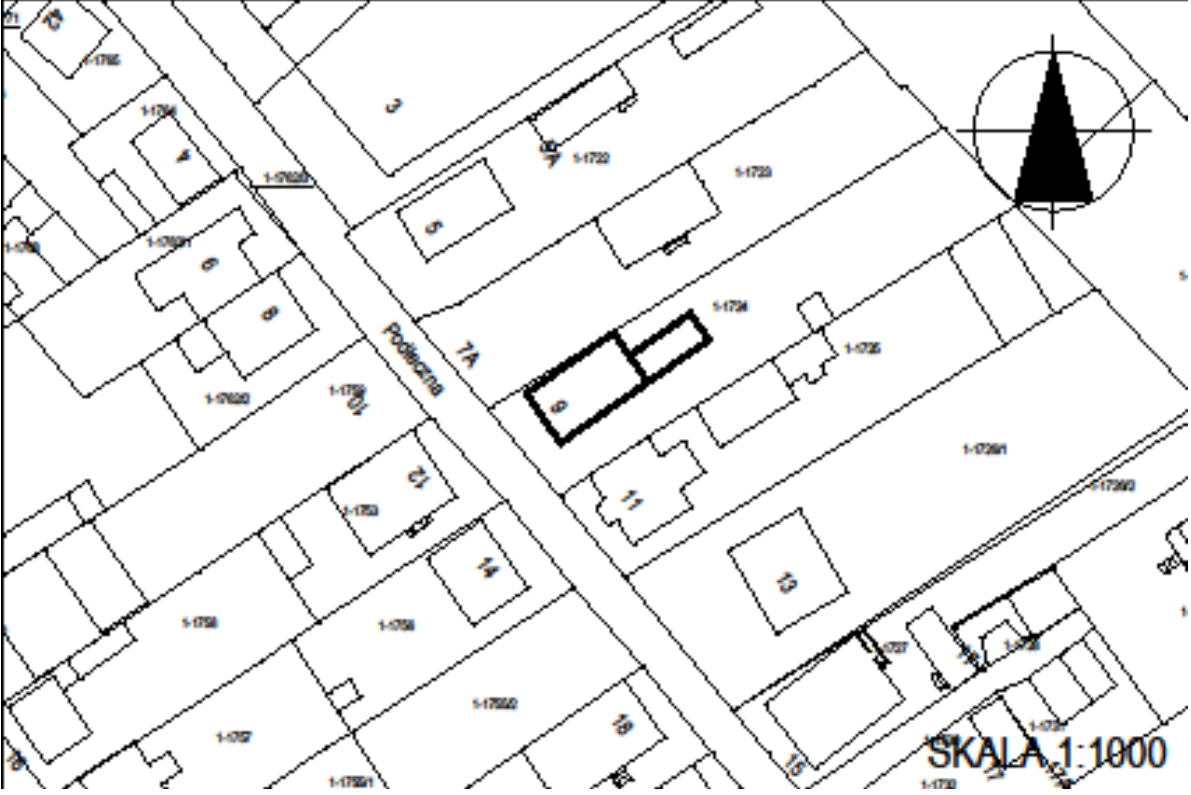
<p style="text-align: center;">GEZ</p>	<p style="text-align: center;">KARTA ADRESOWA ZABYTKU NIERUCHOMEGO</p>	<p>3. Miejscowość</p> <p>MIĘDZYRZEC PODLASKI</p>
<p>1. Nazwa</p> <p>DOM NR 9, DREWNIANY</p>	<p>2. Czas powstania</p> <p>k. XIX w.</p>	<p>4. Adres</p> <p>Ul. Podęczna 9</p>
<p>8. Fotografia z opisem wskazującym orientację albo mapa z zaznaczonym stanowiskiem archeologicznym</p> 		<p>5. Przynależność administracyjna</p> <ul style="list-style-type: none"> • Województwo <p>lubelskie</p> <ul style="list-style-type: none"> • Powiat <p>bialski</p> <ul style="list-style-type: none"> • Gmina <p>Miejska Międzyrzec Podlaski</p>
		<p>6. Formy ochrony</p> <p>UCHWAŁA nr XLI/370/2002 Rady Miejskiej Międzyrzecza Podlaskiego z dn. 30.01. 2002 r. w sprawie uchwalenia mpzp miasta Międzyrzecza Podlaskiego</p> <p>Wpis do ewidencji zabytków</p>
		<p>7. Opracowanie karty (autor, data i podpis)</p> <p>Andrzej Filipiuk, luty 2018,</p>

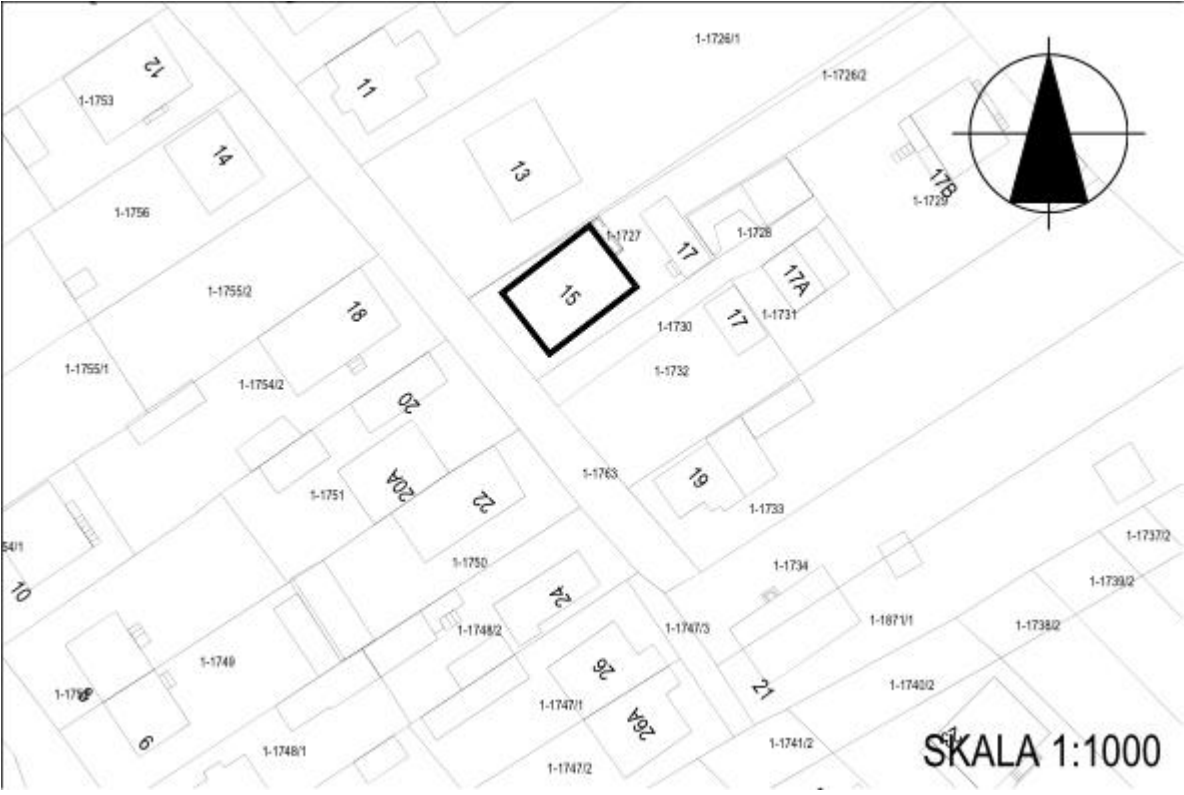
GEZ	KARTA ADRESOWA ZABYTKU NIERUCHOMEGO	<p>3. Miejscowość</p> <p>MIĘDZYRZEC PODLASKI</p>
<p>1. Nazwa</p> <p>DOM NR 15, MUROWANY</p>	<p>2. Czas powstania</p> <p>1880 r.</p>	
<p>8. Fotografia z opisem wskazującym orientację albo mapa z zaznaczonym stanowiskiem archeologicznym</p> 		<p>4. Adres</p> <p>Ul. Podłęczna 15</p> <p>5. Przynależność administracyjna</p> <ul style="list-style-type: none"> • Województwo lubelskie • Powiat bialski • Gmina Miejska Międzyrzec Podlaski <p>6. Formy ochrony</p> <p>UCHWAŁA nr XLI/370/2002 Rady Miejskiej Międzyrzecza Podlaskiego z dn. 30.01. 2002 r. w sprawie uchwalenia mpzp miasta Międzyrzecza Podlaskiego</p> <p>Wpis do ewidencji zabytków</p> <p>7. Opracowanie karty (autor, data i podpis)</p> <p>Andrzej Filipiuk, luty 2018,</p>

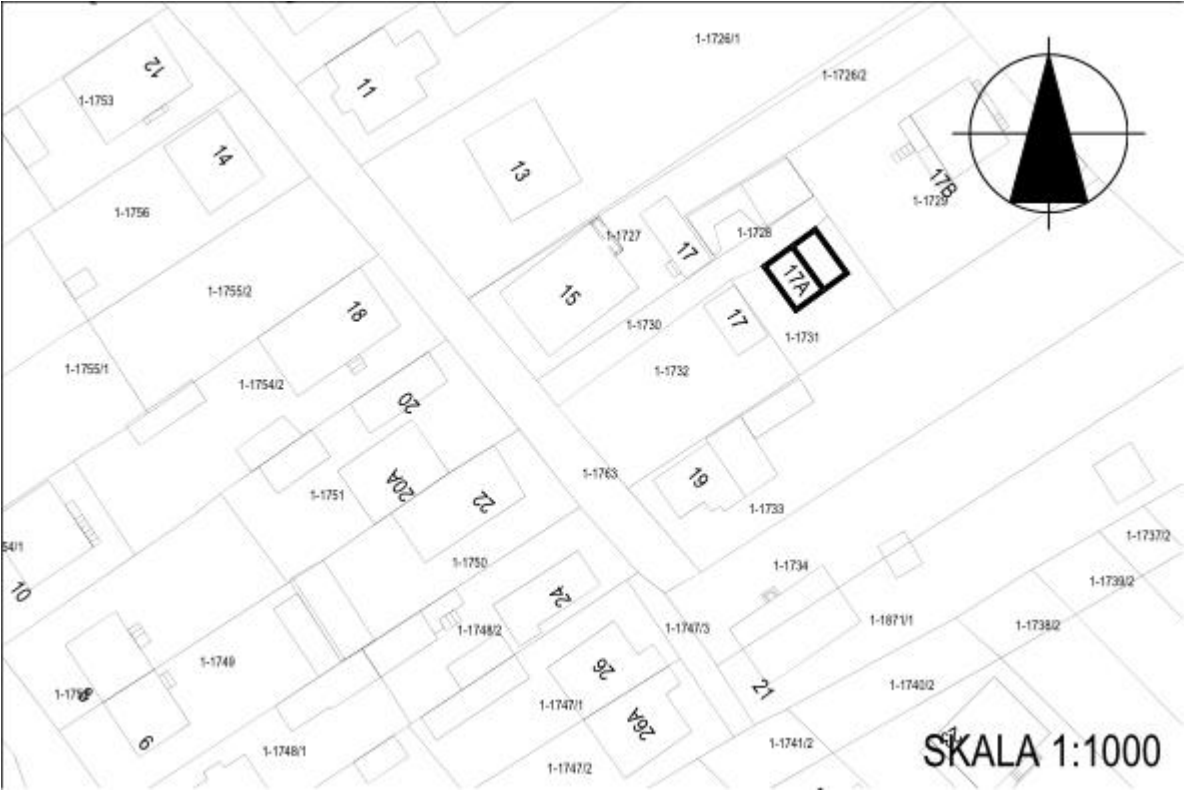
GEZ	KARTA ADRESOWA ZABYTKU NIERUCHOMEGO	3. Miejscowość MIĘDZYRZEC PODLASKI
1. Nazwa DOM NR 17 A, MUROWANY	2. Czas powstania 1885 r.	
8. Fotografia z opisem wskazującym orientację albo mapa z zaznaczonym stanowiskiem archeologicznym 		4. Adres Ul. Podłęczna 17 A
		5. Przynależność administracyjna <ul style="list-style-type: none"> • Województwo lubelskie • Powiat bialski • Gmina Miejska Międzyrzec Podlaski
		6. Formy ochrony UCHWAŁA nr XLI/370/2002 Rady Miejskiej Międzyrzecza Podlaskiego z dn. 30.01. 2002 r. w sprawie uchwalenia mpzp miasta Międzyrzecza Podlaskiego Wpis do ewidencji zabytków
		7. Opracowanie karty (autor, data i podpis) Andrzej Filipiuk, luty 2018,

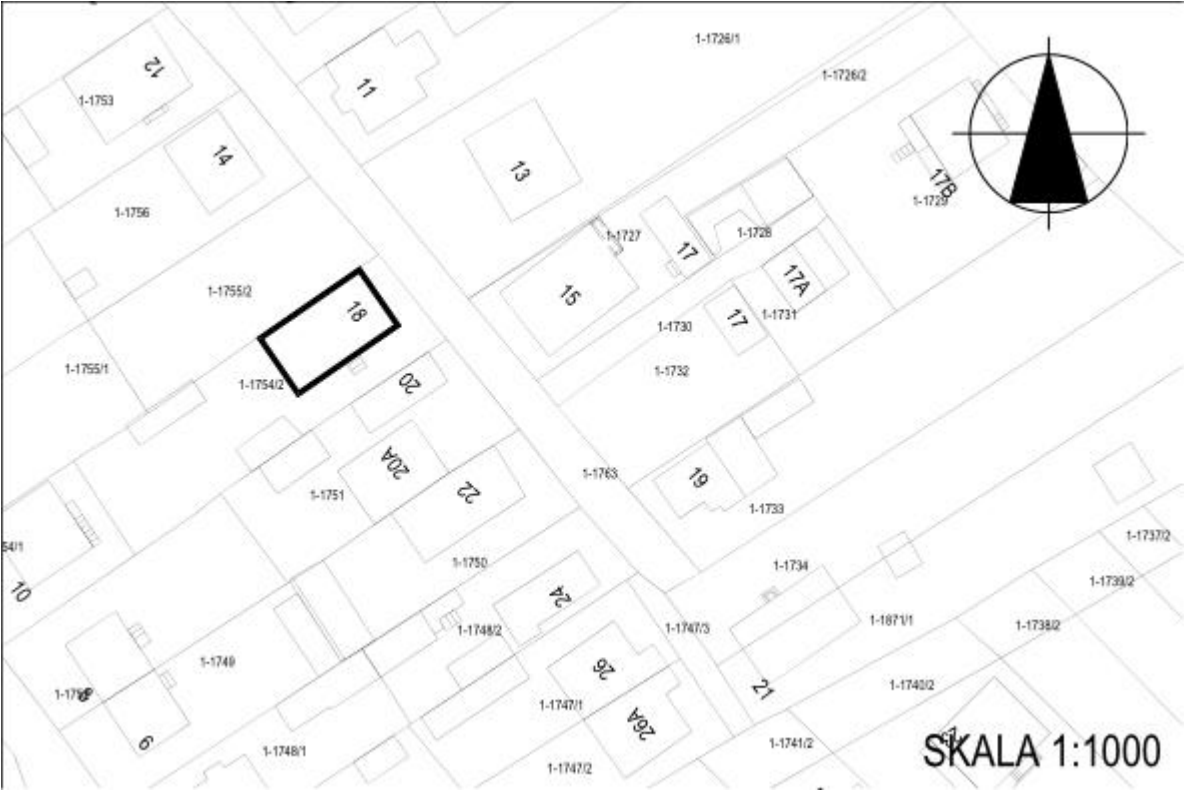
GEZ	KARTA ADRESOWA ZABYTKU NIERUCHOMEGO	<p>3. Miejscowość</p> <p>MIĘDZYRZEC PODLASKI</p>
<p>1. Nazwa</p> <p>DOM NR 18, MUROWANY</p>	<p>2. Czas powstania</p> <p>1900 r.</p>	
<p>8. Fotografia z opisem wskazującym orientację albo mapa z zaznaczonym stanowiskiem archeologicznym</p> 		<p>4. Adres</p> <p>Ul. Podłęczna 18</p> <p>5. Przynależność administracyjna</p> <ul style="list-style-type: none"> • Województwo <p>lubelskie</p> <ul style="list-style-type: none"> • Powiat <p>bialski</p> <ul style="list-style-type: none"> • Gmina <p>Miejska Międzyrzec Podlaski</p> <p>6. Formy ochrony</p> <p>UCHWAŁA nr XLI/370/2002 Rady Miejskiej Międzyrzecza Podlaskiego z dn. 30.01. 2002 r. w sprawie uchwalenia mpzp miasta Międzyrzecza Podlaskiego</p> <p>Wpis do ewidencji zabytków</p> <p>7. Opracowanie karty (autor, data i podpis)</p> <p>Andrzej Filipiuk, luty 2018,</p>

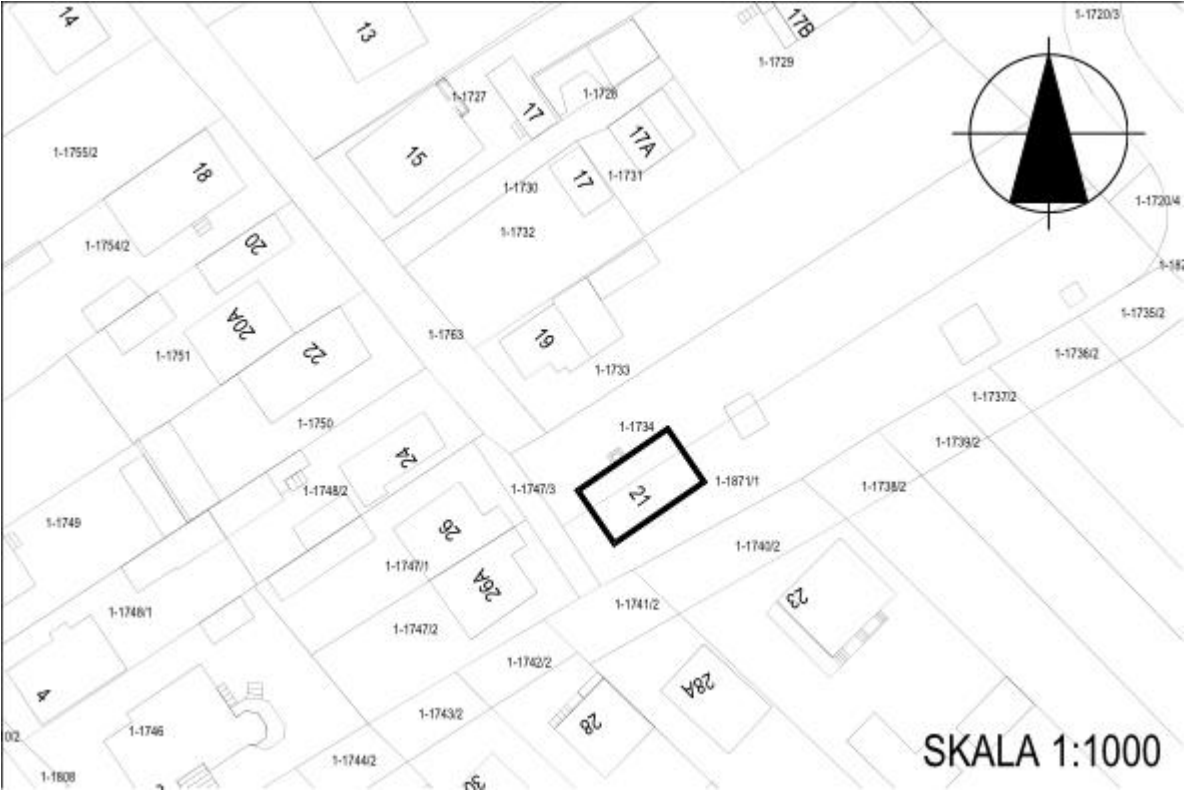
GEZ	KARTA ADRESOWA ZABYTKU NIERUCHOMEGO	<p>3. Miejscowość</p> <p>MIĘDZYRZEC PODLASKI</p>
<p>1. Nazwa</p> <p>DOM NR 21, MUROWANY</p>	<p>2. Czas powstania</p> <p>1880 r.</p>	<p>4. Adres</p> <p>Ul. Podłęczna 21</p>
<p>8. Fotografia z opisem wskazującym orientację albo mapa z zaznaczonym stanowiskiem archeologicznym</p> 		<p>5. Przynależność administracyjna</p> <ul style="list-style-type: none"> • Województwo <p>lubelskie</p> <ul style="list-style-type: none"> • Powiat <p>białski</p> <ul style="list-style-type: none"> • Gmina <p>Miejska Międzyrzec Podlaski</p>
<p>6. Formy ochrony</p> <p>UCHWAŁA nr XLI/370/2002 Rady Miejskiej Międzyrzecza Podlaskiego z dn. 30.01. 2002 r. w sprawie uchwalenia mpzp miasta Międzyrzecza Podlaskiego</p> <p>Wpis do ewidencji zabytków</p>		<p>7. Opracowanie karty (autor, data i podpis)</p> <p>Andrzej Filipiuk, luty 2018,</p>

<p style="text-align: center;">GEZ</p>	<p style="text-align: center;">KARTA ADRESOWA ZABYTKU NIERUCHOMEGO</p>	<p>3. Miejscowość</p> <p>MIĘDZYRZEC PODLASKI</p>
<p>1. Nazwa</p> <p>DOM NR 9, DREWNIANY</p>	<p>2. Czas powstania</p> <p>k. XIX w.</p>	<p>4. Adres</p> <p>Ul. Podłęczna 9</p>
<p>8. Fotografia z opisem wskazującym orientację albo mapa z zaznaczonym stanowiskiem archeologicznym</p> 		<p>5. Przynależność administracyjna</p> <ul style="list-style-type: none"> • Województwo lubelskie • Powiat bialski • Gmina Miejska Międzyrzec Podlaski
		<p>6. Formy ochrony</p> <p>UCHWAŁA nr XLI/370/2002 Rady Miejskiej Międzyrzec Podlaskiego z dn. 30.01. 2002 r. w sprawie uchwalenia mpzp miasta Międzyrzec Podlaskiego</p> <p>Wpis do ewidencji zabytków</p> <p>7. Opracowanie karty (autor, data i podpis)</p> <p>Andrzej Filipiuk, luty 2018,</p>

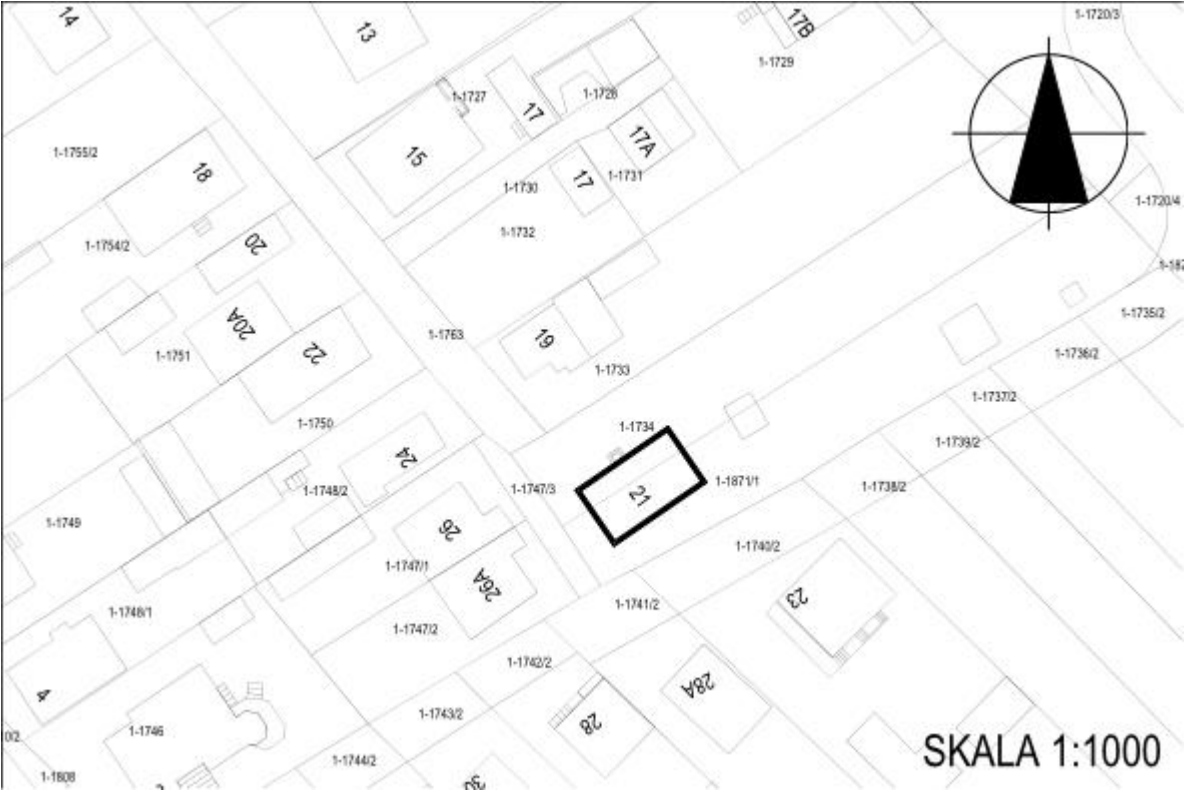
<p style="text-align: center;">GEZ</p>	<p style="text-align: center;">KARTA ADRESOWA ZABYTKU NIERUCHOMEGO</p>	<p>3. Miejscowość</p> <p>MIĘDZYRZEC PODLASKI</p>
<p>1. Nazwa</p> <p>DOM NR 15, MUROWANY</p>	<p>2. Czas powstania</p> <p>1880 r.</p>	<p>4. Adres</p> <p>Ul. Podłęczna 15</p>
<p>8. Fotografia z opisem wskazującym orientację albo mapa z zaznaczonym stanowiskiem archeologicznym</p>  <p style="text-align: center;">SKALA 1:1000</p>		<p>5. Przynależność administracyjna</p> <ul style="list-style-type: none"> • Województwo lubelskie • Powiat bialski • Gmina Miejska Międzyrzec Podlaski
		<p>6. Formy ochrony</p> <p>UCHWAŁA nr XLI/370/2002 Rady Miejskiej Międzyrzec Podlaskiego z dn. 30.01. 2002 r. w sprawie uchwalenia mpzp miasta Międzyrzec Podlaskiego</p> <p>Wpis do ewidencji zabytków</p> <p>7. Opracowanie karty (autor, data i podpis)</p> <p>Andrzej Filipiuk, luty 2018,</p>

<p style="text-align: center;">GEZ</p>	<p style="text-align: center;">KARTA ADRESOWA ZABYTKU NIERUCHOMEGO</p>	<p>3. Miejscowość MIĘDZYRZEC PODLASKI</p>
<p>1. Nazwa DOM NR 17 A, MUROWANY</p>	<p>2. Czas powstania 1885 r.</p>	<p>4. Adres Ul. Podłęczna 17 A</p>
<p>8. Fotografia z opisem wskazującym orientację albo mapa z zaznaczonym stanowiskiem archeologicznym</p>  <p style="text-align: center;">SKALA 1:1000</p>		<p>5. Przynależność administracyjna</p> <ul style="list-style-type: none"> • Województwo lubelskie • Powiat białski • Gmina Miejska Międzyrzec Podlaski
		<p>6. Formy ochrony UCHWAŁA nr XLI/370/2002 Rady Miejskiej Międzyrzecza Podlaskiego z dn. 30.01. 2002 r. w sprawie uchwalenia mpzp miasta Międzyrzecza Podlaskiego Wpis do ewidencji zabytków</p> <p>7. Opracowanie karty (autor, data i podpis) Andrzej Filipiuk, luty 2018,</p>

<p style="text-align: center;">GEZ</p>	<p style="text-align: center;">KARTA ADRESOWA ZABYTKU NIERUCHOMEGO</p>	<p>3. Miejscowość MIĘDZYRZEC PODLASKI</p>
<p>1. Nazwa DOM NR 18, MUROWANY</p>	<p>2. Czas powstania 1900 r.</p>	<p>4. Adres Ul. Podłęczna 18</p>
<p>8. Fotografia z opisem wskazującym orientację albo mapa z zaznaczonym stanowiskiem archeologicznym</p>  <p style="text-align: right;">SKALA 1:1000</p>		<p>5. Przynależność administracyjna</p> <ul style="list-style-type: none"> • Województwo lubelskie • Powiat bialski • Gmina Miejska Międzyrzec Podlaski
		<p>6. Formy ochrony UCHWAŁA nr XLI/370/2002 Rady Miejskiej Międzyrzecza Podlaskiego z dn. 30.01. 2002 r. w sprawie uchwalenia mpzp miasta Międzyrzecza Podlaskiego Wpis do ewidencji zabytków</p> <p>7. Opracowanie karty (autor, data i podpis) Andrzej Filipiuk, luty 2018,</p>

<p style="text-align: center;">GEZ</p>	<p style="text-align: center;">KARTA ADRESOWA ZABYTKU NIERUCHOMEGO</p>	<p>3. Miejscowość</p> <p>MIĘDZYRZEC PODLASKI</p>
<p>1. Nazwa</p> <p>DOM NR 21, MUROWANY</p>	<p>2. Czas powstania</p> <p>1880 r.</p>	<p>4. Adres</p> <p>Ul. Podłęczna 21</p>
<p>8. Fotografia z opisem wskazującym orientację albo mapa z zaznaczonym stanowiskiem archeologicznym</p>  <p style="text-align: right;">SKALA 1:1000</p>		<p>5. Przynależność administracyjna</p> <ul style="list-style-type: none"> • Województwo lubelskie • Powiat bialski • Gmina Miejska Międzyrzec Podlaski
		<p>6. Formy ochrony</p> <p>UCHWAŁA nr XLI/370/2002 Rady Miejskiej Międzyrzec Podlaskiego z dn. 30.01. 2002 r. w sprawie uchwalenia mpzp miasta Międzyrzec Podlaskiego</p> <p>Wpis do ewidencji zabytków</p> <p>7. Opracowanie karty (autor, data i podpis)</p> <p>Andrzej Filipiuk, luty 2018,</p>

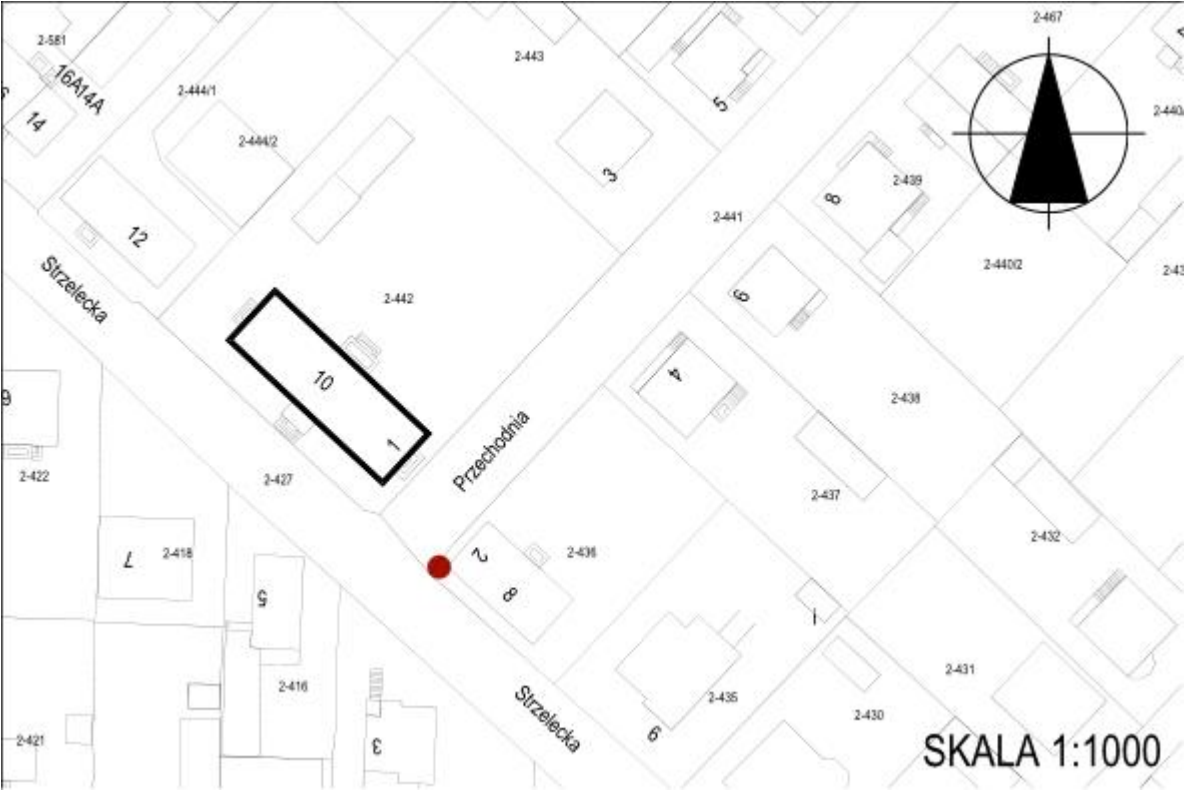
<p style="text-align: center;">GEZ</p>	<p style="text-align: center;">KARTA ADRESOWA ZABYTKU NIERUCHOMEGO</p>	<p>3. Miejscowość</p> <p>MIĘDZYRZEC PODLASKI</p>
<p>1. Nazwa</p> <p>DOM NR 7, DREWNIANY</p>	<p>2. Czas powstania</p> <p>Pocz. XX w.</p>	<p>4. Adres</p> <p>Ul. Podrzeczna 7</p> <p>5. Przynależność administracyjna</p> <ul style="list-style-type: none"> • Województwo <p>lubelskie</p> <ul style="list-style-type: none"> • Powiat <p>bialski</p> <ul style="list-style-type: none"> • Gmina <p>Miejska Międzyrzec Podlaski</p> <p>6. Formy ochrony</p> <p>UCHWAŁA nr XLI/370/2002 Rady Miejskiej Międzyrzecza Podlaskiego z dn. 30.01. 2002 r. w sprawie uchwalenia mpzp miasta Międzyrzecza Podlaskiego</p> <p>Wpis do ewidencji zabytków</p> <p>7. Opracowanie karty (autor, data i podpis)</p> <p>Andrzej Filipiuk, luty 2018,</p>
<p>8. Fotografia z opisem wskazującym orientację albo mapa z zaznaczonym stanowiskiem archeologicznym</p> 		

<p style="text-align: center;">GEZ</p>	<p style="text-align: center;">KARTA ADRESOWA ZABYTKU NIERUCHOMEGO</p>	<p>3. Miejscowość MIĘDZYRZEC PODLASKI</p>
<p>1. Nazwa DOM NR 7, DREWNIANY</p>	<p>2. Czas powstania Pocz. XX w.</p>	<p>4. Adres Ul. Podrzeczna 7</p>
<p>8. Fotografia z opisem wskazującym orientację albo mapa z zaznaczonym stanowiskiem archeologicznym</p>  <p style="text-align: right;">SKALA 1:1000</p>		<p>5. Przynależność administracyjna</p> <ul style="list-style-type: none"> • Województwo lubelskie • Powiat białski • Gmina Miejska Międzyrzec Podlaski
		<p>6. Formy ochrony UCHWAŁA nr XLI/370/2002 Rady Miejskiej Międzyrzecza Podlaskiego z dn. 30.01. 2002 r. w sprawie uchwalenia mpzp miasta Międzyrzecza Podlaskiego Wpis do ewidencji zabytków</p> <p>7. Opracowanie karty (autor, data i podpis) Andrzej Filipiuk, luty 2018,</p>

<p style="text-align: center;">GEZ</p>	<p style="text-align: center;">KARTA ADRESOWA ZABYTKU NIERUCHOMEGO</p>	<p>3. Miejscowość</p> <p>MIĘDZYRZEC PODLASKI</p>
<p>1. Nazwa</p> <p>DOM NR 1, DREWNIANY</p>	<p>2. Czas powstania</p> <p>Pocz. XX w.</p>	
<p>8. Fotografia z opisem wskazującym orientację albo mapa z zaznaczonym stanowiskiem archeologicznym</p> 		<p>4. Adres</p> <p>Ul. Przechodnia 1</p> <p>5. Przynależność administracyjna</p> <ul style="list-style-type: none"> • Województwo <p>lubelskie</p> <ul style="list-style-type: none"> • Powiat <p>bialski</p> <ul style="list-style-type: none"> • Gmina <p>Miejska Międzyrzec Podlaski</p> <p>6. Formy ochrony</p> <p>UCHWAŁA nr XLI/370/2002 Rady Miejskiej Międzyrzecza Podlaskiego z dn. 30.01. 2002 r. w sprawie uchwalenia mpzp miasta Międzyrzecza Podlaskiego</p> <p>Wpis do ewidencji zabytków</p> <p>7. Opracowanie karty (autor, data i podpis)</p> <p>Andrzej Filipiuk, luty 2018,</p>


GEZ	KARTA ADRESOWA ZABYTKU NIERUCHOMEGO	<p>3. Miejscowość</p> <p>MIĘDZYRZEC PODLASKI</p>
<p>1. Nazwa</p> <p>DOM NR 2, DREWNIANY</p>	<p>2. Czas powstania</p> <p>Pocz. XX w.</p>	
<p>8. Fotografia z opisem wskazującym orientację albo mapa z zaznaczonym stanowiskiem archeologicznym</p> 		<p>4. Adres</p> <p>Ul. Przechodnia 2</p> <p>5. Przynależność administracyjna</p> <ul style="list-style-type: none"> • Województwo <p>lubelskie</p> <ul style="list-style-type: none"> • Powiat <p>białski</p> <ul style="list-style-type: none"> • Gmina <p>Miejska Międzyrzec Podlaski</p> <p>6. Formy ochrony</p> <p>UCHWAŁA nr XLI/370/2002 Rady Miejskiej Międzyrzecza Podlaskiego z dn. 30.01. 2002 r. w sprawie uchwalenia mpzp miasta Międzyrzecza Podlaskiego</p> <p>Wpis do ewidencji zabytków</p> <p>7. Opracowanie karty (autor, data i podpis)</p> <p>Andrzej Filipiuk, luty 2018,</p>


GEZ	KARTA ADRESOWA ZABYTKU NIERUCHOMEGO	3. Miejscowość MIĘDZYRZEC PODLASKI
1. Nazwa DOM NR 11, DREWNIANY	2. Czas powstania Pocz. XX w.	
8. Fotografia z opisem wskazującym orientację albo mapa z zaznaczonym stanowiskiem archeologicznym 		4. Adres Ul. Przechodnia 11 5. Przynależność administracyjna <ul style="list-style-type: none"> • Województwo lubelskie • Powiat białski • Gmina Miejska Międzyrzec Podlaski 6. Formy ochrony UCHWAŁA nr XLI/370/2002 Rady Miejskiej Międzyrzecza Podlaskiego z dn. 30.01. 2002 r. w sprawie uchwalenia mpzp miasta Międzyrzecza Podlaskiego Wpis do ewidencji zabytków 7. Opracowanie karty (autor, data i podpis) Andrzej Filipiuk, luty 2018,


<p style="text-align: center;">GEZ</p>	<p style="text-align: center;">KARTA ADRESOWA ZABYTKU NIERUCHOMEGO</p>	<p>3. Miejscowość MIĘDZYRZEC PODLASKI</p>
<p>1. Nazwa DOM NR 1, DREWNIANY</p>	<p>2. Czas powstania Pocz. XX w.</p>	<p>4. Adres Ul. Przechodnia 1</p>
<p>8. Fotografia z opisem wskazującym orientację albo mapa z zaznaczonym stanowiskiem archeologicznym</p> 		<p>5. Przynależność administracyjna</p> <ul style="list-style-type: none"> • Województwo lubelskie • Powiat białski • Gmina Mięjska Międzyrzec Podlaski
		<p>6. Formy ochrony UCHWAŁA nr XLI/370/2002 Rady Miejskiej Międzyrzec Podlaskiego z dn. 30.01. 2002 r. w sprawie uchwalenia mpzp miasta Międzyrzec Podlaskiego Wpis do ewidencji zabytków</p> <p>7. Opracowanie karty (autor, data i podpis) Andrzej Filipiuk, luty 2018,</p>

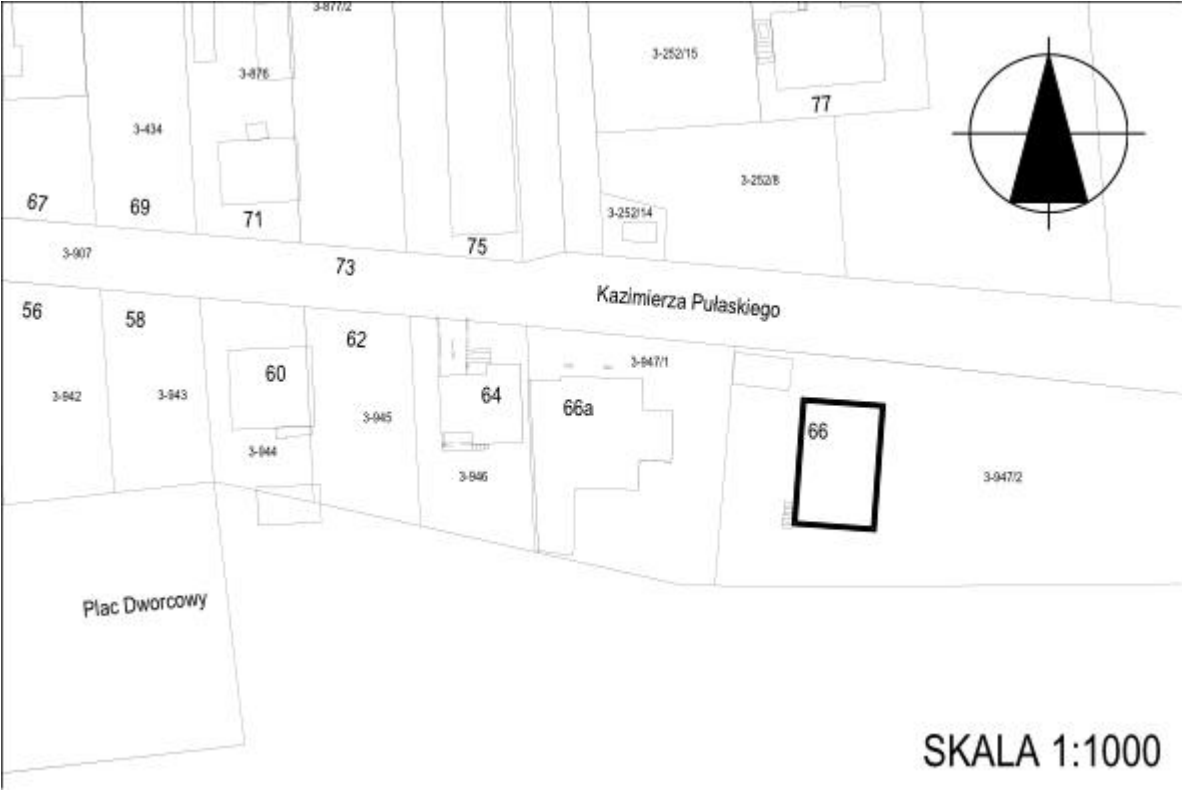
<p style="text-align: center;">GEZ</p>	<p style="text-align: center;">KARTA ADRESOWA ZABYTKU NIERUCHOMEGO</p>	<p>3. Miejscowość MIĘDZYRZEC PODLASKI</p>
<p>1. Nazwa DOM NR 2, DREWNIANY</p>	<p>2. Czas powstania Pocz. XX w.</p>	<p>4. Adres Ul. Przechodnia 2</p>
<p>8. Fotografia z opisem wskazującym orientację albo mapa z zaznaczonym stanowiskiem archeologicznym</p>		<p>5. Przynależność administracyjna</p> <ul style="list-style-type: none"> • Województwo lubelskie • Powiat bialski • Gmina Miejska Międzyrzec Podlaski
		<p>6. Formy ochrony UCHWAŁA nr XLI/370/2002 Rady Miejskiej Międzyrzecza Podlaskiego z dn. 30.01. 2002 r. w sprawie uchwalenia mpzp miasta Międzyrzecza Podlaskiego Wpis do ewidencji zabytków</p> <p>7. Opracowanie karty (autor, data i podpis) Andrzej Filipiuk, luty 2018,</p>

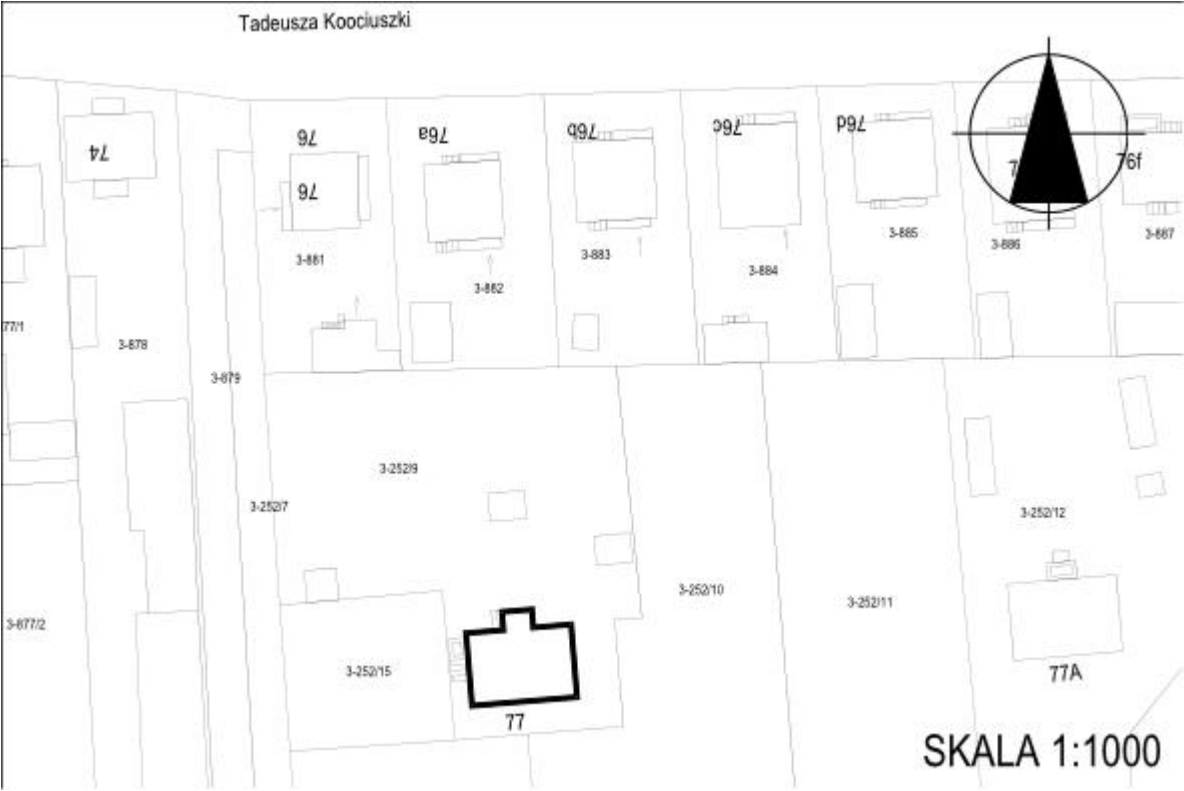
GEZ	KARTA ADRESOWA ZABYTKU NIERUCHOMEGO	<p>3. Miejscowość</p> <p>MIĘDZYRZEC PODLASKI</p>
<p>1. Nazwa</p> <p>DOM NR 11, DREWNIANY</p>	<p>2. Czas powstania</p> <p>Pocz. XX w.</p>	<p>4. Adres</p> <p>Ul. Przechodnia 11</p>
<p>8. Fotografia z opisem wskazującym orientację albo mapa z zaznaczonym stanowiskiem archeologicznym</p> <p style="text-align: right;">SKALA 1:1000</p>		<p>5. Przynależność administracyjna</p> <ul style="list-style-type: none"> • Województwo lubelskie • Powiat białski • Gmina Miejska Międzyrzec Podlaski
		<p>6. Formy ochrony</p> <p>UCHWAŁA nr XLI/370/2002 Rady Miejskiej Międzyrzec Podlaskiego z dn. 30.01. 2002 r. w sprawie uchwalenia mpzp miasta Międzyrzec Podlaskiego Wpis do ewidencji zabytków</p> <p>7. Opracowanie karty (autor, data i podpis) Andrzej Filipiuk, luty 2018,</p>

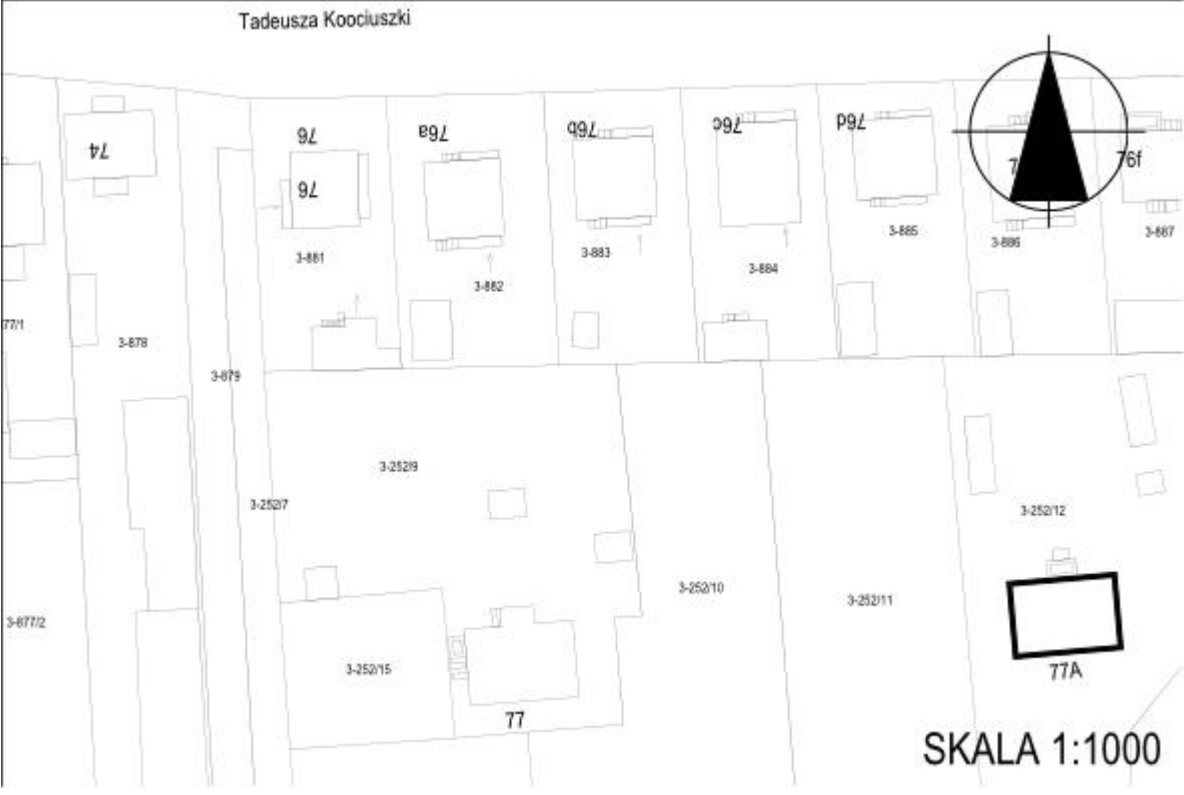
<p style="text-align: center;">GEZ</p>	<p style="text-align: center;">KARTA ADRESOWA ZABYTKU NIERUCHOMEGO</p>	<p>3. Miejscowość</p> <p>MIĘDZYRZEC PODLASKI</p>
<p>1. Nazwa</p> <p>DOM NR 66, MUROWANY</p>	<p>2. Czas powstania</p> <p>Pocz. XX w.</p>	
<p>8. Fotografia z opisem wskazującym orientację albo mapa z zaznaczonym stanowiskiem archeologicznym</p> 		<p>4. Adres</p> <p>Ul. Pułaskiego 66</p> <p>5. Przynależność administracyjna</p> <ul style="list-style-type: none"> • Województwo <p>lubelskie</p> <ul style="list-style-type: none"> • Powiat <p>bialski</p> <ul style="list-style-type: none"> • Gmina <p>Miejska Międzyrzec Podlaski</p> <p>6. Formy ochrony</p> <p>UCHWAŁA nr XLI/370/2002 Rady Miejskiej Międzyrzecza Podlaskiego z dn. 30.01. 2002 r. w sprawie uchwalenia mpzp miasta Międzyrzecza Podlaskiego</p> <p>Wpis do ewidencji zabytków</p> <p>7. Opracowanie karty (autor, data i podpis)</p> <p>Andrzej Filipiuk, luty 2018,</p>

GEZ	KARTA ADRESOWA ZABYTKU NIERUCHOMEGO	3. Miejscowość MIĘDZYRZEC PODLASKI
1. Nazwa DOM NR 77, MUROWANY	2. Czas powstania Pocz. XX w.	
8. Fotografia z opisem wskazującym orientację albo mapa z zaznaczonym stanowiskiem archeologicznym 		4. Adres Ul. Pułaskiego 77
		5. Przynależność administracyjna <ul style="list-style-type: none"> • Województwo lubelskie • Powiat białski • Gmina Miejska Międzyrzec Podlaski
		6. Formy ochrony UCHWAŁA nr XLI/370/2002 Rady Miejskiej Międzyrzecza Podlaskiego z dn. 30.01. 2002 r. w sprawie uchwalenia mpzp miasta Międzyrzecza Podlaskiego Wpis do ewidencji zabytków
		7. Opracowanie karty (autor, data i podpis) Andrzej Filipiuk, luty 2018,

GEZ	KARTA ADRESOWA ZABYTKU NIERUCHOMEGO	<p>3. Miejscowość</p> <p>MIĘDZYRZEC PODLASKI</p>
<p>1. Nazwa</p> <p>DOM NR 77 A, MUROWANY</p>	<p>2. Czas powstania</p> <p>Pocz. XX w.</p>	
<p>8. Fotografia z opisem wskazującym orientację albo mapa z zaznaczonym stanowiskiem archeologicznym</p> 		<p>4. Adres</p> <p>Ul. Pułaskiego 77A</p>
		<p>5. Przynależność administracyjna</p> <ul style="list-style-type: none"> • Województwo <p>lubelskie</p> <ul style="list-style-type: none"> • Powiat <p>białski</p> <ul style="list-style-type: none"> • Gmina <p>Miejska Międzyrzec Podlaski</p>
		<p>6. Formy ochrony</p> <p>UCHWAŁA nr XLI/370/2002 Rady Miejskiej Międzyrzecza Podlaskiego z dn. 30.01. 2002 r. w sprawie uchwalenia mpzp miasta Międzyrzecza Podlaskiego</p> <p>Wpis do ewidencji zabytków</p>
		<p>7. Opracowanie karty (autor, data i podpis)</p> <p>Andrzej Filipiuk, luty 2018,</p>

<p style="text-align: center;">GEZ</p>	<p style="text-align: center;">KARTA ADRESOWA ZABYTKU NIERUCHOMEGO</p>	<p>3. Miejscowość MIĘDZYRZEC PODLASKI</p>
<p>1. Nazwa DOM NR 66, MUROWANY</p>	<p>2. Czas powstania Pocz. XX w.</p>	<p>4. Adres Ul. Pułaskiego 66</p>
<p>8. Fotografia z opisem wskazującym orientację albo mapa z zaznaczonym stanowiskiem archeologicznym</p>  <p style="text-align: right;">SKALA 1:1000</p>		<p>5. Przynależność administracyjna</p> <ul style="list-style-type: none"> • Województwo lubelskie • Powiat białski • Gmina Miejska Międzyrzec Podlaski
		<p>6. Formy ochrony UCHWAŁA nr XLI/370/2002 Rady Miejskiej Międzyrzecza Podlaskiego z dn. 30.01. 2002 r. w sprawie uchwalenia mpzp miasta Międzyrzecza Podlaskiego Wpis do ewidencji zabytków</p> <p>7. Opracowanie karty (autor, data i podpis) Andrzej Filipiuk, luty 2018,</p>


GEZ	KARTA ADRESOWA ZABYTKU NIERUCHOMEGO	<p>3. Miejscowość</p> <p>MIĘDZYRZEC PODLASKI</p>
<p>1. Nazwa</p> <p>DOM NR 77, MUROWANY</p>	<p>2. Czas powstania</p> <p>Pocz. XX w.</p>	<p>4. Adres</p> <p>Ul. Pułaskiego 77</p>
<p>8. Fotografia z opisem wskazującym orientację albo mapa z zaznaczonym stanowiskiem archeologicznym</p> 		<p>5. Przynależność administracyjna</p> <ul style="list-style-type: none"> • Województwo lubelskie • Powiat bialski • Gmina Miejska Międzyrzec Podlaski
		<p>6. Formy ochrony</p> <p>UCHWAŁA nr XLI/370/2002 Rady Miejskiej Międzyrzec Podlaskiego z dn. 30.01. 2002 r. w sprawie uchwalenia mpzp miasta Międzyrzec Podlaskiego</p> <p>Wpis do ewidencji zabytków</p> <p>7. Opracowanie karty (autor, data i podpis)</p> <p>Andrzej Filipiuk, luty 2018,</p>

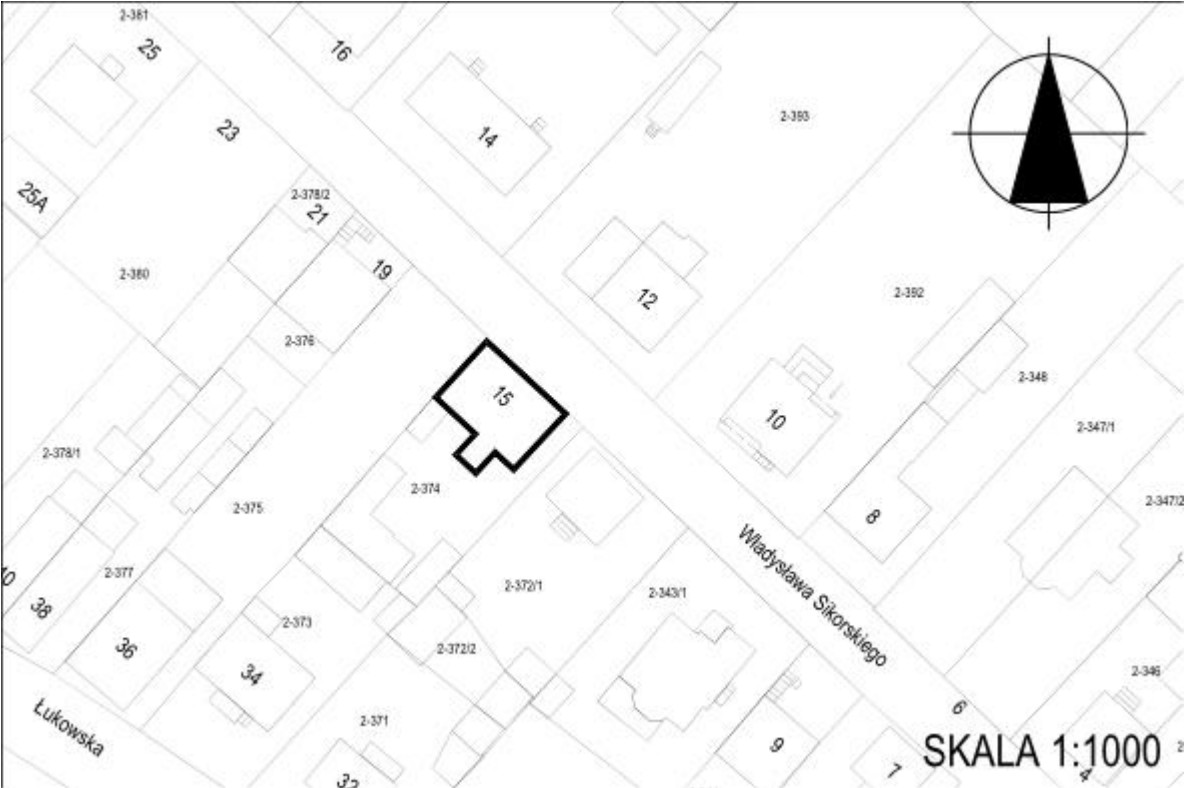
GEZ	KARTA ADRESOWA ZABYTKU NIERUCHOMEGO	<p>3. Miejscowość</p> <p>MIĘDZYRZEC PODLASKI</p>
<p>1. Nazwa</p> <p>DOM NR 77 A, MUROWANY</p>	<p>2. Czas powstania</p> <p>Pocz. XX w.</p>	<p>4. Adres</p> <p>Ul. Pułaskiego 77A</p>
<p>8. Fotografia z opisem wskazującym orientację albo mapa z zaznaczonym stanowiskiem archeologicznym</p> 		<p>5. Przynależność administracyjna</p> <ul style="list-style-type: none"> • Województwo lubelskie • Powiat bialski • Gmina Miejska Międzyrzec Podlaski
		<p>6. Formy ochrony</p> <p>UCHWAŁA nr XLI/370/2002 Rady Miejskiej Międzyrzecza Podlaskiego z dn. 30.01. 2002 r. w sprawie uchwalenia mpzp miasta Międzyrzecza Podlaskiego</p> <p>Wpis do ewidencji zabytków</p> <p>7. Opracowanie karty (autor, data i podpis)</p> <p>Andrzej Filipiuk, luty 2018,</p>

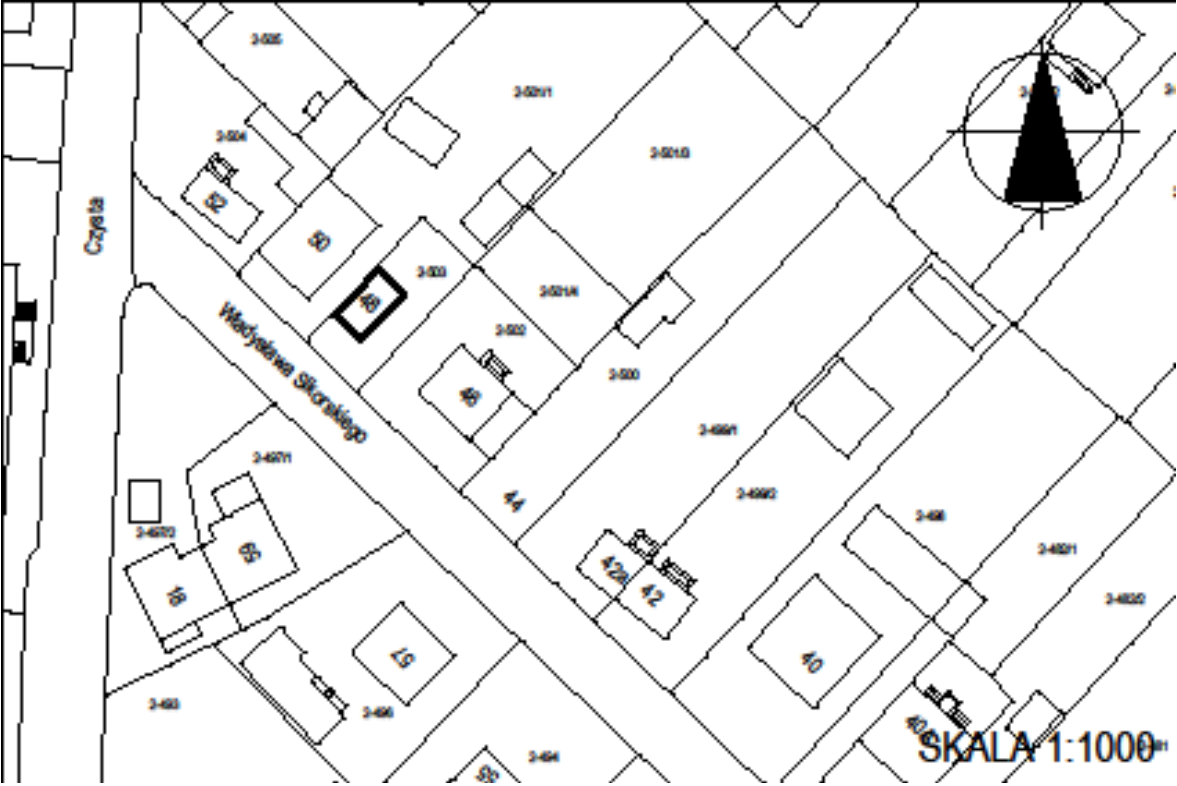
<p style="text-align: center;">GEZ</p>	<p style="text-align: center;">KARTA ADRESOWA ZABYTKU NIERUCHOMEGO</p>	<p>3. Miejscowość MIĘDZYRZEC PODLASKI</p>
<p>1. Nazwa DOM NR 15, MUROWANY</p>	<p>2. Czas powstania pocz. XX w.</p>	
<p>8. Fotografia z opisem wskazującym orientację albo mapa z zaznaczonym stanowiskiem archeologicznym</p> 	<p>4. Adres Ul. Sikorskiego 15</p>	
	<p>5. Przynależność administracyjna</p> <ul style="list-style-type: none"> • Województwo lubelskie • Powiat bialski • Gmina Miejska Międzyrzec Podlaski 	
	<p>6. Formy ochrony UCHWAŁA nr XLI/370/2002 Rady Miejskiej Międzyrzecza Podlaskiego z dn. 30.01. 2002 r. w sprawie uchwalenia mpzp miasta Międzyrzecza Podlaskiego Wpis do ewidencji zabytków</p>	
	<p>7. Opracowanie karty (autor, data i podpis) Andrzej Filipiuk, luty 2018,</p>	

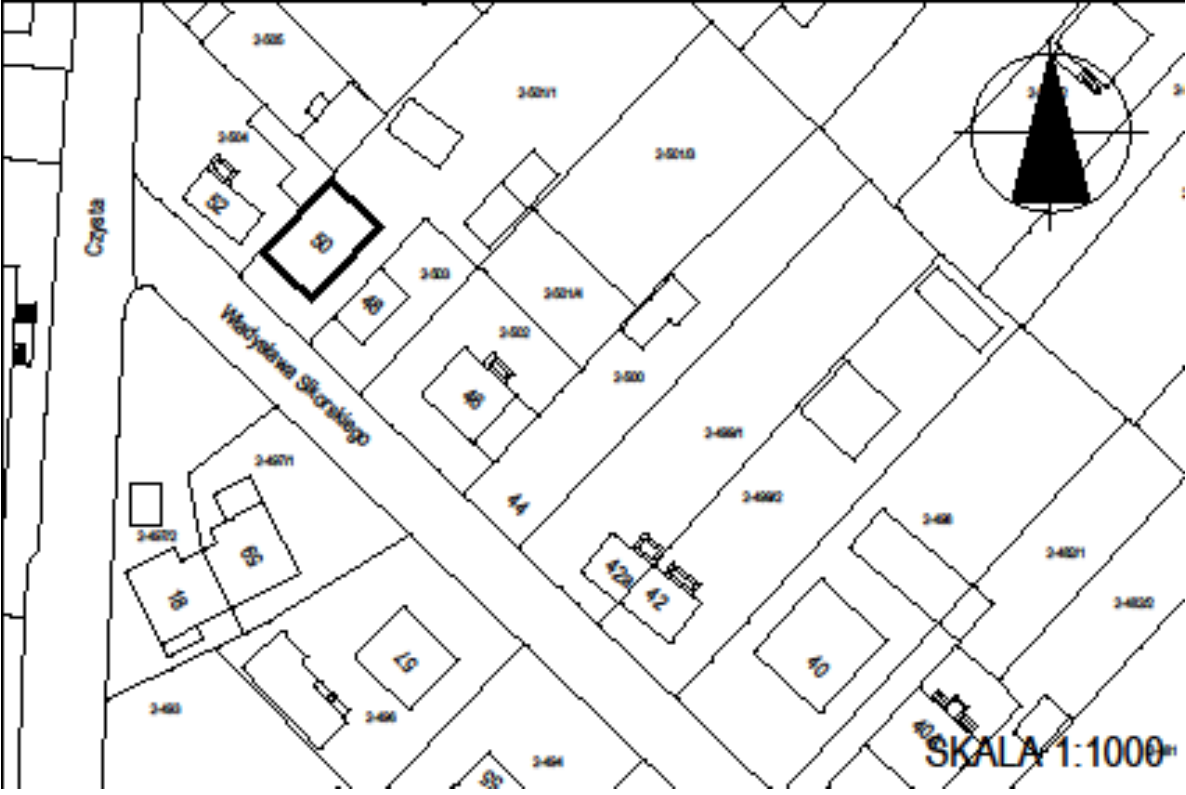
<p style="text-align: center;">GEZ</p>	<p style="text-align: center;">KARTA ADRESOWA ZABYTKU NIERUCHOMEGO</p>	<p>3. Miejscowość</p> <p>MIĘDZYRZEC PODLASKI</p>
<p>1. Nazwa</p> <p>DOM NR 48, DREWNIANY</p>	<p>2. Czas powstania</p> <p>pocz. XX w.</p>	
<p>8. Fotografia z opisem wskazującym orientację albo mapa z zaznaczonym stanowiskiem archeologicznym</p> 		<p>4. Adres</p> <p>Ul. Sikorskiego 48</p> <p>5. Przynależność administracyjna</p> <ul style="list-style-type: none"> • Województwo <p>lubelskie</p> <ul style="list-style-type: none"> • Powiat <p>bialski</p> <ul style="list-style-type: none"> • Gmina <p>Miejska Międzyrzec Podlaski</p> <p>6. Formy ochrony</p> <p>UCHWAŁA nr XLI/370/2002 Rady Miejskiej Międzyrzecza Podlaskiego z dn. 30.01. 2002 r. w sprawie uchwalenia mpzp miasta Międzyrzecza Podlaskiego</p> <p>Wpis do ewidencji zabytków</p> <p>7. Opracowanie karty (autor, data i podpis)</p> <p>Andrzej Filipiuk, luty 2018,</p>


<p style="text-align: center;">GEZ</p>	<p style="text-align: center;">KARTA ADRESOWA ZABYTKU NIERUCHOMEGO</p>	<p>3. Miejscowość</p> <p>MIĘDZYRZEC PODLASKI</p>
<p>1. Nazwa</p> <p>DOM NR 50, MUROWANY</p>	<p>2. Czas powstania</p> <p>pocz. XX w.</p>	<p>4. Adres</p> <p>Ul. Sikorskiego 50</p>
<p>8. Fotografia z opisem wskazującym orientację albo mapa z zaznaczonym stanowiskiem archeologicznym</p> 		<p>5. Przynależność administracyjna</p> <ul style="list-style-type: none"> • Województwo lubelskie • Powiat bialski • Gmina Miejska Międzyrzec Podlaski
		<p>6. Formy ochrony</p> <p>UCHWAŁA nr XLI/370/2002 Rady Miejskiej Międzyrzecza Podlaskiego z dn. 30.01. 2002 r. w sprawie uchwalenia mpzp miasta Międzyrzecza Podlaskiego</p> <p>Wpis do ewidencji zabytków</p>
		<p>7. Opracowanie karty (autor, data i podpis)</p> <p>Andrzej Filipiuk, luty 2018,</p>

<p style="text-align: center;">GEZ</p>	<p style="text-align: center;">KARTA ADRESOWA ZABYTKU NIERUCHOMEGO</p>	<p>3. Miejscowość</p> <p>MIĘDZYRZEC PODLASKI</p>
<p>1. Nazwa</p> <p>DOM NR 52, MUROWANY</p>	<p>2. Czas powstania</p> <p>pocz. XX w.</p>	
<p>8. Fotografia z opisem wskazującym orientację albo mapa z zaznaczonym stanowiskiem archeologicznym</p> 		<p>4. Adres</p> <p>Ul. Sikorskiego 52</p> <p>5. Przynależność administracyjna</p> <ul style="list-style-type: none"> • Województwo lubelskie • Powiat bialski • Gmina Miejska Międzyrzec Podlaski <p>6. Formy ochrony</p> <p>UCHWAŁA nr XLI/370/2002 Rady Miejskiej Międzyrzecza Podlaskiego z dn. 30.01. 2002 r. w sprawie uchwalenia mpzp miasta Międzyrzecza Podlaskiego</p> <p>Wpis do ewidencji zabytków</p> <p>7. Opracowanie karty (autor, data i podpis)</p> <p>Andrzej Filipiuk, luty 2018,</p>

<p style="text-align: center;">GEZ</p>	<p style="text-align: center;">KARTA ADRESOWA ZABYTKU NIERUCHOMEGO</p>	<p>3. Miejscowość MIĘDZYRZEC PODLASKI</p>
<p>1. Nazwa DOM NR 15, MUROWANY</p>	<p>2. Czas powstania pocz. XX w.</p>	<p>4. Adres Ul. Sikorskiego 15</p>
<p>8. Fotografia z opisem wskazującym orientację albo mapa z zaznaczonym stanowiskiem archeologicznym</p> 		<p>5. Przynależność administracyjna</p> <ul style="list-style-type: none"> • Województwo lubelskie • Powiat białski • Gmina Miejska Międzyrzec Podlaski
<p>6. Formy ochrony UCHWAŁA nr XLI/370/2002 Rady Miejskiej Międzyrzecza Podlaskiego z dn. 30.01. 2002 r. w sprawie uchwalenia mpzp miasta Międzyrzecza Podlaskiego Wpis do ewidencji zabytków</p>		<p>7. Opracowanie karty (autor, data i podpis) Andrzej Filipiuk, luty 2018,</p>


<p style="text-align: center;">GEZ</p>	<p style="text-align: center;">KARTA ADRESOWA ZABYTKU NIERUCHOMEGO</p>	<p>3. Miejscowość</p> <p>MIĘDZYRZEC PODLASKI</p>
<p>1. Nazwa</p> <p>DOM NR 48, DREWNIANY</p>	<p>2. Czas powstania</p> <p>pocz. XX w.</p>	<p>4. Adres</p> <p>Ul. Sikorskiego 48</p>
<p>8. Fotografia z opisem wskazującym orientację albo mapa z zaznaczonym stanowiskiem archeologicznym</p> 		<p>5. Przynależność administracyjna</p> <ul style="list-style-type: none"> • Województwo lubelskie • Powiat bialski • Gmina Miejska Międzyrzec Podlaski
		<p>6. Formy ochrony</p> <p>UCHWAŁA nr XLI/370/2002 Rady Miejskiej Międzyrzecza Podlaskiego z dn. 30.01. 2002 r. w sprawie uchwalenia mpzp miasta Międzyrzecza Podlaskiego</p> <p>Wpis do ewidencji zabytków</p> <p>7. Opracowanie karty (autor, data i podpis)</p> <p>Andrzej Filipiuk, luty 2018,</p>

<p style="text-align: center;">GEZ</p>	<p style="text-align: center;">KARTA ADRESOWA ZABYTKU NIERUCHOMEGO</p>	<p>3. Miejscowość</p> <p>MIĘDZYRZEC PODLASKI</p>
<p>1. Nazwa</p> <p>DOM NR 50, MUROWANY</p>	<p>2. Czas powstania</p> <p>pocz. XX w.</p>	<p>4. Adres</p> <p>Ul. Sikorskiego 50</p>
<p>8. Fotografia z opisem wskazującym orientację albo mapa z zaznaczonym stanowiskiem archeologicznym</p> 		<p>5. Przynależność administracyjna</p> <ul style="list-style-type: none"> • Województwo <p>lubelskie</p> <ul style="list-style-type: none"> • Powiat <p>bialski</p> <ul style="list-style-type: none"> • Gmina <p>Miejska Międzyrzec Podlaski</p>
		<p>6. Formy ochrony</p> <p>UCHWAŁA nr XLI/370/2002 Rady Miejskiej Międzyrzecza Podlaskiego z dn. 30.01. 2002 r. w sprawie uchwalenia mpzp miasta Międzyrzecza Podlaskiego</p> <p>Wpis do ewidencji zabytków</p> <p>7. Opracowanie karty (autor, data i podpis)</p> <p>Andrzej Filipiuk, luty 2018,</p>

<p style="text-align: center;">GEZ</p>	<p style="text-align: center;">KARTA ADRESOWA ZABYTKU NIERUCHOMEGO</p>	<p>3. Miejscowość</p> <p>MIĘDZYRZEC PODLASKI</p>
<p>1. Nazwa</p> <p>DOM NR 52, MUROWANY</p>	<p>2. Czas powstania</p> <p>pocz. XX w.</p>	<p>4. Adres</p> <p>Ul. Sikorskiego 52</p>
<p>8. Fotografia z opisem wskazującym orientację albo mapa z zaznaczonym stanowiskiem archeologicznym</p> 		<p>5. Przynależność administracyjna</p> <ul style="list-style-type: none"> • Województwo lubelskie • Powiat bialski • Gmina Miejska Międzyrzec Podlaski
		<p>6. Formy ochrony</p> <p>UCHWAŁA nr XLI/370/2002 Rady Miejskiej Międzyrzec Podlaskiego z dn. 30.01. 2002 r. w sprawie uchwalenia mpzp miasta Międzyrzec Podlaskiego</p> <p>Wpis do ewidencji zabytków</p> <p>7. Opracowanie karty (autor, data i podpis)</p> <p>Andrzej Filipiuk, luty 2018,</p>

<p style="text-align: center;">GEZ</p>	<p style="text-align: center;">KARTA ADRESOWA ZABYTKU NIERUCHOMEGO</p>	<p>3. Miejscowość</p> <p>MIĘDZYRZEC PODLASKI</p>
<p>1. Nazwa</p> <p>DOM NR 4, MUROWANY</p>	<p>2. Czas powstania</p> <p>1913 r.</p>	<p>4. Adres</p> <p>Ul. Staromiejska 4</p>
<p>8. Fotografia z opisem wskazującym orientację albo mapa z zaznaczonym stanowiskiem archeologicznym</p> 		<p>5. Przynależność administracyjna</p> <ul style="list-style-type: none"> • Województwo <p>lubelskie</p> <ul style="list-style-type: none"> • Powiat <p>bialski</p> <ul style="list-style-type: none"> • Gmina <p>Miejska Międzyrzec Podlaski</p>
		<p>6. Formy ochrony</p> <p>UCHWAŁA nr XLI/370/2002 Rady Miejskiej Międzyrzecza Podlaskiego z dn. 30.01. 2002 r. w sprawie uchwalenia mpzp miasta Międzyrzecza Podlaskiego</p> <p>Wpis do ewidencji zabytków</p>
		<p>7. Opracowanie karty (autor, data i podpis)</p> <p>Andrzej Filipiuk, luty 2018,</p>

GEZ	KARTA ADRESOWA ZABYTKU NIERUCHOMEGO	3. Miejscowość MIĘDZYRZEC PODLASKI
1. Nazwa DOM NR 7, MUROWANY	2. Czas powstania Pocz. XX w.	
8. Fotografia z opisem wskazującym orientację albo mapa z zaznaczonym stanowiskiem archeologicznym 		4. Adres Ul. Staromiejska 7
		5. Przynależność administracyjna <ul style="list-style-type: none"> • Województwo lubelskie • Powiat białski • Gmina Mięjska Międzyrzec Podlaski
		6. Formy ochrony UCHWAŁA nr XLI/370/2002 Rady Miejskiej Międzyrzecza Podlaskiego z dn. 30.01. 2002 r. w sprawie uchwalenia mpzp miasta Międzyrzecza Podlaskiego Wpis do ewidencji zabytków
		7. Opracowanie karty (autor, data i podpis) Andrzej Filipiuk, luty 2018,


GEZ	KARTA ADRESOWA ZABYTKU NIERUCHOMEGO	<p>3. Miejscowość</p> <p>MIĘDZYRZEC PODLASKI</p>
<p>1. Nazwa</p> <p>DOM NR 8 (OFICYNA), MUROWANY</p>	<p>2. Czas powstania</p> <p>1924 r.</p>	
<p>8. Fotografia z opisem wskazującym orientację albo mapa z zaznaczonym stanowiskiem archeologicznym</p> 		<p>4. Adres</p> <p>Ul. Staromiejska 8</p> <p>5. Przynależność administracyjna</p> <ul style="list-style-type: none"> • Województwo lubelskie • Powiat bialski • Gmina Miejska Międzyrzec Podlaski <p>6. Formy ochrony</p> <p>UCHWAŁA nr XLI/370/2002 Rady Miejskiej Międzyrzecza Podlaskiego z dn. 30.01. 2002 r. w sprawie uchwalenia mpzp miasta Międzyrzecza Podlaskiego</p> <p>Wpis do ewidencji zabytków</p> <p>7. Opracowanie karty (autor, data i podpis)</p> <p>Andrzej Filipiuk, luty 2018,</p>

GEZ	KARTA ADRESOWA ZABYTKU NIERUCHOMEGO	3. Miejscowość MIĘDZYRZEC PODLASKI
1. Nazwa DOM NR 8 C, MUROWANY	2. Czas powstania 1914 r.	
8. Fotografia z opisem wskazującym orientację albo mapa z zaznaczonym stanowiskiem archeologicznym 		4. Adres Ul. Staromiejska 8c
		5. Przynależność administracyjna <ul style="list-style-type: none"> • Województwo lubelskie • Powiat bialski • Gmina Miejska Międzyrzec Podlaski
		6. Formy ochrony UCHWAŁA nr XLI/370/2002 Rady Miejskiej Międzyrzecza Podlaskiego z dn. 30.01. 2002 r. w sprawie uchwalenia mpzp miasta Międzyrzecza Podlaskiego Wpis do ewidencji zabytków
		7. Opracowanie karty (autor, data i podpis) Andrzej Filipiuk, luty 2018,


<p style="text-align: center;">GEZ</p>	<p style="text-align: center;">KARTA ADRESOWA ZABYTKU NIERUCHOMEGO</p>	<p>3. Miejscowość</p> <p>MIĘDZYRZEC PODLASKI</p>
<p>1. Nazwa</p> <p>DOM NR 10, DREWNIANY</p>	<p>2. Czas powstania</p> <p>Pocz. XX w.</p>	
<p>8. Fotografia z opisem wskazującym orientację albo mapa z zaznaczonym stanowiskiem archeologicznym</p> 		<p>4. Adres</p> <p>Ul. Staromiejska 10</p> <p>5. Przynależność administracyjna</p> <ul style="list-style-type: none"> • Województwo <p>lubelskie</p> <ul style="list-style-type: none"> • Powiat <p>bialski</p> <ul style="list-style-type: none"> • Gmina <p>Miejska Międzyrzec Podlaski</p> <p>6. Formy ochrony</p> <p>UCHWAŁA nr XLI/370/2002 Rady Miejskiej Międzyrzecza Podlaskiego z dn. 30.01. 2002 r. w sprawie uchwalenia mpzp miasta Międzyrzecza Podlaskiego</p> <p>Wpis do ewidencji zabytków</p> <p>7. Opracowanie karty (autor, data i podpis)</p> <p>Andrzej Filipiuk, luty 2018,</p>

<p style="text-align: center;">GEZ</p>	<p style="text-align: center;">KARTA ADRESOWA ZABYTKU NIERUCHOMEGO</p>	<p>3. Miejscowość</p> <p>MIĘDZYRZEC PODLASKI</p>
<p>1. Nazwa</p> <p>DOM NR 12, DREWNIANY</p>	<p>2. Czas powstania</p> <p>1923 r.</p>	
<p>8. Fotografia z opisem wskazującym orientację albo mapa z zaznaczonym stanowiskiem archeologicznym</p> 		<p>4. Adres</p> <p>Ul. Staromiejska 12</p> <p>5. Przynależność administracyjna</p> <ul style="list-style-type: none"> • Województwo <p>lubelskie</p> <ul style="list-style-type: none"> • Powiat <p>białski</p> <ul style="list-style-type: none"> • Gmina <p>Miejscowość Międzyrzec Podlaski</p> <p>6. Formy ochrony</p> <p>UCHWAŁA nr XLI/370/2002 Rady Miejskiej Międzyrzecza Podlaskiego z dn. 30.01. 2002 r. w sprawie uchwalenia mpzp miasta Międzyrzecza Podlaskiego</p> <p>Wpis do ewidencji zabytków</p> <p>7. Opracowanie karty (autor, data i podpis)</p> <p>Andrzej Filipiuk, luty 2018,</p>


GEZ	KARTA ADRESOWA ZABYTKU NIERUCHOMEGO	<p>3. Miejscowość</p> <p>MIĘDZYRZEC PODLASKI</p>
<p>1. Nazwa</p> <p>DOM NR 16, DREWNIANY</p>	<p>2. Czas powstania</p> <p>1939 r.</p>	<p>4. Adres</p> <p>Ul. Staromiejska 16</p>
<p>8. Fotografia z opisem wskazującym orientację albo mapa z zaznaczonym stanowiskiem archeologicznym</p> 		<p>5. Przynależność administracyjna</p> <ul style="list-style-type: none"> • Województwo lubelskie • Powiat bialski • Gmina Miejska Międzyrzec Podlaski
		<p>6. Formy ochrony</p> <p>UCHWAŁA nr XLI/370/2002 Rady Miejskiej Międzyrzecza Podlaskiego z dn. 30.01. 2002 r. w sprawie uchwalenia mpzp miasta Międzyrzecza Podlaskiego</p> <p>Wpis do ewidencji zabytków</p>
		<p>7. Opracowanie karty (autor, data i podpis)</p> <p>Andrzej Filipiuk, luty 2018,</p>


GEZ	KARTA ADRESOWA ZABYTKU NIERUCHOMEGO	3. Miejscowość MIĘDZYRZEC PODLASKI
1. Nazwa DOM NR 20, MUROWANY	2. Czas powstania 1922 r.	
8. Fotografia z opisem wskazującym orientację albo mapa z zaznaczonym stanowiskiem archeologicznym 		4. Adres Ul. Staromiejska 20
		5. Przynależność administracyjna <ul style="list-style-type: none"> • Województwo lubelskie • Powiat bialski • Gmina Miejscza Międzyrzec Podlaski
		6. Formy ochrony UCHWAŁA nr XLI/370/2002 Rady Miejskiej Międzyrzecza Podlaskiego z dn. 30.01. 2002 r. w sprawie uchwalenia mpzp miasta Międzyrzecza Podlaskiego Wpis do ewidencji zabytków
		7. Opracowanie karty (autor, data i podpis) Andrzej Filipiuk, luty 2018,

<p style="text-align: center;">GEZ</p>	<p style="text-align: center;">KARTA ADRESOWA ZABYTKU NIERUCHOMEGO</p>	<p>3. Miejscowość MIĘDZYRZEC PODLASKI</p>
<p>1. Nazwa DOM NR 26, MUROWANY</p>	<p>2. Czas powstania 1925 r.</p>	<p>4. Adres Ul. Staromiejska 26</p>
<p>8. Fotografia z opisem wskazującym orientację albo mapa z zaznaczonym stanowiskiem archeologicznym</p> 		<p>5. Przynależność administracyjna</p> <ul style="list-style-type: none"> • Województwo lubelskie • Powiat bialski • Gmina Miejska Międzyrzec Podlaski <p>6. Formy ochrony UCHWAŁA nr XLI/370/2002 Rady Miejskiej Międzyrzecza Podlaskiego z dn. 30.01. 2002 r. w sprawie uchwalenia mpzp miasta Międzyrzecza Podlaskiego Wpis do ewidencji zabytków</p> <p>7. Opracowanie karty (autor, data i podpis) Andrzej Filipiuk, luty 2018,</p>

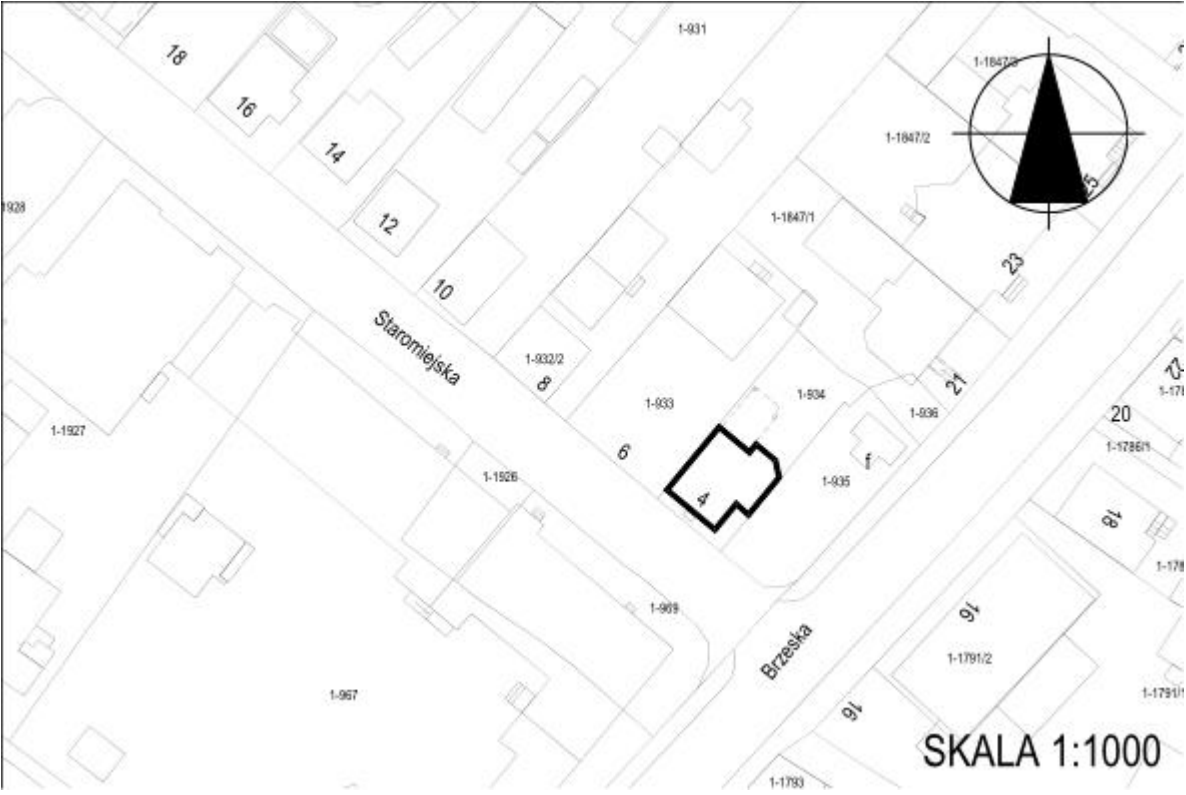
<p style="text-align: center;">GEZ</p>	<p style="text-align: center;">KARTA ADRESOWA ZABYTKU NIERUCHOMEGO</p>	<p>3. Miejscowość</p> <p>MIĘDZYRZEC PODLASKI</p>
<p>1. Nazwa</p> <p>DOM NR 26 A (OFICYNA), MUROWANY</p>	<p>2. Czas powstania</p> <p>Okres międzywojenny</p>	<p>4. Adres</p> <p>Ul. Staromiejska 26A</p>
<p>8. Fotografia z opisem wskazującym orientację albo mapa z zaznaczonym stanowiskiem archeologicznym</p> 		<p>5. Przynależność administracyjna</p> <ul style="list-style-type: none"> • Województwo lubelskie • Powiat bialski • Gmina Miejska Międzyrzec Podlaski
<p>6. Formy ochrony</p> <p>UCHWAŁA nr XLI/370/2002 Rady Miejskiej Międzyrzecza Podlaskiego z dn. 30.01. 2002 r. w sprawie uchwalenia mpzp miasta Międzyrzecza Podlaskiego</p> <p>Wpis do ewidencji zabytków</p>		<p>7. Opracowanie karty (autor, data i podpis)</p> <p>Andrzej Filipiuk, luty 2018,</p>

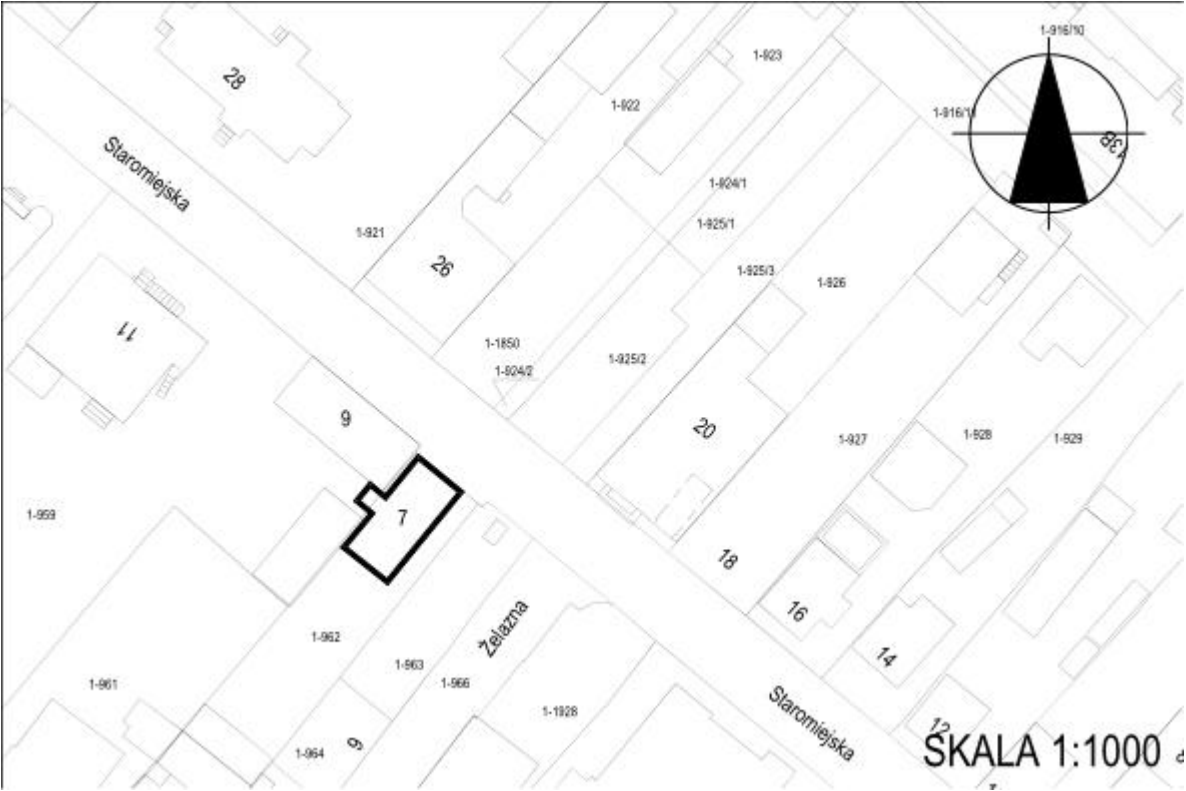
GEZ	KARTA ADRESOWA ZABYTKU NIERUCHOMEGO	3. Miejscowość MIĘDZYRZEC PODLASKI
1. Nazwa DOM NR 26 B (OFICYNA), MUROWANY	2. Czas powstania 1939-1945 r.	
8. Fotografia z opisem wskazującym orientację albo mapa z zaznaczonym stanowiskiem archeologicznym 		4. Adres Ul. Staromiejska 26B
		5. Przynależność administracyjna <ul style="list-style-type: none"> • Województwo lubelskie • Powiat bialski • Gmina Miejska Międzyrzec Podlaski
		6. Formy ochrony UCHWAŁA nr XLI/370/2002 Rady Miejskiej Międzyrzecza Podlaskiego z dn. 30.01. 2002 r. w sprawie uchwalenia mpzp miasta Międzyrzecza Podlaskiego Wpis do ewidencji zabytków
		7. Opracowanie karty (autor, data i podpis) Andrzej Filipiuk, luty 2018,

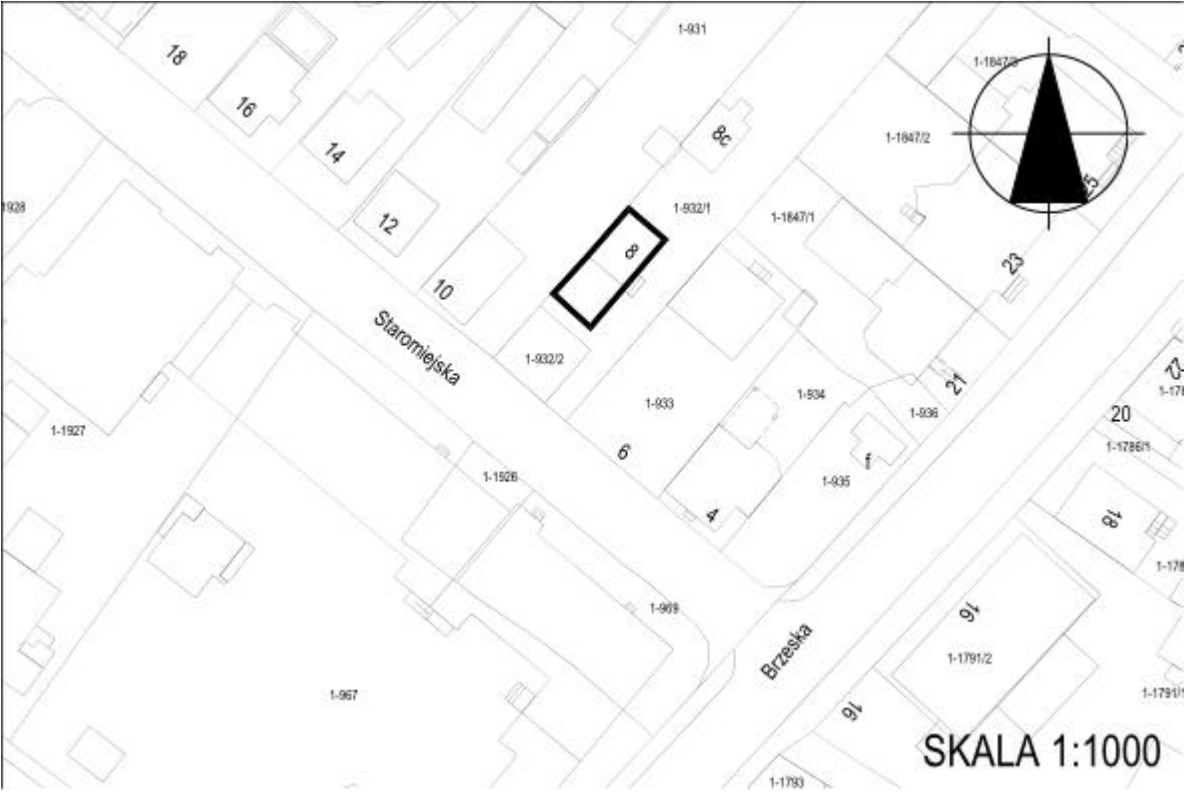
GEZ	KARTA ADRESOWA ZABYTKU NIERUCHOMEGO	<p>3. Miejscowość</p> <p>MIĘDZYRZEC PODLASKI</p>
<p>1. Nazwa</p> <p>DOM NR 26 C (OFICYNĄ), MUROWANY</p>	<p>2. Czas powstania</p> <p>Okres międzywojenny</p>	<p>4. Adres</p> <p>Ul. Staromiejska 26C</p>
<p>8. Fotografia z opisem wskazującym orientację albo mapa z zaznaczonym stanowiskiem archeologicznym</p> 		<p>5. Przynależność administracyjna</p> <ul style="list-style-type: none"> • Województwo lubelskie • Powiat białski • Gmina Miejska Międzyrzec Podlaski
		<p>6. Formy ochrony</p> <p>UCHWAŁA nr XLI/370/2002 Rady Miejskiej Międzyrzec Podlaskiego z dn. 30.01. 2002 r. w sprawie uchwalenia mpzp miasta Międzyrzec Podlaskiego</p> <p>Wpis do ewidencji zabytków</p>
		<p>7. Opracowanie karty (autor, data i podpis)</p> <p>Andrzej Filipiuk, luty 2018,</p>

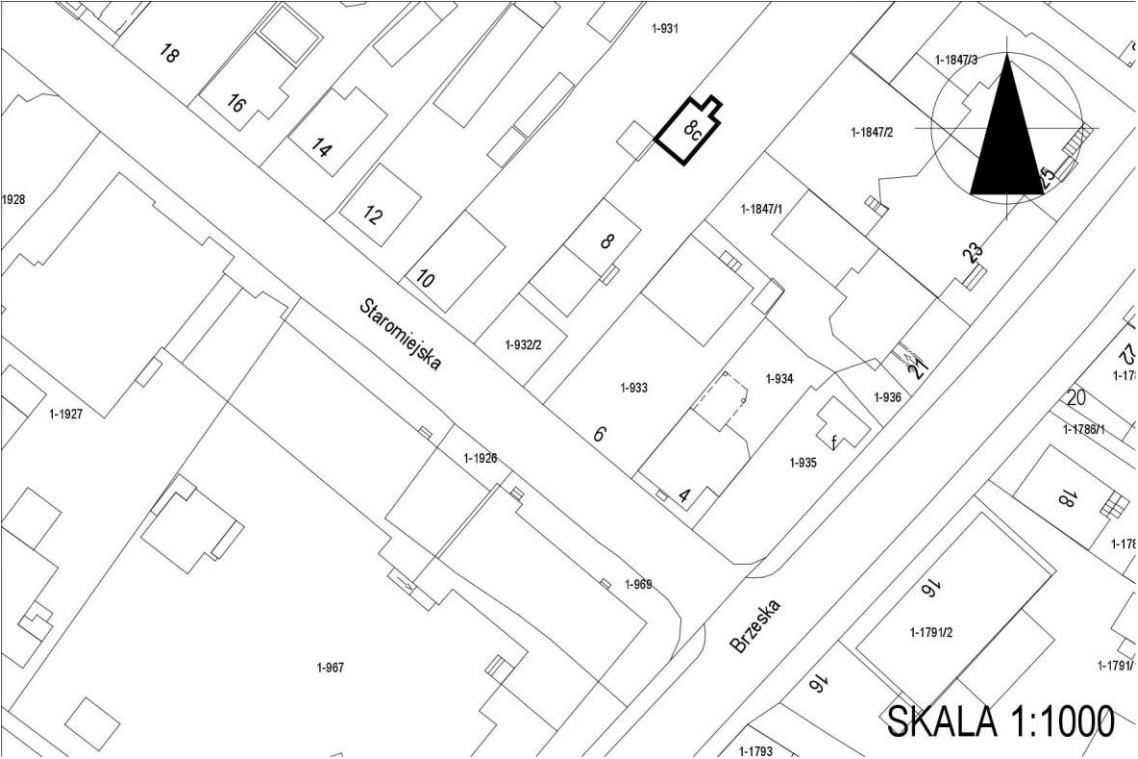
GEZ	KARTA ADRESOWA ZABYTKU NIERUCHOMEGO	<p>3. Miejscowość</p> <p>MIĘDZYRZEC PODLASKI</p>
<p>1. Nazwa</p> <p>DOM NR 32, MUROWANY</p>	<p>2. Czas powstania</p> <p>I. 30-te XX w.</p>	
<p>8. Fotografia z opisem wskazującym orientację albo mapa z zaznaczonym stanowiskiem archeologicznym</p> 		<p>4. Adres</p> <p>Ul. Staromiejska 32</p>
		<p>5. Przynależność administracyjna</p> <ul style="list-style-type: none"> • Województwo <p>lubelskie</p> <ul style="list-style-type: none"> • Powiat <p>bialski</p> <ul style="list-style-type: none"> • Gmina <p>Miejska Międzyrzec Podlaski</p>
		<p>6. Formy ochrony</p> <p>UCHWAŁA nr XLI/370/2002 Rady Miejskiej Międzyrzecza Podlaskiego z dn. 30.01. 2002 r. w sprawie uchwalenia mpzp miasta Międzyrzecza Podlaskiego</p> <p>Wpis do ewidencji zabytków</p>
		<p>7. Opracowanie karty (autor, data i podpis)</p> <p>Andrzej Filipiuk, luty 2018,</p>

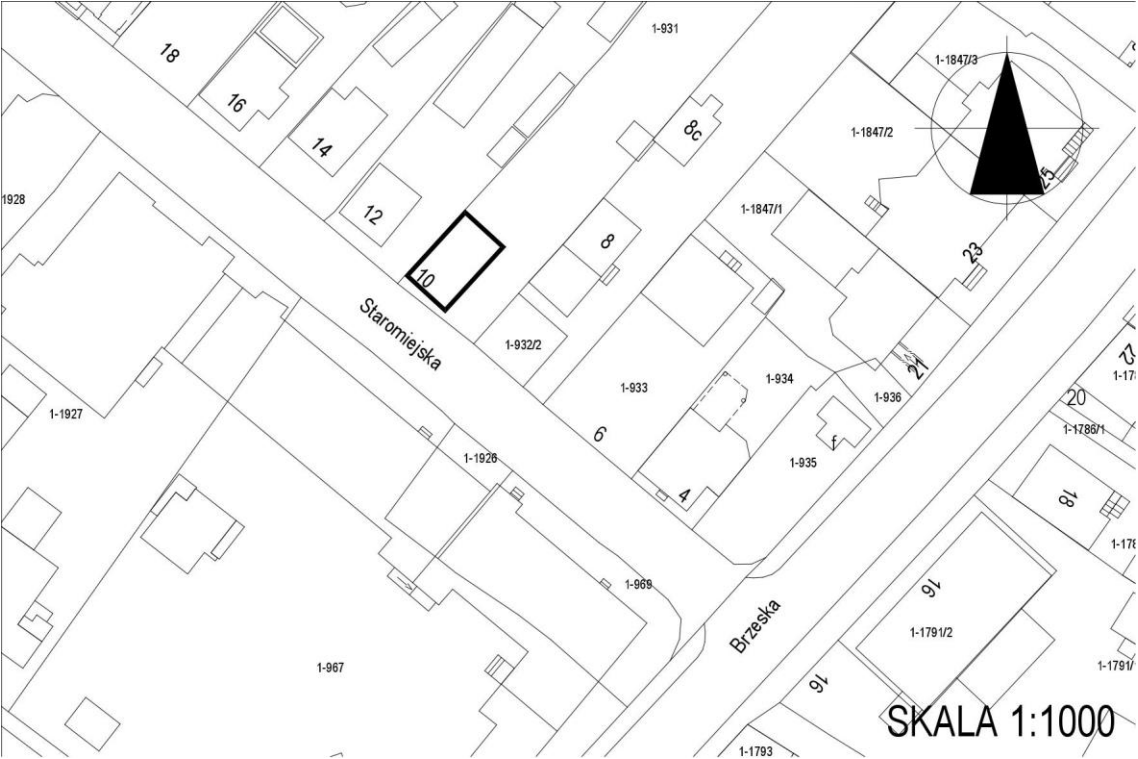
GEZ	KARTA ADRESOWA ZABYTKU NIERUCHOMEGO	3. Miejscowość MIĘDZYRZEC PODLASKI
1. Nazwa DOM NR 38 A, DREWNIANY	2. Czas powstania 1918 r.	
8. Fotografia z opisem wskazującym orientację albo mapa z zaznaczonym stanowiskiem archeologicznym 		4. Adres Ul. Staromiejska 38 A
		5. Przynależność administracyjna <ul style="list-style-type: none"> • Województwo lubelskie • Powiat białski • Gmina Miejska Międzyrzec Podlaski
		6. Formy ochrony UCHWAŁA nr XLI/370/2002 Rady Miejskiej Międzyrzecza Podlaskiego z dn. 30.01. 2002 r. w sprawie uchwalenia mpzp miasta Międzyrzecza Podlaskiego Wpis do ewidencji zabytków
		7. Opracowanie karty (autor, data i podpis) Andrzej Filipiuk, luty 2018,

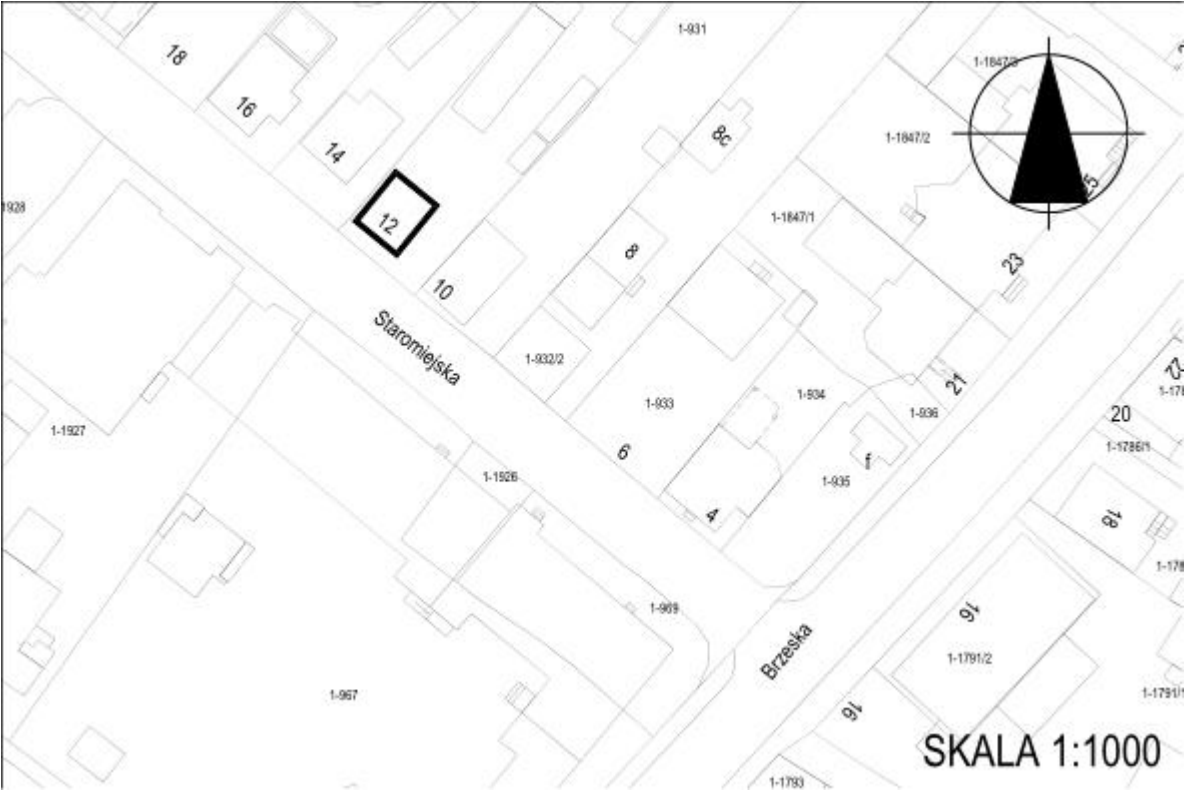
GEZ	KARTA ADRESOWA ZABYTKU NIERUCHOMEGO	<p>3. Miejscowość</p> <p>MIĘDZYRZEC PODLASKI</p>
<p>1. Nazwa</p> <p>DOM NR 4, MUROWANY</p>	<p>2. Czas powstania</p> <p>1913 r.</p>	<p>4. Adres</p> <p>Ul. Staromiejska 4</p>
<p>8. Fotografia z opisem wskazującym orientację albo mapa z zaznaczonym stanowiskiem archeologicznym</p> 		<p>5. Przynależność administracyjna</p> <ul style="list-style-type: none"> • Województwo lubelskie • Powiat bialski • Gmina Miejska Międzyrzec Podlaski
		<p>6. Formy ochrony</p> <p>UCHWAŁA nr XLI/370/2002 Rady Miejskiej Międzyrzecza Podlaskiego z dn. 30.01. 2002 r. w sprawie uchwalenia mpzp miasta Międzyrzecza Podlaskiego</p> <p>Wpis do ewidencji zabytków</p> <p>7. Opracowanie karty (autor, data i podpis)</p> <p>Andrzej Filipiuk, luty 2018,</p>

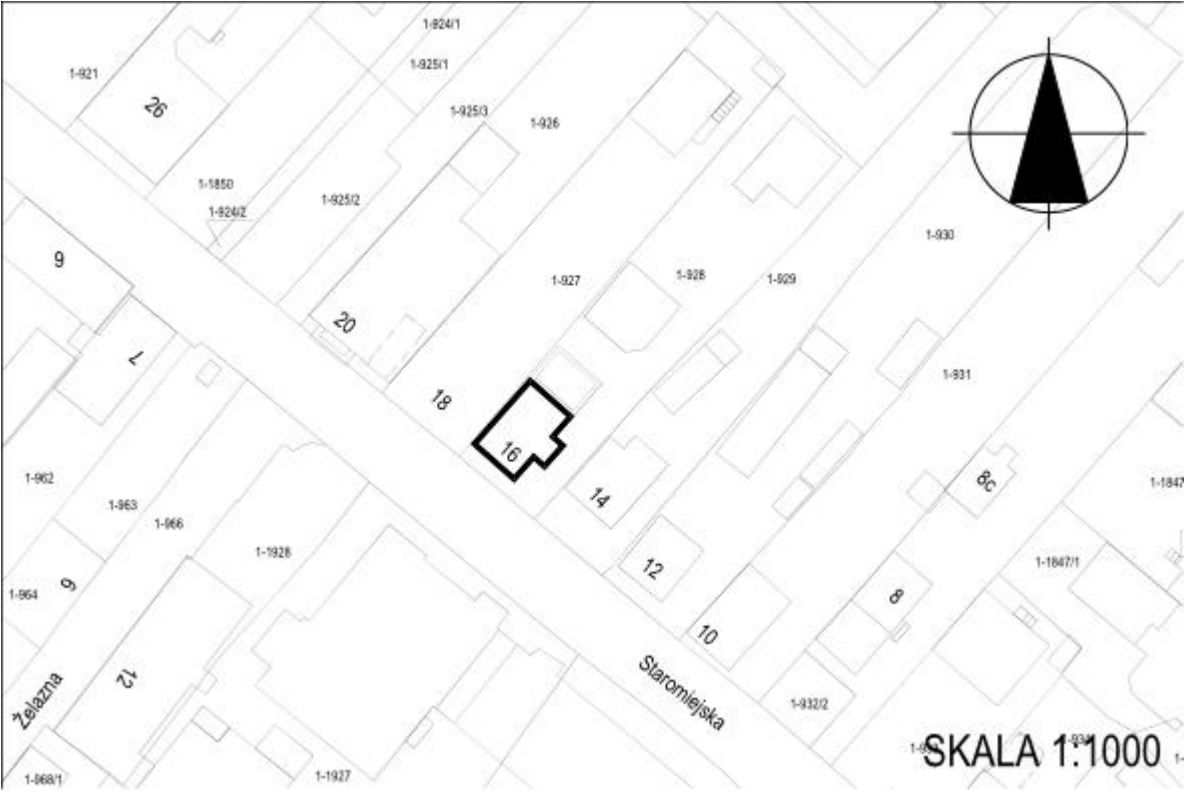
<p style="text-align: center;">GEZ</p>	<p style="text-align: center;">KARTA ADRESOWA ZABYTKU NIERUCHOMEGO</p>	<p>3. Miejscowość</p> <p>MIĘDZYRZEC PODLASKI</p>
<p>1. Nazwa</p> <p>DOM NR 7, MUROWANY</p>	<p>2. Czas powstania</p> <p>Pocz. XX w.</p>	<p>4. Adres</p> <p>Ul. Staromiejska 7</p>
<p>8. Fotografia z opisem wskazującym orientację albo mapa z zaznaczonym stanowiskiem archeologicznym</p> 		<p>5. Przynależność administracyjna</p> <ul style="list-style-type: none"> • Województwo lubelskie • Powiat bialski • Gmina Miejska Międzyrzec Podlaski
<p>6. Formy ochrony</p> <p>UCHWAŁA nr XLI/370/2002 Rady Miejskiej Międzyrzec Podlaskiego z dn. 30.01. 2002 r. w sprawie uchwalenia mpzp miasta Międzyrzec Podlaskiego</p> <p>Wpis do ewidencji zabytków</p>		<p>7. Opracowanie karty (autor, data i podpis)</p> <p>Andrzej Filipiuk, luty 2018,</p>

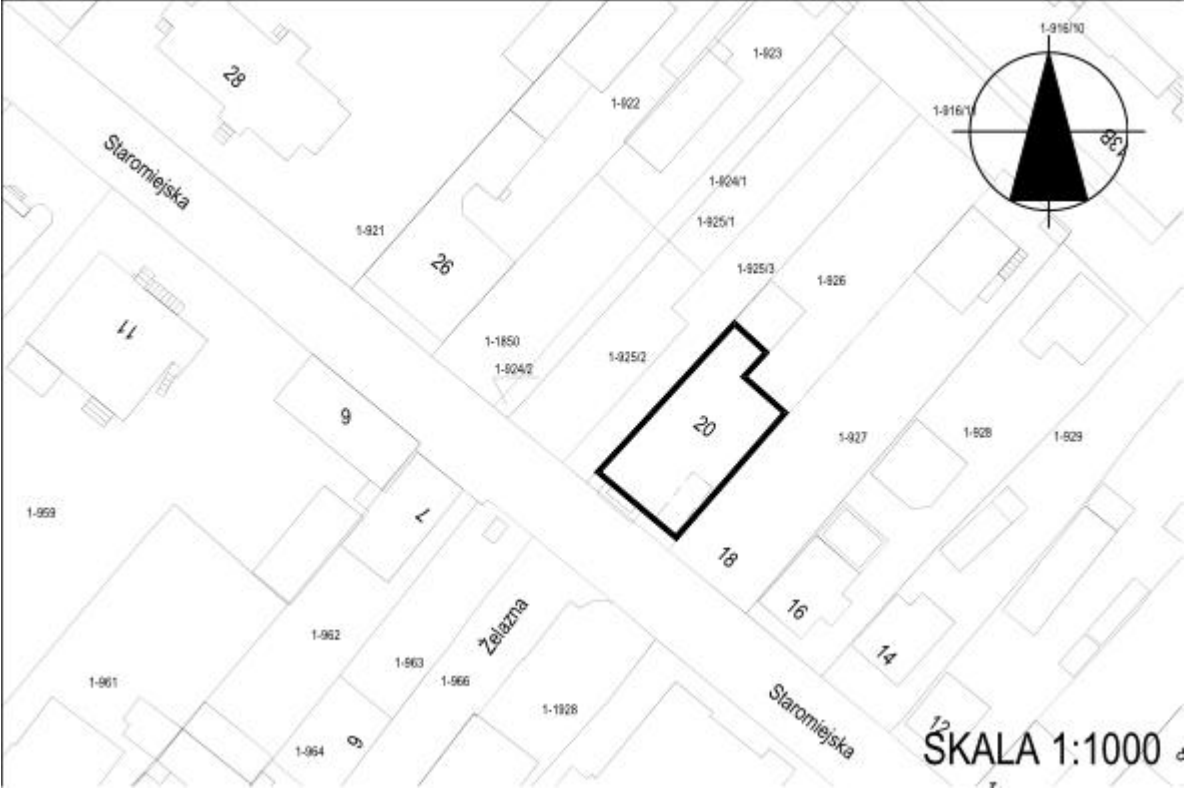
GEZ	KARTA ADRESOWA ZABYTKU NIERUCHOMEGO	<p>3. Miejscowość</p> <p>MIĘDZYRZEC PODLASKI</p>
<p>1. Nazwa</p> <p>DOM NR 8 (OFICyna), MUROWANY</p>	<p>2. Czas powstania</p> <p>1924 r.</p>	<p>4. Adres</p> <p>Ul. Staromiejska 8</p>
<p>8. Fotografia z opisem wskazującym orientację albo mapa z zaznaczonym stanowiskiem archeologicznym</p> 		<p>5. Przynależność administracyjna</p> <ul style="list-style-type: none"> • Województwo lubelskie • Powiat bialski • Gmina Miejska Międzyrzec Podlaski
		<p>6. Formy ochrony</p> <p>UCHWAŁA nr XLI/370/2002 Rady Miejskiej Międzyrzec Podlaskiego z dn. 30.01. 2002 r. w sprawie uchwalenia mpzp miasta Międzyrzec Podlaskiego</p> <p>Wpis do ewidencji zabytków</p> <p>7. Opracowanie karty (autor, data i podpis)</p> <p>Andrzej Filipiuk, luty 2018,</p>

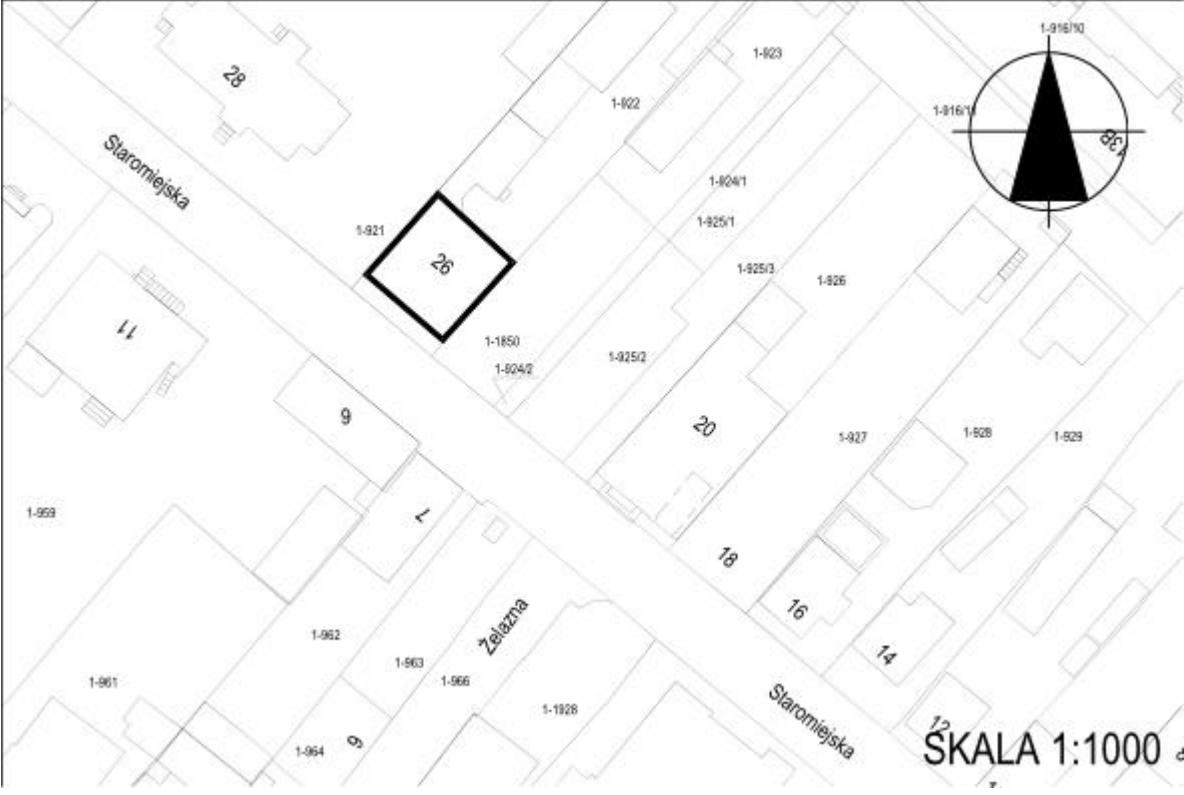
<p style="text-align: center;">GEZ</p>	<p style="text-align: center;">KARTA ADRESOWA ZABYTKU NIERUCHOMEGO</p>	<p>3. Miejscowość</p> <p>MIĘDZYRZEC PODLASKI</p>
<p>1. Nazwa</p> <p>DOM NR 8 C, MUROWANY</p>	<p>2. Czas powstania</p> <p>1914 r.</p>	<p>4. Adres</p> <p>Ul. Staromiejska 8c</p>
<p>8. Fotografia z opisem wskazującym orientację albo mapa z zaznaczonym stanowiskiem archeologicznym</p>  <p style="text-align: right;">SKALA 1:1000</p>		<p>5. Przynależność administracyjna</p> <ul style="list-style-type: none"> • Województwo lubelskie • Powiat bialski • Gmina Miejska Międzyrzec Podlaski
		<p>6. Formy ochrony</p> <p>UCHWAŁA nr XLI/370/2002 Rady Miejskiej Międzyrzec Podlaskiego z dn. 30.01. 2002 r. w sprawie uchwalenia mpzp miasta Międzyrzec Podlaskiego</p> <p>Wpis do ewidencji zabytków</p> <p>7. Opracowanie karty (autor, data i podpis)</p> <p>Andrzej Filipiuk, luty 2018,</p>

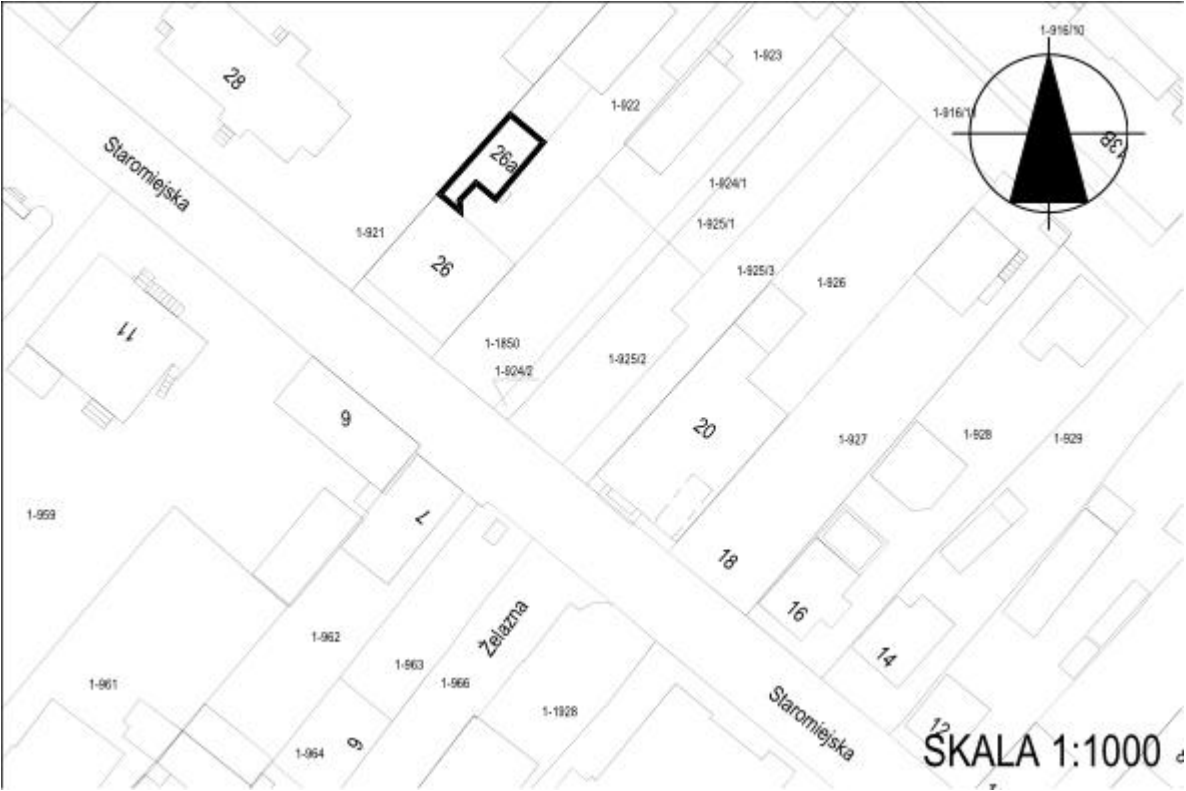
<p style="text-align: center;">GEZ</p>	<p style="text-align: center;">KARTA ADRESOWA ZABYTKU NIERUCHOMEGO</p>	<p>3. Miejscowość</p> <p>MIĘDZYRZEC PODLASKI</p>
<p>1. Nazwa</p> <p>DOM NR 10, DREWNIANY</p>	<p>2. Czas powstania</p> <p>Pocz. XX w.</p>	<p>4. Adres</p> <p>Ul. Staromiejska 10</p>
<p>8. Fotografia z opisem wskazującym orientację albo mapa z zaznaczonym stanowiskiem archeologicznym</p> 		<p>5. Przynależność administracyjna</p> <ul style="list-style-type: none"> • Województwo lubelskie • Powiat bialski • Gmina Miejska Międzyrzec Podlaski
<p>6. Formy ochrony</p> <p>UCHWAŁA nr XLI/370/2002 Rady Miejskiej Międzyrzecza Podlaskiego z dn. 30.01. 2002 r. w sprawie uchwalenia mpzp miasta Międzyrzecza Podlaskiego</p> <p>Wpis do ewidencji zabytków</p>		<p>7. Opracowanie karty (autor, data i podpis)</p> <p>Andrzej Filipiuk, luty 2018,</p>

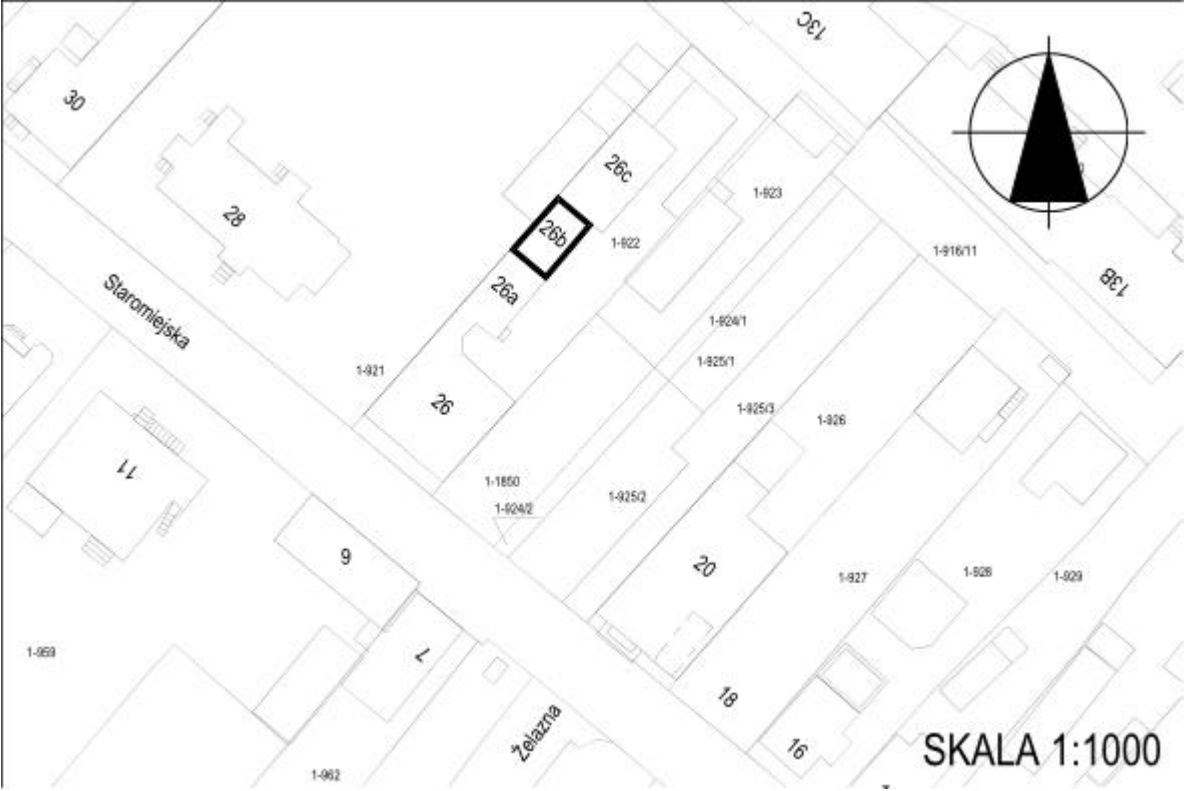
<p style="text-align: center;">GEZ</p>	<p style="text-align: center;">KARTA ADRESOWA ZABYTKU NIERUCHOMEGO</p>	<p>3. Miejscowość MIĘDZYRZEC PODLASKI</p>
<p>1. Nazwa DOM NR 12, DREWNIANY</p>	<p>2. Czas powstania 1923 r.</p>	<p>4. Adres Ul. Staromiejska 12</p>
<p>8. Fotografia z opisem wskazującym orientację albo mapa z zaznaczonym stanowiskiem archeologicznym</p> 		<p>5. Przynależność administracyjna</p> <ul style="list-style-type: none"> • Województwo lubelskie • Powiat białski • Gmina Miejscza Międzyrzec Podlaski <p>6. Formy ochrony UCHWAŁA nr XLI/370/2002 Rady Miejskiej Międzyrzecza Podlaskiego z dn. 30.01. 2002 r. w sprawie uchwalenia mpzp miasta Międzyrzecza Podlaskiego Wpis do ewidencji zabytków</p> <p>7. Opracowanie karty (autor, data i podpis) Andrzej Filipiuk, luty 2018,</p>

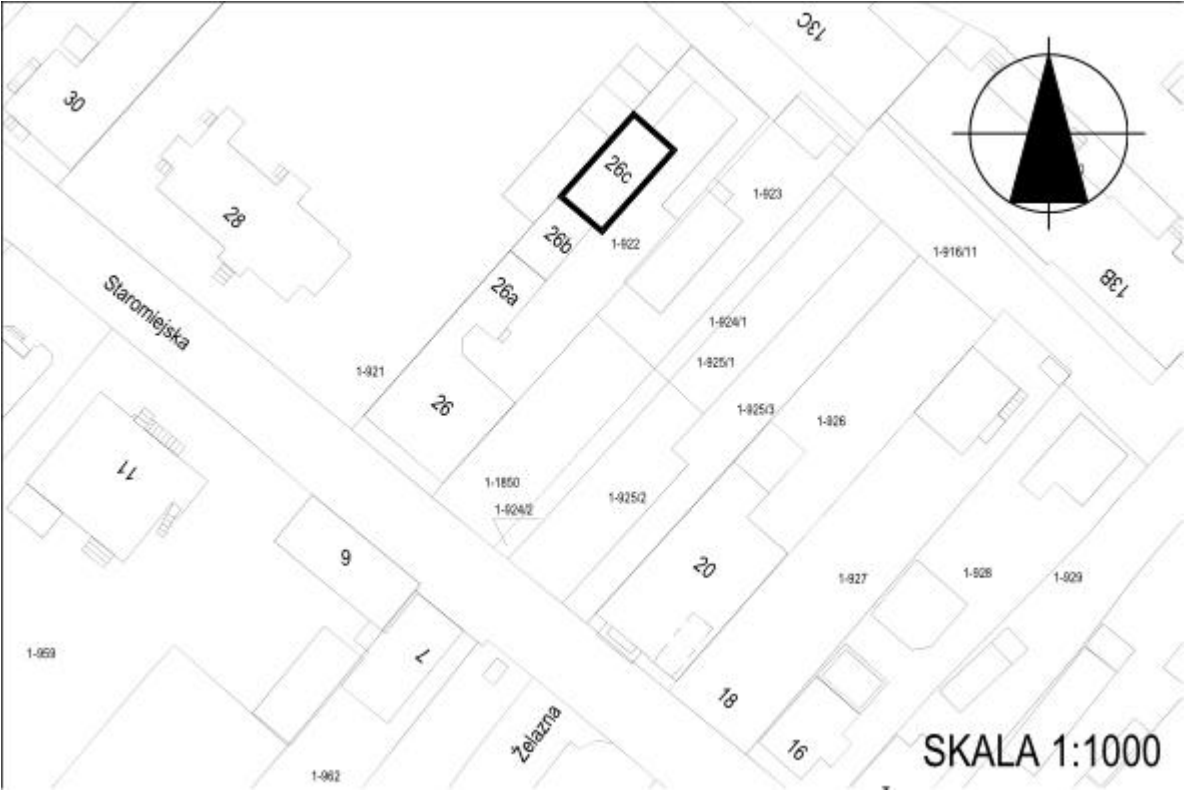
<p style="text-align: center;">GEZ</p>	<p style="text-align: center;">KARTA ADRESOWA ZABYTKU NIERUCHOMEGO</p>	<p>3. Miejscowość MIĘDZYRZEC PODLASKI</p>
<p>1. Nazwa DOM NR 16, DREWNIANY</p>	<p>2. Czas powstania 1939 r.</p>	<p>4. Adres Ul. Staromiejska 16</p>
<p>8. Fotografia z opisem wskazującym orientację albo mapa z zaznaczonym stanowiskiem archeologicznym</p> 		<p>5. Przynależność administracyjna</p> <ul style="list-style-type: none"> • Województwo lubelskie • Powiat białski • Gmina Miejska Międzyrzec Podlaski
		<p>6. Formy ochrony UCHWAŁA nr XLI/370/2002 Rady Miejskiej Międzyrzecza Podlaskiego z dn. 30.01. 2002 r. w sprawie uchwalenia mpzp miasta Międzyrzecza Podlaskiego Wpis do ewidencji zabytków</p> <p>7. Opracowanie karty (autor, data i podpis) Andrzej Filipiuk, luty 2018,</p>

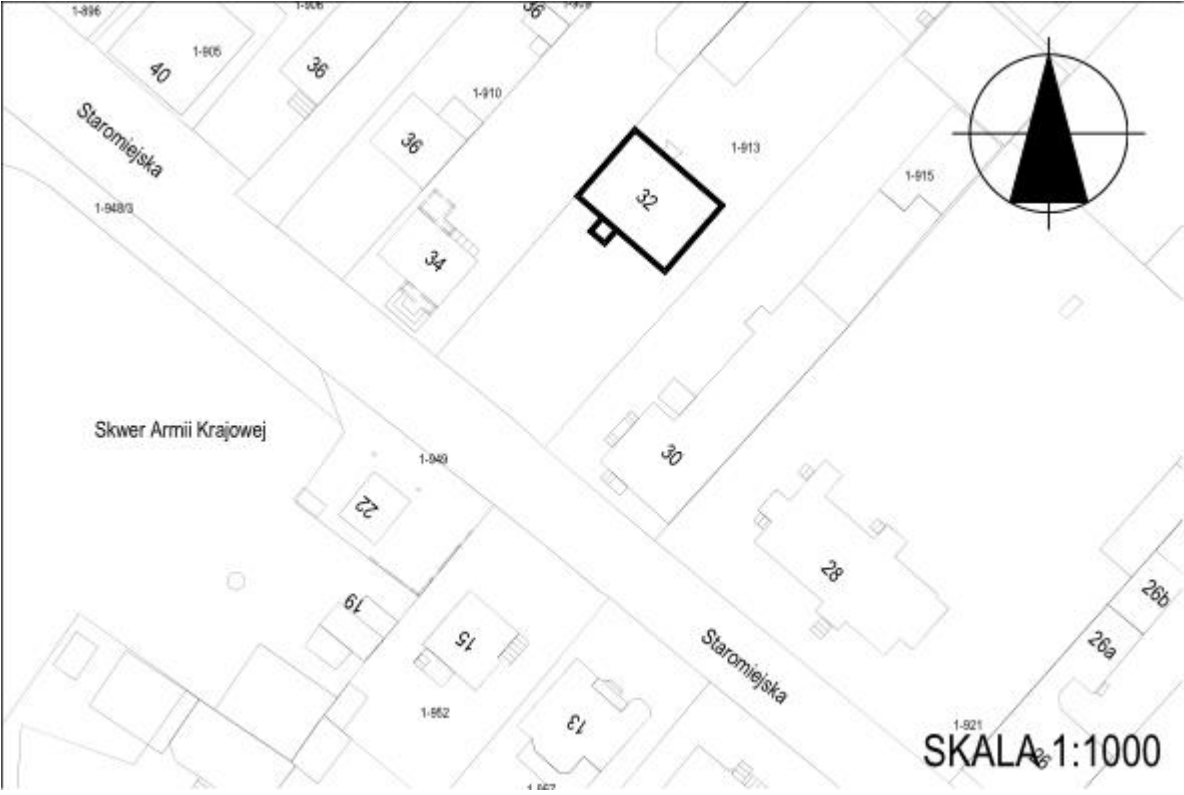
GEZ	KARTA ADRESOWA ZABYTKU NIERUCHOMEGO	<p>3. Miejscowość</p> <p>MIĘDZYRZEC PODLASKI</p>
<p>1. Nazwa</p> <p>DOM NR 20, MUROWANY</p>	<p>2. Czas powstania</p> <p>1922 r.</p>	<p>4. Adres</p> <p>Ul. Staromiejska 20</p>
<p>8. Fotografia z opisem wskazującym orientację albo mapa z zaznaczonym stanowiskiem archeologicznym</p> 		<p>5. Przynależność administracyjna</p> <ul style="list-style-type: none"> • Województwo <p>lubelskie</p> <ul style="list-style-type: none"> • Powiat <p>bialski</p> <ul style="list-style-type: none"> • Gmina <p>Miejska Międzyrzec Podlaski</p>
<p>6. Formy ochrony</p> <p>UCHWAŁA nr XLI/370/2002 Rady Miejskiej Międzyrzecza Podlaskiego z dn. 30.01. 2002 r. w sprawie uchwalenia mpzp miasta Międzyrzecza Podlaskiego</p> <p>Wpis do ewidencji zabytków</p>		<p>7. Opracowanie karty (autor, data i podpis)</p> <p>Andrzej Filipiuk, luty 2018,</p>

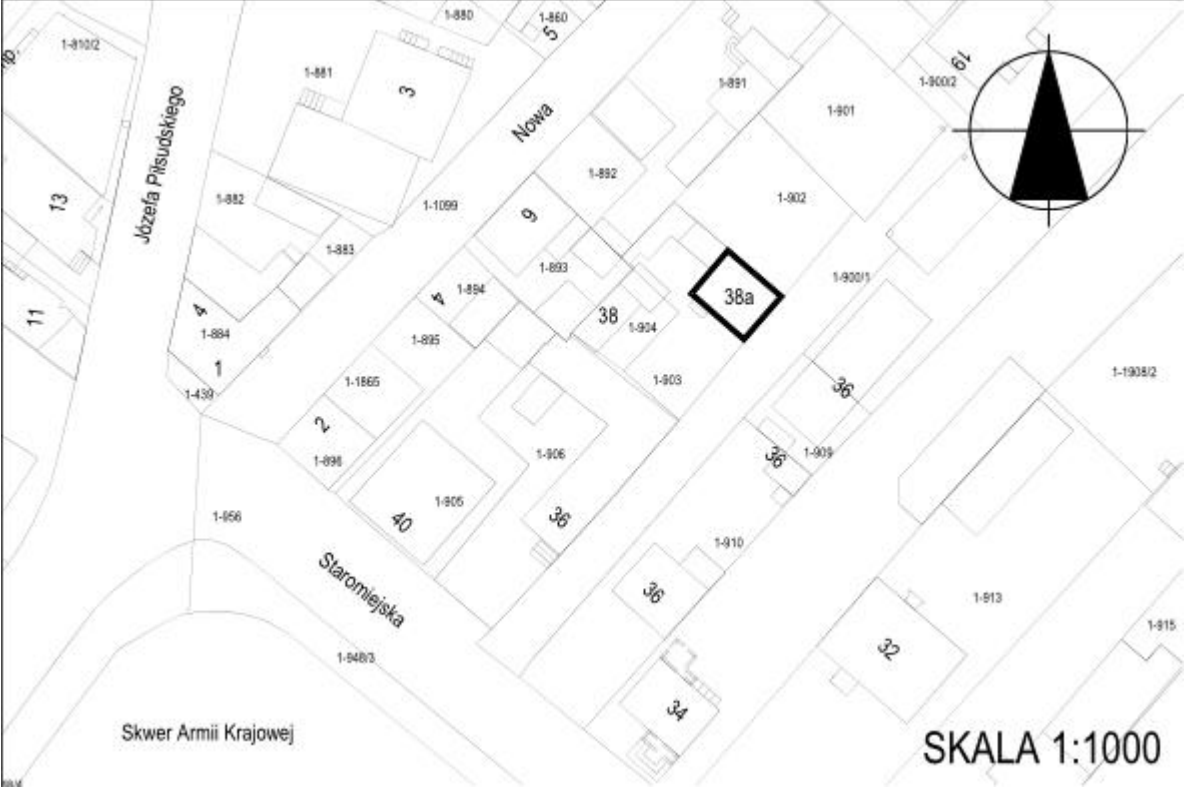
<p style="text-align: center;">GEZ</p>	<p style="text-align: center;">KARTA ADRESOWA ZABYTKU NIERUCHOMEGO</p>	<p>3. Miejscowość</p> <p>MIĘDZYRZEC PODLASKI</p>
<p>1. Nazwa</p> <p>DOM NR 26, MUROWANY</p>	<p>2. Czas powstania</p> <p>1925 r.</p>	<p>4. Adres</p> <p>Ul. Staromiejska 26</p>
<p>8. Fotografia z opisem wskazującym orientację albo mapa z zaznaczonym stanowiskiem archeologicznym</p> 		<p>5. Przynależność administracyjna</p> <ul style="list-style-type: none"> • Województwo lubelskie • Powiat bialski • Gmina Miejska Międzyrzec Podlaski
		<p>6. Formy ochrony</p> <p>UCHWAŁA nr XLI/370/2002 Rady Miejskiej Międzyrzec Podlaskiego z dn. 30.01. 2002 r. w sprawie uchwalenia mpzp miasta Międzyrzec Podlaskiego</p> <p>Wpis do ewidencji zabytków</p> <p>7. Opracowanie karty (autor, data i podpis)</p> <p>Andrzej Filipiuk, luty 2018,</p>

<p style="text-align: center;">GEZ</p>	<p style="text-align: center;">KARTA ADRESOWA ZABYTKU NIERUCHOMEGO</p>	<p>3. Miejscowość</p> <p>MIĘDZYRZEC PODLASKI</p>
<p>1. Nazwa</p> <p>DOM NR 26 A (OFICYNA), MUROWANY</p>	<p>2. Czas powstania</p> <p>Okres międzywojenny</p>	<p>4. Adres</p> <p>Ul. Staromiejska 26A</p>
<p>8. Fotografia z opisem wskazującym orientację albo mapa z zaznaczonym stanowiskiem archeologicznym</p> 		<p>5. Przynależność administracyjna</p> <ul style="list-style-type: none"> • Województwo lubelskie • Powiat bialski • Gmina Miejska Międzyrzec Podlaski
		<p>6. Formy ochrony</p> <p>UCHWAŁA nr XLI/370/2002 Rady Miejskiej Międzyrzecza Podlaskiego z dn. 30.01. 2002 r. w sprawie uchwalenia mpzp miasta Międzyrzecza Podlaskiego</p> <p>Wpis do ewidencji zabytków</p> <p>7. Opracowanie karty (autor, data i podpis)</p> <p>Andrzej Filipiuk, luty 2018,</p>

<p style="text-align: center;">GEZ</p>	<p style="text-align: center;">KARTA ADRESOWA ZABYTKU NIERUCHOMEGO</p>	<p>3. Miejscowość MIĘDZYRZEC PODLASKI</p>
<p>1. Nazwa DOM NR 26 B (OFICyna), MUROWANY</p>	<p>2. Czas powstania 1939-1945 r.</p>	<p>4. Adres Ul. Staromiejska 26B</p>
<p>8. Fotografia z opisem wskazującym orientację albo mapa z zaznaczonym stanowiskiem archeologicznym</p> 		<p>5. Przynależność administracyjna</p> <ul style="list-style-type: none"> • Województwo lubelskie • Powiat białski • Gmina Miejscza Międzyrzec Podlaski
		<p>6. Formy ochrony UCHWAŁA nr XLI/370/2002 Rady Miejskiej Międzyrzecza Podlaskiego z dn. 30.01. 2002 r. w sprawie uchwalenia mpzp miasta Międzyrzecza Podlaskiego Wpis do ewidencji zabytków</p> <p>7. Opracowanie karty (autor, data i podpis) Andrzej Filipiuk, luty 2018,</p>

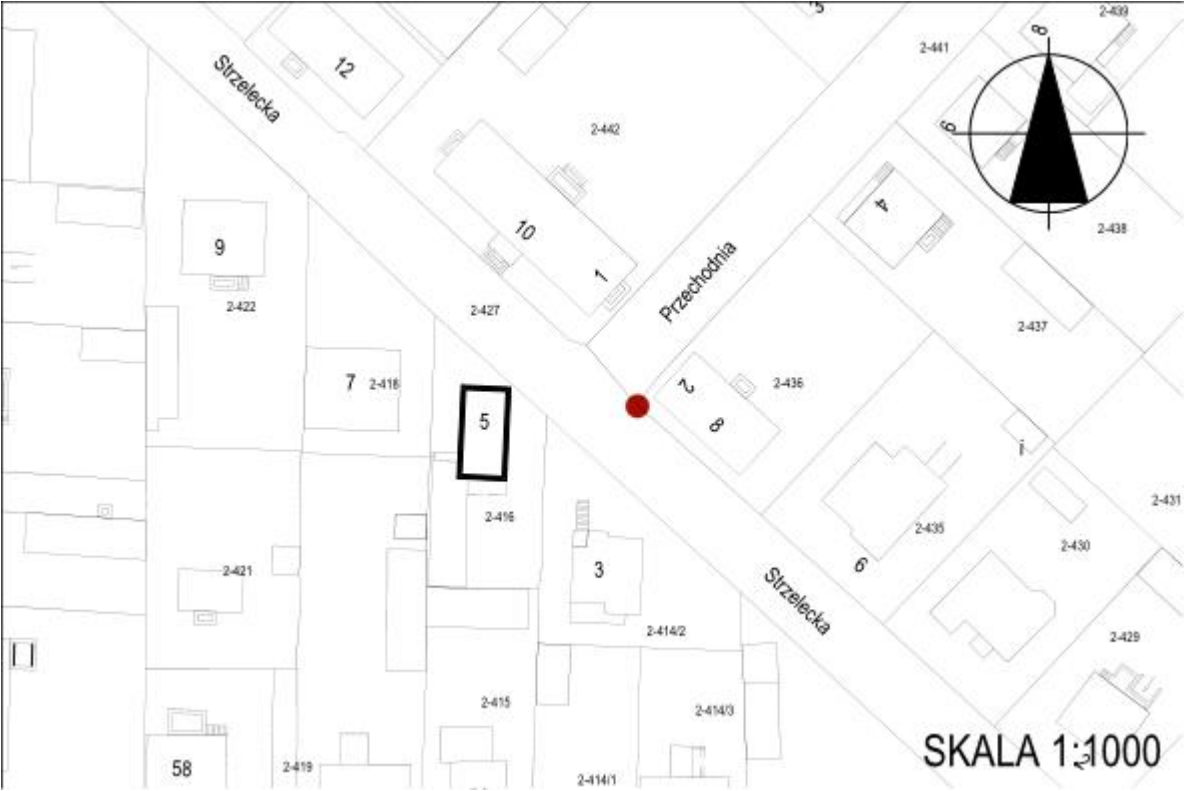
<p style="text-align: center;">GEZ</p>	<p style="text-align: center;">KARTA ADRESOWA ZABYTKU NIERUCHOMEGO</p>	<p>3. Miejscowość</p> <p>MIĘDZYRZEC PODLASKI</p>
<p>1. Nazwa</p> <p>DOM NR 26 C (OFICyna), MUROWANY</p>	<p>2. Czas powstania</p> <p>Okres międzywojenny</p>	<p>4. Adres</p> <p>Ul. Staromiejska 26C</p>
<p>8. Fotografia z opisem wskazującym orientację albo mapa z zaznaczonym stanowiskiem archeologicznym</p> 		<p>5. Przynależność administracyjna</p> <ul style="list-style-type: none"> • Województwo lubelskie • Powiat bialski • Gmina Miejska Międzyrzec Podlaski
		<p>6. Formy ochrony</p> <p>UCHWAŁA nr XLI/370/2002 Rady Miejskiej Międzyrzec Podlaskiego z dn. 30.01. 2002 r. w sprawie uchwalenia mpzp miasta Międzyrzec Podlaskiego</p> <p>Wpis do ewidencji zabytków</p> <p>7. Opracowanie karty (autor, data i podpis)</p> <p>Andrzej Filipiuk, luty 2018,</p>

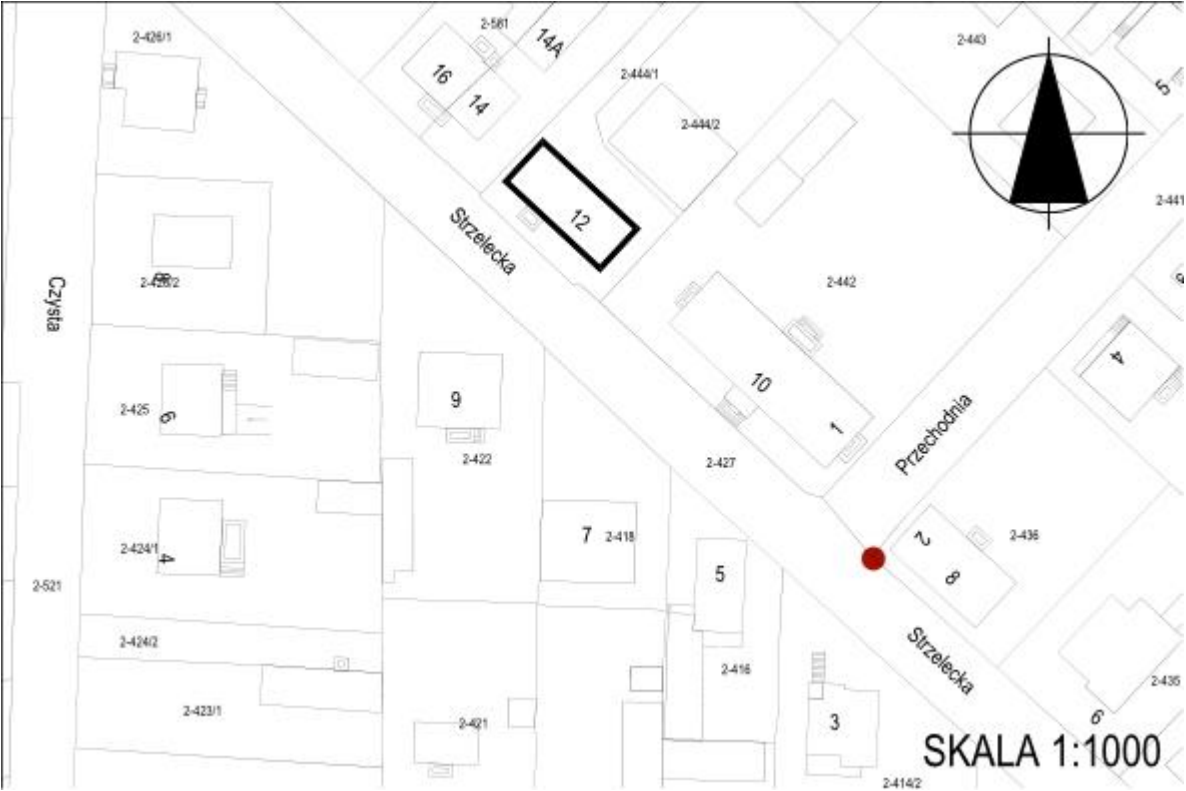
<p style="text-align: center;">GEZ</p>	<p style="text-align: center;">KARTA ADRESOWA ZABYTKU NIERUCHOMEGO</p>	<p>3. Miejscowość MIĘDZYRZEC PODLASKI</p>
<p>1. Nazwa DOM NR 32, MUROWANY</p>	<p>2. Czas powstania I. 30-te XX w.</p>	<p>4. Adres Ul. Staromiejska 32</p>
<p>8. Fotografia z opisem wskazującym orientację albo mapa z zaznaczonym stanowiskiem archeologicznym</p> 		<p>5. Przynależność administracyjna</p> <ul style="list-style-type: none"> • Województwo lubelskie • Powiat bialski • Gmina Miejska Międzyrzec Podlaski
		<p>6. Formy ochrony UCHWAŁA nr XLI/370/2002 Rady Miejskiej Międzyrzecza Podlaskiego z dn. 30.01. 2002 r. w sprawie uchwalenia mpzp miasta Międzyrzecza Podlaskiego Wpis do ewidencji zabytków</p> <p>7. Opracowanie karty (autor, data i podpis) Andrzej Filipiuk, luty 2018,</p>

<p style="text-align: center;">GEZ</p>	<p style="text-align: center;">KARTA ADRESOWA ZABYTKU NIERUCHOMEGO</p>	<p>3. Miejscowość MIĘDZYRZEC PODLASKI</p>
<p>1. Nazwa DOM NR 38 A, DREWNIANY</p>	<p>2. Czas powstania 1918 r.</p>	
<p>8. Fotografia z opisem wskazującym orientację albo mapa z zaznaczonym stanowiskiem archeologicznym</p>		<p>4. Adres</p>
		<p>Ul. Staromiejska 38 A</p>
		<p>5. Przynależność administracyjna</p> <ul style="list-style-type: none"> • Województwo lubelskie • Powiat bialski • Gmina Miejska Międzyrzec Podlaski
		<p>6. Formy ochrony UCHWAŁA nr XLI/370/2002 Rady Miejskiej Międzyrzec Podlaskiego z dn. 30.01. 2002 r. w sprawie uchwalenia mpzp miasta Międzyrzec Podlaskiego Wpis do ewidencji zabytków</p>
		<p>7. Opracowanie karty (autor, data i podpis) Andrzej Filipiuk, luty 2018,</p>

<p style="text-align: center;">GEZ</p>	<p style="text-align: center;">KARTA ADRESOWA ZABYTKU NIERUCHOMEGO</p>	<p>3. Miejscowość</p> <p>MIĘDZYRZEC PODLASKI</p>
<p>1. Nazwa</p> <p>DOM NR 5, DREWNIANY</p>	<p>2. Czas powstania</p> <p>Pocz. XX w.</p>	
<p>8. Fotografia z opisem wskazującym orientację albo mapa z zaznaczonym stanowiskiem archeologicznym</p> 		<p>4. Adres</p> <p>Ul. Strzelecka 5</p> <p>5. Przynależność administracyjna</p> <ul style="list-style-type: none"> • Województwo <p>lubelskie</p> <ul style="list-style-type: none"> • Powiat <p>bialski</p> <ul style="list-style-type: none"> • Gmina <p>Miejscowość Międzyrzec Podlaski</p> <p>6. Formy ochrony</p> <p>UCHWAŁA nr XLI/370/2002 Rady Miejskiej Międzyrzecza Podlaskiego z dn. 30.01. 2002 r. w sprawie uchwalenia mpzp miasta Międzyrzecza Podlaskiego</p> <p>Wpis do ewidencji zabytków</p> <p>7. Opracowanie karty (autor, data i podpis)</p> <p>Andrzej Filipiuk, luty 2017,</p>

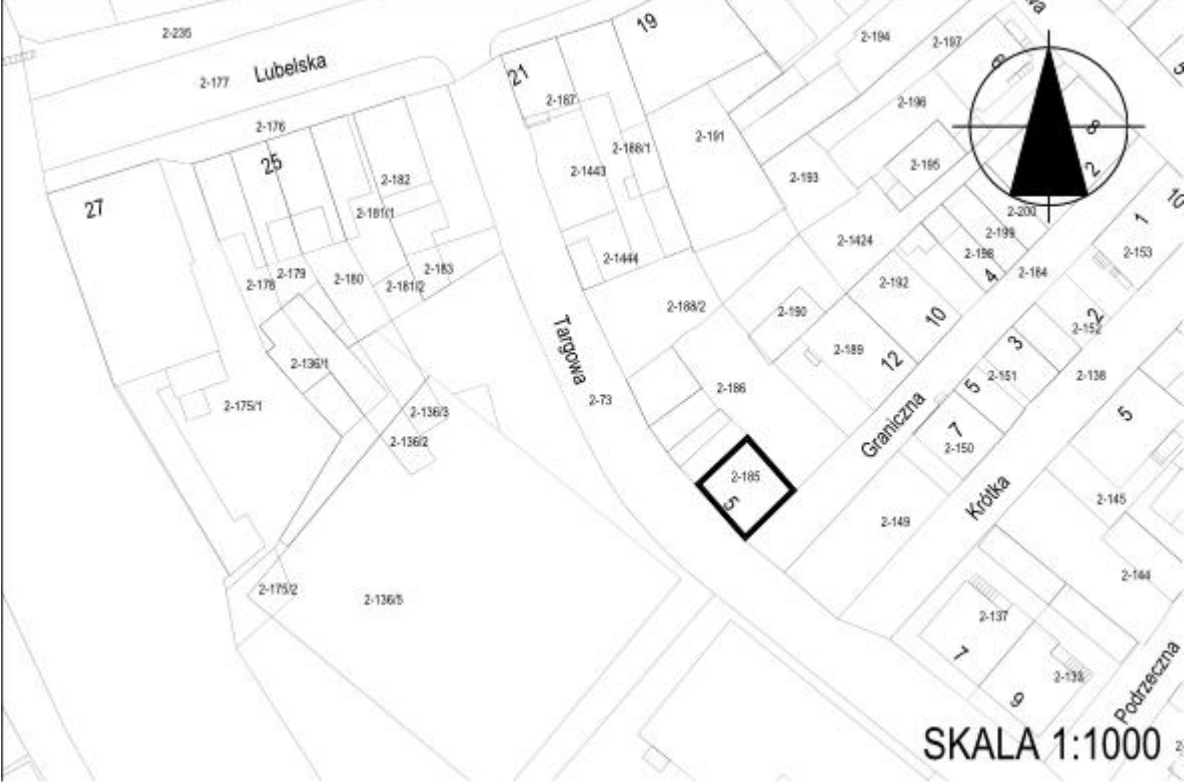
GEZ	KARTA ADRESOWA ZABYTKU NIERUCHOMEGO	3. Miejscowość MIĘDZYRZEC PODLASKI
1. Nazwa DOM NR 12, MUROWANY	2. Czas powstania 1928 r.,	4. Adres Ul. Strzelecka 12
8. Fotografia z opisem wskazującym orientację albo mapa z zaznaczonym stanowiskiem archeologicznym 		5. Przynależność administracyjna <ul style="list-style-type: none"> • Województwo lubelskie • Powiat bialski • Gmina Miejska Międzyrzec Podlaski
		6. Formy ochrony UCHWAŁA nr XLI/370/2002 Rady Miejskiej Międzyrzecza Podlaskiego z dn. 30.01. 2002 r. w sprawie uchwalenia mpzp miasta Międzyrzecza Podlaskiego Wpis do ewidencji zabytków
		7. Opracowanie karty (autor, data i podpis) Andrzej Filipiuk, luty 2018,

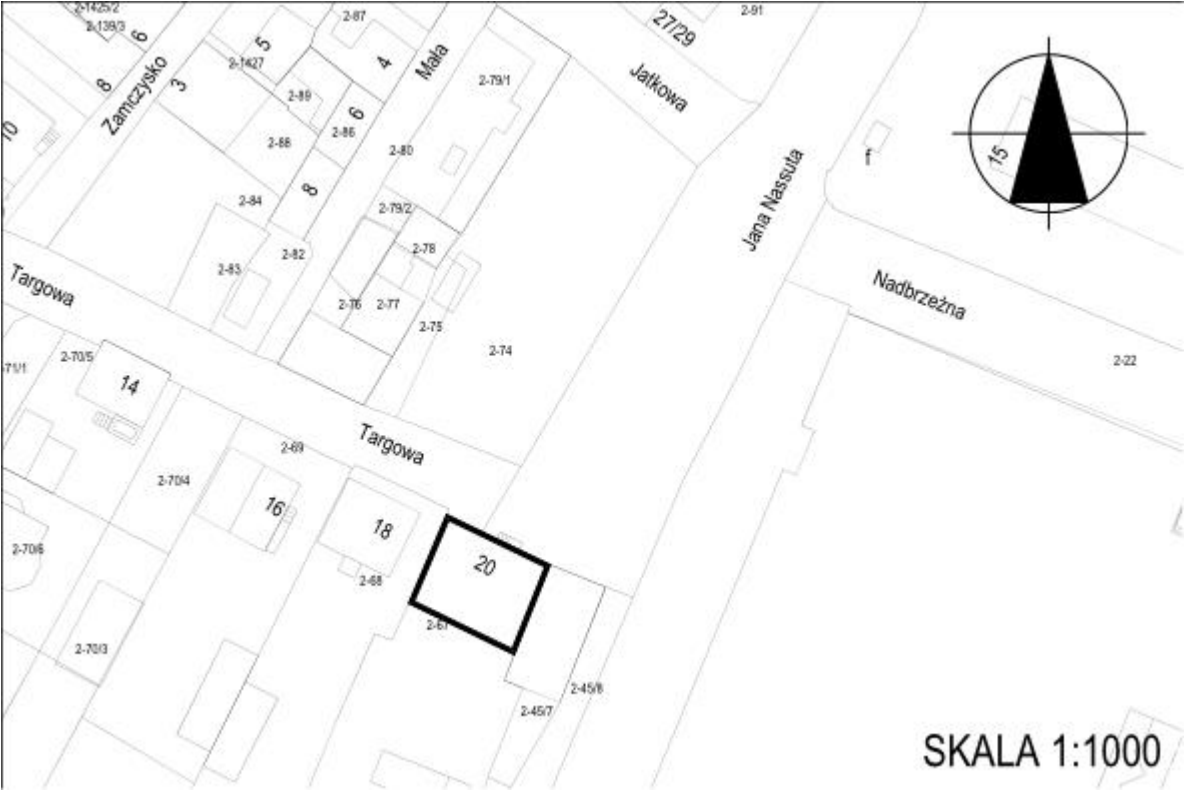
<p style="text-align: center;">GEZ</p>	<p style="text-align: center;">KARTA ADRESOWA ZABYTKU NIERUCHOMEGO</p>	<p>3. Miejscowość MIĘDZYRZEC PODLASKI</p>
<p>1. Nazwa DOM NR 5, DREWNIANY</p>	<p>2. Czas powstania Pocz. XX w.</p>	<p>4. Adres Ul. Strzelecka 5</p>
<p>8. Fotografia z opisem wskazującym orientację albo mapa z zaznaczonym stanowiskiem archeologicznym</p> 		<p>5. Przynależność administracyjna</p> <ul style="list-style-type: none"> • Województwo lubelskie • Powiat bialski • Gmina Miejska Międzyrzec Podlaski
		<p>6. Formy ochrony UCHWAŁA nr XLI/370/2002 Rady Miejskiej Międzyrzecza Podlaskiego z dn. 30.01. 2002 r. w sprawie uchwalenia mpzp miasta Międzyrzecza Podlaskiego Wpis do ewidencji zabytków</p> <p>7. Opracowanie karty (autor, data i podpis) Andrzej Filipiuk, luty 2017,</p>

<p style="text-align: center;">GEZ</p>	<p style="text-align: center;">KARTA ADRESOWA ZABYTKU NIERUCHOMEGO</p>	<p>3. Miejscowość</p> <p>MIĘDZYRZEC PODLASKI</p>
<p>1. Nazwa</p> <p>DOM NR 12, MUROWANY</p>	<p>2. Czas powstania</p> <p>1928 r.,</p>	<p>4. Adres</p> <p>Ul. Strzelecka 12</p>
<p>8. Fotografia z opisem wskazującym orientację albo mapa z zaznaczonym stanowiskiem archeologicznym</p> 		<p>5. Przynależność administracyjna</p> <ul style="list-style-type: none"> • Województwo <p>lubelskie</p> <ul style="list-style-type: none"> • Powiat <p>bialski</p> <ul style="list-style-type: none"> • Gmina <p>Miejscowość Międzyrzec Podlaski</p>
		<p>6. Formy ochrony</p> <p>UCHWAŁA nr XLI/370/2002 Rady Miejskiej Międzyrzecza Podlaskiego z dn. 30.01. 2002 r. w sprawie uchwalenia mpzp miasta Międzyrzecza Podlaskiego</p> <p>Wpis do ewidencji zabytków</p> <p>7. Opracowanie karty (autor, data i podpis)</p> <p>Andrzej Filipiuk, luty 2018,</p>


<p style="text-align: center;">GEZ</p>	<p style="text-align: center;">KARTA ADRESOWA ZABYTKU NIERUCHOMEGO</p>	<p>3. Miejscowość</p> <p>MIĘDZYRZEC PODLASKI</p>
<p>1. Nazwa</p> <p>DOM NR 5, DREWNIANY</p>	<p>2. Czas powstania</p> <p>XIX/XX w.</p>	
<p>8. Fotografia z opisem wskazującym orientację albo mapa z zaznaczonym stanowiskiem archeologicznym</p> 		<p>4. Adres</p> <p>Ul. Targowa 5</p> <p>5. Przynależność administracyjna</p> <ul style="list-style-type: none"> • Województwo <p>lubelskie</p> <ul style="list-style-type: none"> • Powiat <p>bialski</p> <ul style="list-style-type: none"> • Gmina <p>Miejska Międzyrzec Podlaski</p> <p>6. Formy ochrony</p> <p>UCHWAŁA nr XLI/370/2002 Rady Miejskiej Międzyrzecza Podlaskiego z dn. 30.01. 2002 r. w sprawie uchwalenia mpzp miasta Międzyrzecza Podlaskiego</p> <p>Wpis do ewidencji zabytków</p> <p>7. Opracowanie karty (autor, data i podpis)</p> <p>Andrzej Filipiuk, luty 2017,</p>


GEZ	KARTA ADRESOWA ZABYTKU NIERUCHOMEGO	3. Miejscowość MIĘDZYRZEC PODLASKI
1. Nazwa DOM NR 20, MUROWANY	2. Czas powstania 1923-1924r.,	
8. Fotografia z opisem wskazującym orientację albo mapa z zaznaczonym stanowiskiem archeologicznym 		4. Adres Ul. Targowa 20
		5. Przynależność administracyjna <ul style="list-style-type: none"> • Województwo lubelskie • Powiat bialski • Gmina Miejska Międzyrzec Podlaski
		6. Formy ochrony UCHWAŁA nr XLI/370/2002 Rady Miejskiej Międzyrzecza Podlaskiego z dn. 30.01. 2002 r. w sprawie uchwalenia mpzp miasta Międzyrzecza Podlaskiego Wpis do ewidencji zabytków
		7. Opracowanie karty (autor, data i podpis) Andrzej Filipiuk, luty 2017,


<p style="text-align: center;">GEZ</p>	<p style="text-align: center;">KARTA ADRESOWA ZABYTKU NIERUCHOMEGO</p>	<p>3. Miejscowość</p> <p>MIĘDZYRZEC PODLASKI</p>
<p>1. Nazwa</p> <p>DOM NR 5, DREWNIANY</p>	<p>2. Czas powstania</p> <p>XIX/XX w.</p>	
<p>8. Fotografia z opisem wskazującym orientację albo mapa z zaznaczonym stanowiskiem archeologicznym</p>		<p>4. Adres</p>
		<p>4. Adres</p> <p>Ul. Targowa 5</p>
		<p>5. Przynależność administracyjna</p> <ul style="list-style-type: none"> • Województwo <p>lubelskie</p> <ul style="list-style-type: none"> • Powiat <p>bialski</p> <ul style="list-style-type: none"> • Gmina <p>Miejska Międzyrzec Podlaski</p>
		<p>6. Formy ochrony</p> <p>UCHWAŁA nr XLI/370/2002 Rady Miejskiej Międzyrzecza Podlaskiego z dn. 30.01. 2002 r. w sprawie uchwalenia mpzp miasta Międzyrzecza Podlaskiego</p> <p>Wpis do ewidencji zabytków</p>
		<p>7. Opracowanie karty (autor, data i podpis)</p> <p>Andrzej Filipiuk, luty 2017,</p>

<p style="text-align: center;">GEZ</p>	<p style="text-align: center;">KARTA ADRESOWA ZABYTKU NIERUCHOMEGO</p>	<p>3. Miejscowość MIĘDZYRZEC PODLASKI</p>
<p>1. Nazwa DOM NR 20, MUROWANY</p>	<p>2. Czas powstania 1923-1924r.,</p>	<p>4. Adres Ul. Targowa 20</p>
<p>8. Fotografia z opisem wskazującym orientację albo mapa z zaznaczonym stanowiskiem archeologicznym</p> 		<p>5. Przynależność administracyjna</p> <ul style="list-style-type: none"> • Województwo lubelskie • Powiat bialski • Gmina Miejska Międzyrzec Podlaski
		<p>6. Formy ochrony UCHWAŁA nr XLI/370/2002 Rady Miejskiej Międzyrzec Podlaskiego z dn. 30.01. 2002 r. w sprawie uchwalenia mpzp miasta Międzyrzec Podlaskiego Wpis do ewidencji zabytków</p> <p>7. Opracowanie karty (autor, data i podpis) Andrzej Filipiuk, luty 2017,</p>

<p style="text-align: center;">GEZ</p>	<p style="text-align: center;">KARTA ADRESOWA ZABYTKU NIERUCHOMEGO</p>	<p>3. Miejscowość</p> <p>MIĘDZYRZEC PODLASKI</p>
<p>1. Nazwa</p> <p>DOM NR 5, MUROWANY</p>	<p>2. Czas powstania</p> <p>1845r.,</p>	
<p>8. Fotografia z opisem wskazującym orientację albo mapa z zaznaczonym stanowiskiem archeologicznym</p> 		<p>4. Adres</p> <p>Ul. Warszawska 5</p> <p>5. Przynależność administracyjna</p> <ul style="list-style-type: none"> • Województwo lubelskie • Powiat bialski • Gmina Miejska Międzyrzec Podlaski <p>6. Formy ochrony</p> <p>UCHWAŁA nr XLI/370/2002 Rady Miejskiej Międzyrzecza Podlaskiego z dn. 30.01. 2002 r. w sprawie uchwalenia mpzp miasta Międzyrzecza Podlaskiego</p> <p>Wpis do ewidencji zabytków</p> <p>7. Opracowanie karty (autor, data i podpis)</p> <p>Andrzej Filipiuk, luty 2017,</p>


<p style="text-align: center;">GEZ</p>	<p style="text-align: center;">KARTA ADRESOWA ZABYTKU NIERUCHOMEGO</p>	<p>3. Miejscowość</p> <p>MIĘDZYRZEC PODLASKI</p>
<p>1. Nazwa</p> <p>DOM NR 7, MUROWANY</p>	<p>2. Czas powstania</p> <p>4 ćw. XIX w.</p>	
<p>8. Fotografia z opisem wskazującym orientację albo mapa z zaznaczonym stanowiskiem archeologicznym</p> 		<p>4. Adres</p> <p>Ul. Warszawska 7</p> <p>5. Przynależność administracyjna</p> <ul style="list-style-type: none"> • Województwo <p>lubelskie</p> <ul style="list-style-type: none"> • Powiat <p>białski</p> <ul style="list-style-type: none"> • Gmina <p>Miejska Międzyrzec Podlaski</p> <p>6. Formy ochrony</p> <p>UCHWAŁA nr XLI/370/2002 Rady Miejskiej Międzyrzecza Podlaskiego z dn. 30.01. 2002 r. w sprawie uchwalenia mpzp miasta Międzyrzecza Podlaskiego</p> <p>Wpis do ewidencji zabytków</p> <p>7. Opracowanie karty (autor, data i podpis)</p> <p>Andrzej Filipiuk, luty 2017,</p>


GEZ	KARTA ADRESOWA ZABYTKU NIERUCHOMEGO	3. Miejscowość MIĘDZYRZEC PODLASKI
1. Nazwa OFICYNA, DREWNIANA, ob. dom nr 7	2. Czas powstania XIX/XX w.	
8. Fotografia z opisem wskazującym orientację albo mapa z zaznaczonym stanowiskiem archeologicznym 		4. Adres Ul. Warszawska 7a
		5. Przynależność administracyjna <ul style="list-style-type: none"> • Województwo lubelskie • Powiat bialski • Gmina Miejska Międzyrzec Podlaski
		6. Formy ochrony UCHWAŁA nr XLI/370/2002 Rady Miejskiej Międzyrzecza Podlaskiego z dn. 30.01. 2002 r. w sprawie uchwalenia mpzp miasta Międzyrzecza Podlaskiego Wpis do ewidencji zabytków
		7. Opracowanie karty (autor, data i podpis) Andrzej Filipiuk, wrzesień 2015,

<p style="text-align: center;">GEZ</p>	<p style="text-align: center;">KARTA ADRESOWA ZABYTKU NIERUCHOMEGO</p>	<p>3. Miejscowość</p> <p>MIĘDZYRZEC PODLASKI</p>
<p>1. Nazwa</p> <p>DOM NR 8, MUROWANY</p>	<p>2. Czas powstania</p> <p>1900r.,</p>	
<p>8. Fotografia z opisem wskazującym orientację albo mapa z zaznaczonym stanowiskiem archeologicznym</p> 		<p>4. Adres</p> <p>Ul. Warszawska 8</p> <p>5. Przynależność administracyjna</p> <ul style="list-style-type: none"> • Województwo lubelskie • Powiat bialski • Gmina Miejska Międzyrzec Podlaski <p>6. Formy ochrony</p> <p>UCHWAŁA nr XLI/370/2002 Rady Miejskiej Międzyrzecza Podlaskiego z dn. 30.01. 2002 r. w sprawie uchwalenia mpzp miasta Międzyrzecza Podlaskiego</p> <p>Wpis do ewidencji zabytków</p> <p>7. Opracowanie karty (autor, data i podpis)</p> <p>Andrzej Filipiuk, wrzesień 2015,</p>


<p style="text-align: center;">GEZ</p>	<p style="text-align: center;">KARTA ADRESOWA ZABYTKU NIERUCHOMEGO</p>	<p>3. Miejscowość MIĘDZYRZEC PODLASKI</p>
<p>1. Nazwa DOM NR 9, MUROWANY</p>	<p>2. Czas powstania 1847r.,</p>	
<p>8. Fotografia z opisem wskazującym orientację albo mapa z zaznaczonym stanowiskiem archeologicznym</p> 		<p>4. Adres Ul. Warszawska 9</p> <p>5. Przynależność administracyjna</p> <ul style="list-style-type: none"> • Województwo lubelskie • Powiat bialski • Gmina Miejscza Międzyrzec Podlaski <p>6. Formy ochrony UCHWAŁA nr XLI/370/2002 Rady Miejskiej Międzyrzecza Podlaskiego z dn. 30.01. 2002 r. w sprawie uchwalenia mpzp miasta Międzyrzecza Podlaskiego Wpis do ewidencji zabytków</p> <p>7. Opracowanie karty (autor, data i podpis) Andrzej Filipiuk, wrzesień 2015,</p>

<p style="text-align: center;">GEZ</p>	<p style="text-align: center;">KARTA ADRESOWA ZABYTKU NIERUCHOMEGO</p>	<p>3. Miejscowość</p> <p>MIĘDZYRZEC PODLASKI</p>
<p>1. Nazwa</p> <p>DOM NR 13, DREWNIANY</p>	<p>2. Czas powstania</p> <p>Pocz. XX w.</p>	<p>4. Adres</p> <p>Ul. Warszawska 13</p>
<p>8. Fotografia z opisem wskazującym orientację albo mapa z zaznaczonym stanowiskiem archeologicznym</p> 		<p>5. Przynależność administracyjna</p> <ul style="list-style-type: none"> • Województwo lubelskie • Powiat bialski • Gmina Miejska Międzyrzec Podlaski
		<p>6. Formy ochrony</p> <p>UCHWAŁA nr XLI/370/2002 Rady Miejskiej Międzyrzecza Podlaskiego z dn. 30.01. 2002 r. w sprawie uchwalenia mpzp miasta Międzyrzecza Podlaskiego</p> <p>Wpis do ewidencji zabytków</p>
		<p>7. Opracowanie karty (autor, data i podpis)</p> <p>Andrzej Filipiuk, wrzesień 2015,</p>

<p style="text-align: center;">GEZ</p>	<p style="text-align: center;">KARTA ADRESOWA ZABYTKU NIERUCHOMEGO</p>	<p>3. Miejscowość MIĘDZYRZEC PODLASKI</p>
<p>1. Nazwa DOM NR 16, DREWNIANY</p>	<p>2. Czas powstania Pocz. XX w.</p>	
<p>8. Fotografia z opisem wskazującym orientację albo mapa z zaznaczonym stanowiskiem archeologicznym</p> 		<p>4. Adres Ul. Warszawska 16</p> <p>5. Przynależność administracyjna</p> <ul style="list-style-type: none"> • Województwo lubelskie • Powiat bialski • Gmina Miejska Międzyrzec Podlaski <p>6. Formy ochrony UCHWAŁA nr XLI/370/2002 Rady Miejskiej Międzyrzecza Podlaskiego z dn. 30.01. 2002 r. w sprawie uchwalenia mpzp miasta Międzyrzecza Podlaskiego Wpis do ewidencji zabytków</p> <p>7. Opracowanie karty (autor, data i podpis) Andrzej Filipiuk, luty 2017,</p>


<p style="text-align: center;">GEZ</p>	<p style="text-align: center;">KARTA ADRESOWA ZABYTKU NIERUCHOMEGO</p>	<p>3. Miejscowość</p> <p>MIĘDZYRZEC PODLASKI</p>
<p>1. Nazwa</p> <p>DOM NR 18, DREWNIANY</p>	<p>2. Czas powstania</p> <p>k. XIX w.</p>	
<p>8. Fotografia z opisem wskazującym orientację albo mapa z zaznaczonym stanowiskiem archeologicznym</p> 		<p>4. Adres</p> <p>Ul. Warszawska 18</p> <p>5. Przynależność administracyjna</p> <ul style="list-style-type: none"> • Województwo lubelskie • Powiat bialski • Gmina Miejska Międzyrzec Podlaski <p>6. Formy ochrony</p> <p>UCHWAŁA nr XLI/370/2002 Rady Miejskiej Międzyrzec Podlaskiego z dn. 30.01. 2002 r. w sprawie uchwalenia mpzp miasta Międzyrzec Podlaskiego</p> <p>Wpis do ewidencji zabytków</p> <p>7. Opracowanie karty (autor, data i podpis)</p> <p>Andrzej Filipiuk, luty 2017,</p>

<p style="text-align: center;">GEZ</p>	<p style="text-align: center;">KARTA ADRESOWA ZABYTKU NIERUCHOMEGO</p>	<p>3. Miejscowość</p> <p>MIĘDZYRZEC PODLASKI</p>
<p>1. Nazwa</p> <p>DOM NR 20, MUROWANY, ob. Urząd Gminy</p>	<p>2. Czas powstania</p> <p>k. XIX w.</p>	
<p>8. Fotografia z opisem wskazującym orientację albo mapa z zaznaczonym stanowiskiem archeologicznym</p> 		<p>4. Adres</p> <p>Ul. Warszawska 20</p> <p>5. Przynależność administracyjna</p> <ul style="list-style-type: none"> • Województwo lubelskie • Powiat bialski • Gmina Miejska Międzyrzec Podlaski <p>6. Formy ochrony</p> <p>UCHWAŁA nr XLI/370/2002 Rady Miejskiej Międzyrzecza Podlaskiego z dn. 30.01. 2002 r. w sprawie uchwalenia mpzp miasta Międzyrzecza Podlaskiego</p> <p>Wpis do ewidencji zabytków</p> <p>7. Opracowanie karty (autor, data i podpis)</p> <p>Andrzej Filipiuk, luty 2017,</p>


GEZ	KARTA ADRESOWA ZABYTKU NIERUCHOMEGO	<p>3. Miejscowość</p> <p>MIĘDZYRZEC PODLASKI</p>
<p>1. Nazwa</p> <p>DOM NR 27, MUROWANY</p>	<p>2. Czas powstania</p> <p>4 ćw. XIX w.</p>	<p>4. Adres</p> <p>Ul. Warszawska 27</p>
<p>8. Fotografia z opisem wskazującym orientację albo mapa z zaznaczonym stanowiskiem archeologicznym</p> 		<p>5. Przynależność administracyjna</p> <ul style="list-style-type: none"> • Województwo lubelskie • Powiat bialski • Gmina Miejska Międzyrzec Podlaski
<p>6. Formy ochrony</p> <p>UCHWAŁA nr XLI/370/2002 Rady Miejskiej Międzyrzecza Podlaskiego z dn. 30.01. 2002 r. w sprawie uchwalenia mpzp miasta Międzyrzecza Podlaskiego</p> <p>Wpis do ewidencji zabytków</p>		<p>7. Opracowanie karty (autor, data i podpis)</p> <p>Andrzej Filipiuk, luty 2017,</p>


GEZ	KARTA ADRESOWA ZABYTKU NIERUCHOMEGO	3. Miejscowość MIĘDZYRZEC PODLASKI
1. Nazwa BUDYNEK GOSPODARCZY NR 27, MUROWANY	2. Czas powstania Pocz. XX w.	
8. Fotografia z opisem wskazującym orientację albo mapa z zaznaczonym stanowiskiem archeologicznym 		4. Adres Ul. Warszawska 27
		5. Przynależność administracyjna <ul style="list-style-type: none"> • Województwo lubelskie • Powiat bialski • Gmina Miejska Międzyrzec Podlaski
		6. Formy ochrony UCHWAŁA nr XLI/370/2002 Rady Miejskiej Międzyrzecza Podlaskiego z dn. 30.01. 2002 r. w sprawie uchwalenia mpzp miasta Międzyrzecza Podlaskiego Wpis do ewidencji zabytków
		7. Opracowanie karty (autor, data i podpis) Andrzej Filipiuk, luty 2017,

<p style="text-align: center;">GEZ</p>	<p style="text-align: center;">KARTA ADRESOWA ZABYTKU NIERUCHOMEGO</p>	<p>3. Miejscowość</p> <p>MIĘDZYRZEC PODLASKI</p>	
<p>1. Nazwa</p> <p>DOM NR 28, MUROWANY</p>	<p>2. Czas powstania</p> <p>1930r.,</p>		
<p>8. Fotografia z opisem wskazującym orientację albo mapa z zaznaczonym stanowiskiem archeologicznym</p> 		<p>4. Adres</p> <p>Ul. Warszawska 28</p>	<p>5. Przynależność administracyjna</p> <ul style="list-style-type: none"> • Województwo lubelskie • Powiat bialski • Gmina Miejska Międzyrzec Podlaski
		<p>6. Formy ochrony</p> <p>UCHWAŁA nr XLI/370/2002 Rady Miejskiej Międzyrzec Podlaskiego z dn. 30.01. 2002 r. w sprawie uchwalenia mpzp miasta Międzyrzec Podlaskiego Wpis do ewidencji zabytków</p> <p>7. Opracowanie karty (autor, data i podpis)</p> <p>Andrzej Filipiuk, luty 2017,</p>	


GEZ	KARTA ADRESOWA ZABYTKU NIERUCHOMEGO	<p>3. Miejscowość</p> <p>MIĘDZYRZEC PODLASKI</p>
<p>1. Nazwa</p> <p>DOM NR 43, MUROWANY</p>	<p>2. Czas powstania</p> <p>1929r.,</p>	
<p>8. Fotografia z opisem wskazującym orientację albo mapa z zaznaczonym stanowiskiem archeologicznym</p> 		<p>4. Adres</p> <p>Ul. Warszawska 43</p> <p>5. Przynależność administracyjna</p> <ul style="list-style-type: none"> • Województwo lubelskie • Powiat bialski • Gmina Miejska Międzyrzec Podlaski <p>6. Formy ochrony</p> <p>UCHWAŁA nr XLI/370/2002 Rady Miejskiej Międzyrzecza Podlaskiego z dn. 30.01. 2002 r. w sprawie uchwalenia mpzp miasta Międzyrzecza Podlaskiego</p> <p>Wpis do ewidencji zabytków</p> <p>7. Opracowanie karty (autor, data i podpis)</p> <p>Andrzej Filipiuk, luty 2017,</p>

GEZ	KARTA ADRESOWA ZABYTKU NIERUCHOMEGO	3. Miejscowość MIĘDZYRZEC PODLASKI
1. Nazwa DOM NR 45, MUROWANY	2. Czas powstania 1925r.,	
8. Fotografia z opisem wskazującym orientację albo mapa z zaznaczonym stanowiskiem archeologicznym 		4. Adres Ul. Warszawska 45
		5. Przynależność administracyjna <ul style="list-style-type: none"> • Województwo lubelskie • Powiat białski • Gmina Miejska Międzyrzec Podlaski
		6. Formy ochrony UCHWAŁA nr XLI/370/2002 Rady Miejskiej Międzyrzecza Podlaskiego z dn. 30.01. 2002 r. w sprawie uchwalenia mpzp miasta Międzyrzecza Podlaskiego Wpis do ewidencji zabytków
		7. Opracowanie karty (autor, data i podpis) Andrzej Filipiuk, luty 2017,

<p style="text-align: center;">GEZ</p>	<p style="text-align: center;">KARTA ADRESOWA ZABYTKU NIERUCHOMEGO</p>	<p>3. Miejscowość</p> <p>MIĘDZYRZEC PODLASKI</p>
<p>1. Nazwa</p> <p>DOM NR 47, MUROWANY</p>	<p>2. Czas powstania</p> <p>1923r.,</p>	
<p>8. Fotografia z opisem wskazującym orientację albo mapa z zaznaczonym stanowiskiem archeologicznym</p> 		<p>4. Adres</p> <p>Ul. Warszawska 47</p> <p>5. Przynależność administracyjna</p> <ul style="list-style-type: none"> • Województwo lubelskie • Powiat bialski • Gmina Miejska Międzyrzec Podlaski <p>6. Formy ochrony</p> <p>UCHWAŁA nr XLI/370/2002 Rady Miejskiej Międzyrzecza Podlaskiego z dn. 30.01. 2002 r. w sprawie uchwalenia mpzp miasta Międzyrzecza Podlaskiego</p> <p>Wpis do ewidencji zabytków</p> <p>7. Opracowanie karty (autor, data i podpis)</p> <p>Andrzej Filipiuk, luty 2017,</p>


GEZ	KARTA ADRESOWA ZABYTKU NIERUCHOMEGO	<p>3. Miejscowość</p> <p>MIĘDZYRZEC PODLASKI</p>
<p>1. Nazwa</p> <p>DOM NR 49, MUROWANY</p>	<p>2. Czas powstania</p> <p>1900r.,</p>	
<p>8. Fotografia z opisem wskazującym orientację albo mapa z zaznaczonym stanowiskiem archeologicznym</p> 		<p>4. Adres</p> <p>Ul. Warszawska 49</p> <p>5. Przynależność administracyjna</p> <ul style="list-style-type: none"> • Województwo <p>lubelskie</p> <ul style="list-style-type: none"> • Powiat <p>bialski</p> <ul style="list-style-type: none"> • Gmina <p>Miejska Międzyrzec Podlaski</p> <p>6. Formy ochrony</p> <p>UCHWAŁA nr XLI/370/2002 Rady Miejskiej Międzyrzecza Podlaskiego z dn. 30.01. 2002 r. w sprawie uchwalenia mpzp miasta Międzyrzecza Podlaskiego</p> <p>Wpis do ewidencji zabytków</p> <p>7. Opracowanie karty (autor, data i podpis)</p> <p>Andrzej Filipiuk, luty 2017,</p>

GEZ	KARTA ADRESOWA ZABYTKU NIERUCHOMEGO	<p>3. Miejscowość</p> <p>MIĘDZYRZEC PODLASKI</p>
<p>1. Nazwa</p> <p>DOM NR 50, DREWNIANY</p>	<p>2. Czas powstania</p> <p>Pocz. XX w.</p>	<p>4. Adres</p> <p>Ul. Warszawska 50</p>
<p>8. Fotografia z opisem wskazującym orientację albo mapa z zaznaczonym stanowiskiem archeologicznym</p> 		<p>5. Przynależność administracyjna</p> <ul style="list-style-type: none"> • Województwo <p>lubelskie</p> <ul style="list-style-type: none"> • Powiat <p>bialski</p> <ul style="list-style-type: none"> • Gmina <p>Miejska Międzyrzec Podlaski</p>
		<p>6. Formy ochrony</p> <p>UCHWAŁA nr XLI/370/2002 Rady Miejskiej Międzyrzecza Podlaskiego z dn. 30.01. 2002 r. w sprawie uchwalenia mpzp miasta Międzyrzecza Podlaskiego</p> <p>Wpis do ewidencji zabytków</p>
		<p>7. Opracowanie karty (autor, data i podpis)</p> <p>Andrzej Filipiuk, luty 2017,</p>

GEZ	KARTA ADRESOWA ZABYTKU NIERUCHOMEGO	3. Miejscowość MIĘDZYRZEC PODLASKI
1. Nazwa DOM NR 51, DREWNIANY	2. Czas powstania 1923r.,	
8. Fotografia z opisem wskazującym orientację albo mapa z zaznaczonym stanowiskiem archeologicznym 		4. Adres Ul. Warszawska 51
		5. Przynależność administracyjna <ul style="list-style-type: none"> • Województwo lubelskie • Powiat białski • Gmina Miejscza Międzyrzec Podlaski
		6. Formy ochrony UCHWAŁA nr XLI/370/2002 Rady Miejskiej Międzyrzecza Podlaskiego z dn. 30.01. 2002 r. w sprawie uchwalenia mpzp miasta Międzyrzecza Podlaskiego Wpis do ewidencji zabytków
		7. Opracowanie karty (autor, data i podpis) Andrzej Filipiuk, luty 2017,


GEZ	KARTA ADRESOWA ZABYTKU NIERUCHOMEGO	<p>3. Miejscowość</p> <p>MIĘDZYRZEC PODLASKI</p>
<p>1. Nazwa</p> <p>DOM NR 51 A, MUROWANY</p>	<p>2. Czas powstania</p> <p>k. XIX w.</p>	
<p>8. Fotografia z opisem wskazującym orientację albo mapa z zaznaczonym stanowiskiem archeologicznym</p> 		<p>4. Adres</p> <p>Ul. Warszawska 51A</p> <p>5. Przynależność administracyjna</p> <ul style="list-style-type: none"> • Województwo <p>lubelskie</p> <ul style="list-style-type: none"> • Powiat <p>bialski</p> <ul style="list-style-type: none"> • Gmina <p>Miejska Międzyrzec Podlaski</p> <p>6. Formy ochrony</p> <p>UCHWAŁA nr XLI/370/2002 Rady Miejskiej Międzyrzecza Podlaskiego z dn. 30.01. 2002 r. w sprawie uchwalenia mpzp miasta Międzyrzecza Podlaskiego</p> <p>Wpis do ewidencji zabytków</p> <p>7. Opracowanie karty (autor, data i podpis)</p> <p>Andrzej Filipiuk, luty 2017,</p>


GEZ	KARTA ADRESOWA ZABYTKU NIERUCHOMEGO	3. Miejscowość MIĘDZYRZEC PODLASKI
1. Nazwa DOM NR 56, DREWNIANY	2. Czas powstania Pocz. XX w.	
8. Fotografia z opisem wskazującym orientację albo mapa z zaznaczonym stanowiskiem archeologicznym 		4. Adres Ul. Warszawska 56
		5. Przynależność administracyjna <ul style="list-style-type: none"> • Województwo lubelskie • Powiat bialski • Gmina Miejska Międzyrzec Podlaski
		6. Formy ochrony UCHWAŁA nr XLI/370/2002 Rady Miejskiej Międzyrzecza Podlaskiego z dn. 30.01. 2002 r. w sprawie uchwalenia mpzp miasta Międzyrzecza Podlaskiego Wpis do ewidencji zabytków
		7. Opracowanie karty (autor, data i podpis) Andrzej Filipiuk, luty 2017,


<p style="text-align: center;">GEZ</p>	<p style="text-align: center;">KARTA ADRESOWA ZABYTKU NIERUCHOMEGO</p>	<p>3. Miejscowość</p> <p>MIĘDZYRZEC PODLASKI</p>
<p>1. Nazwa</p> <p>DOM NR 57, MUROWANY</p>	<p>2. Czas powstania</p> <p>1907-1909r.,</p>	
<p>8. Fotografia z opisem wskazującym orientację albo mapa z zaznaczonym stanowiskiem archeologicznym</p>		<p>4. Adres</p> <p>Ul. Warszawska 57</p> <p>5. Przynależność administracyjna</p> <ul style="list-style-type: none"> • Województwo <p>lubelskie</p> <ul style="list-style-type: none"> • Powiat <p>białski</p> <ul style="list-style-type: none"> • Gmina <p>Miejska Międzyrzec Podlaski</p> <p>6. Formy ochrony</p> <p>UCHWAŁA nr XLI/370/2002 Rady Miejskiej Międzyrzecza Podlaskiego z dn. 30.01. 2002 r. w sprawie uchwalenia mpzp miasta Międzyrzecza Podlaskiego</p> <p>Wpis do ewidencji zabytków</p> <p>7. Opracowanie karty (autor, data i podpis)</p> <p>Andrzej Filipiuk, luty 2017,</p>
		


GEZ	KARTA ADRESOWA ZABYTKU NIERUCHOMEGO	3. Miejscowość MIĘDZYRZEC PODLASKI
1. Nazwa DOM NR 63, MUROWANY	2. Czas powstania 1915r.,	
8. Fotografia z opisem wskazującym orientację albo mapa z zaznaczonym stanowiskiem archeologicznym 		4. Adres Ul. Warszawska 63
		5. Przynależność administracyjna <ul style="list-style-type: none"> • Województwo lubelskie • Powiat bialski • Gmina Miejska Międzyrzec Podlaski
		6. Formy ochrony UCHWAŁA nr XLI/370/2002 Rady Miejskiej Międzyrzecza Podlaskiego z dn. 30.01. 2002 r. w sprawie uchwalenia mpzp miasta Międzyrzecza Podlaskiego Wpis do ewidencji zabytków
		7. Opracowanie karty (autor, data i podpis) Andrzej Filipiuk, luty 2017,


GEZ	KARTA ADRESOWA ZABYTKU NIERUCHOMEGO	3. Miejscowość MIĘDZYRZEC PODLASKI
1. Nazwa DOM NR 65, MUROWANY	2. Czas powstania Pocz. XX w.	
8. Fotografia z opisem wskazującym orientację albo mapa z zaznaczonym stanowiskiem archeologicznym 		4. Adres Ul. Warszawska 65
		5. Przynależność administracyjna <ul style="list-style-type: none"> • Województwo lubelskie • Powiat bialski • Gmina Miejska Międzyrzec Podlaski
		6. Formy ochrony UCHWAŁA nr XLI/370/2002 Rady Miejskiej Międzyrzecza Podlaskiego z dn. 30.01. 2002 r. w sprawie uchwalenia mpzp miasta Międzyrzecza Podlaskiego Wpis do ewidencji zabytków
		7. Opracowanie karty (autor, data i podpis) Andrzej Filipiuk, luty 2017,

<p style="text-align: center;">GEZ</p>	<p style="text-align: center;">KARTA ADRESOWA ZABYTKU NIERUCHOMEGO</p>	<p>3. Miejscowość</p> <p>MIĘDZYRZEC PODLASKI</p>
<p>1. Nazwa</p> <p>DOM NR 67, MUROWANY</p>	<p>2. Czas powstania</p> <p>1900r.,</p>	
<p>8. Fotografia z opisem wskazującym orientację albo mapa z zaznaczonym stanowiskiem archeologicznym</p> 		<p>4. Adres</p> <p>Ul. Warszawska 67</p> <p>5. Przynależność administracyjna</p> <ul style="list-style-type: none"> • Województwo <p>lubelskie</p> <ul style="list-style-type: none"> • Powiat <p>bialski</p> <ul style="list-style-type: none"> • Gmina <p>Miejska Międzyrzec Podlaski</p> <p>6. Formy ochrony</p> <p>UCHWAŁA nr XLI/370/2002 Rady Miejskiej Międzyrzecza Podlaskiego z dn. 30.01. 2002 r. w sprawie uchwalenia mpzp miasta Międzyrzecza Podlaskiego</p> <p>Wpis do ewidencji zabytków</p> <p>7. Opracowanie karty (autor, data i podpis)</p> <p>Andrzej Filipiuk, luty 2017,</p>

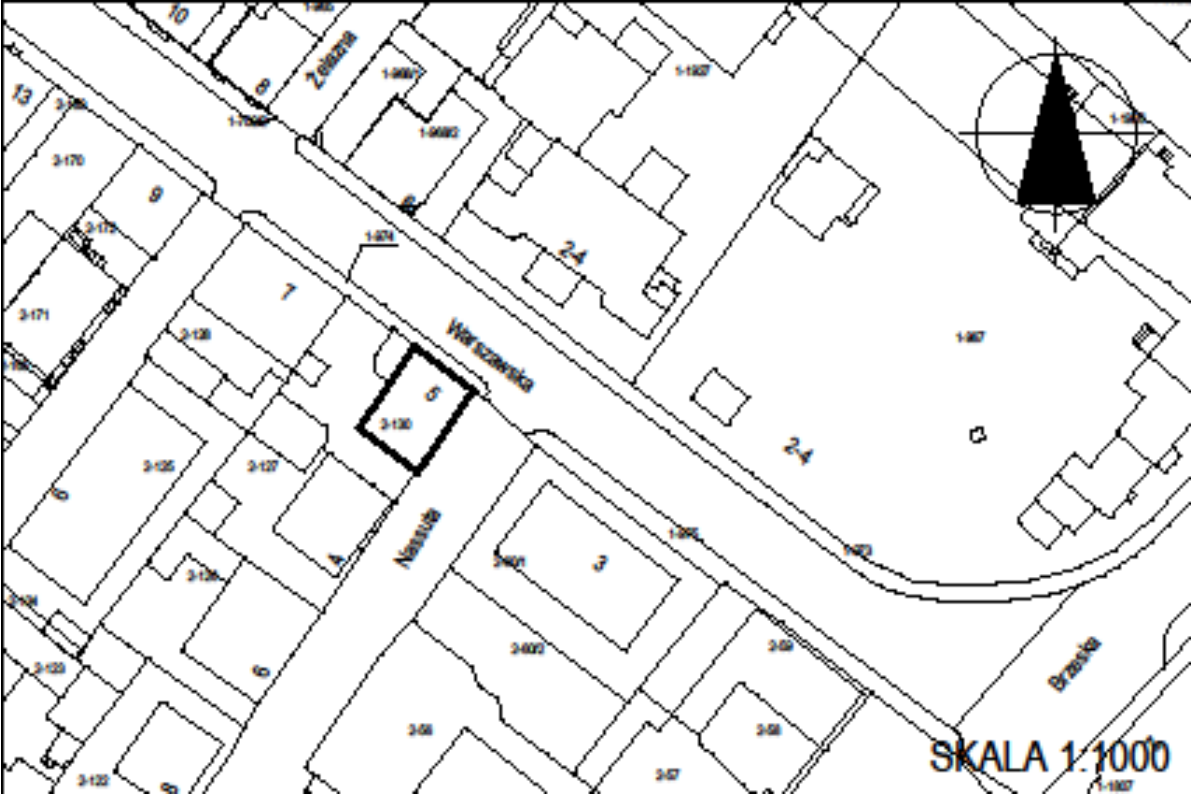
GEZ	KARTA ADRESOWA ZABYTKU NIERUCHOMEGO	3. Miejscowość MIĘDZYRZEC PODLASKI
1. Nazwa DOM NR 70/72, DREWNIANO-MUROWANY	2. Czas powstania Pocz. XX w.	4. Adres Ul. Warszawska 70/72
8. Fotografia z opisem wskazującym orientację albo mapa z zaznaczonym stanowiskiem archeologicznym		5. Przynależność administracyjna <ul style="list-style-type: none"> • Województwo lubelskie • Powiat białski • Gmina Miejska Międzyrzec Podlaski
		6. Formy ochrony UCHWAŁA nr XLI/370/2002 Rady Miejskiej Międzyrzecza Podlaskiego z dn. 30.01. 2002 r. w sprawie uchwalenia mpzp miasta Międzyrzecza Podlaskiego Wpis do ewidencji zabytków
		7. Opracowanie karty (autor, data i podpis) Andrzej Filipiuk, luty 2017,


GEZ	KARTA ADRESOWA ZABYTKU NIERUCHOMEGO	<p>3. Miejscowość</p> <p>MIĘDZYRZEC PODLASKI</p>
<p>1. Nazwa</p> <p>DOM NR 74, DREWNIANY</p>	<p>2. Czas powstania</p> <p>Pocz. XX w.</p>	<p>4. Adres</p> <p>Ul. Warszawska 74</p>
<p>8. Fotografia z opisem wskazującym orientację albo mapa z zaznaczonym stanowiskiem archeologicznym</p> 		<p>5. Przynależność administracyjna</p> <ul style="list-style-type: none"> • Województwo lubelskie • Powiat bialski • Gmina Miejska Międzyrzec Podlaski
		<p>6. Formy ochrony</p> <p>UCHWAŁA nr XLI/370/2002 Rady Miejskiej Międzyrzecza Podlaskiego z dn. 30.01. 2002 r. w sprawie uchwalenia mpzp miasta Międzyrzecza Podlaskiego</p> <p>Wpis do ewidencji zabytków</p>
		<p>7. Opracowanie karty (autor, data i podpis)</p> <p>Andrzej Filipiuk, luty 2017,</p>

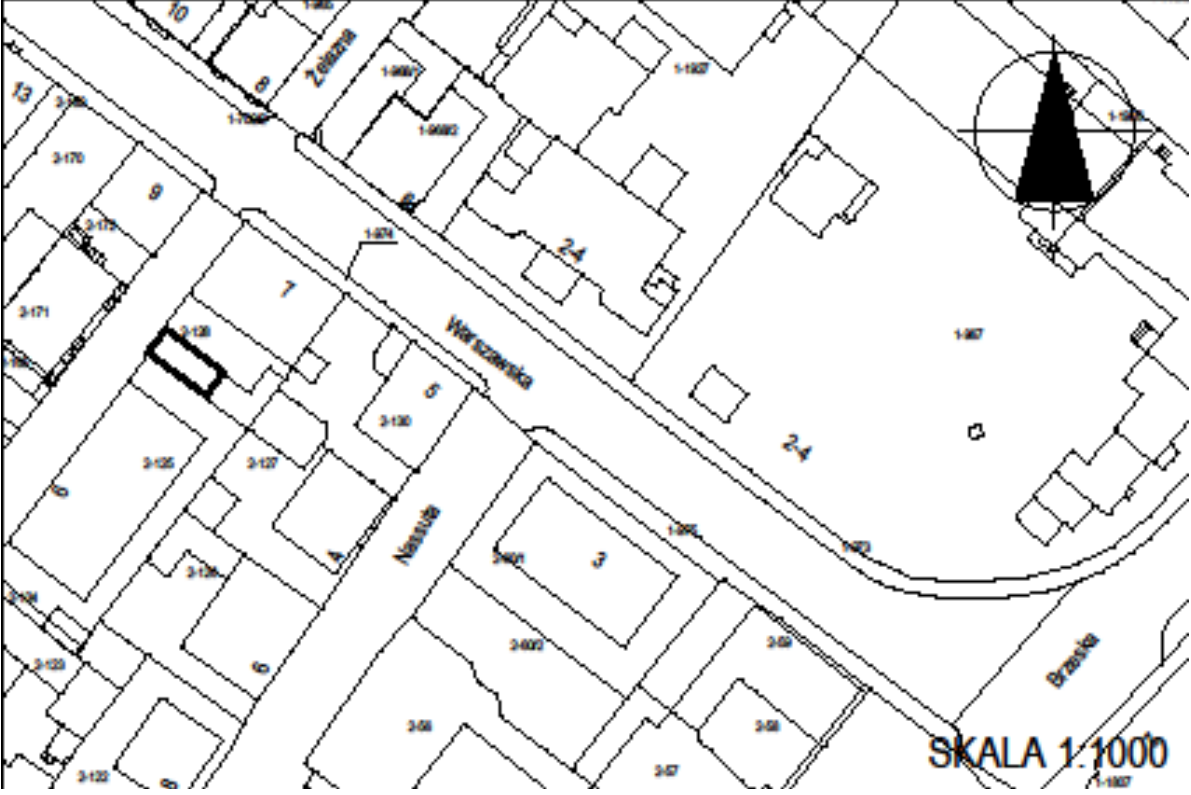
GEZ	KARTA ADRESOWA ZABYTKU NIERUCHOMEGO	<p>3. Miejscowość</p> <p>MIĘDZYRZEC PODLASKI</p>
<p>1. Nazwa</p> <p>DOM NR 84, DREWNIANY</p>	<p>2. Czas powstania</p> <p>Poł. XIX w.</p>	<p>4. Adres</p> <p>Ul. Warszawska 84</p> <p>5. Przynależność administracyjna</p> <ul style="list-style-type: none"> • Województwo <p>lubelskie</p> <ul style="list-style-type: none"> • Powiat <p>bialski</p> <ul style="list-style-type: none"> • Gmina <p>Miejska Międzyrzec Podlaski</p> <p>6. Formy ochrony</p> <p>UCHWAŁA nr XLI/370/2002 Rady Miejskiej Międzyrzecza Podlaskiego z dn. 30.01. 2002 r. w sprawie uchwalenia mpzp miasta Międzyrzecza Podlaskiego</p> <p>Wpis do ewidencji zabytków</p> <p>7. Opracowanie karty (autor, data i podpis)</p> <p>Andrzej Filipiuk, luty 2017,</p>
<p>8. Fotografia z opisem wskazującym orientację albo mapa z zaznaczonym stanowiskiem archeologicznym</p> 		

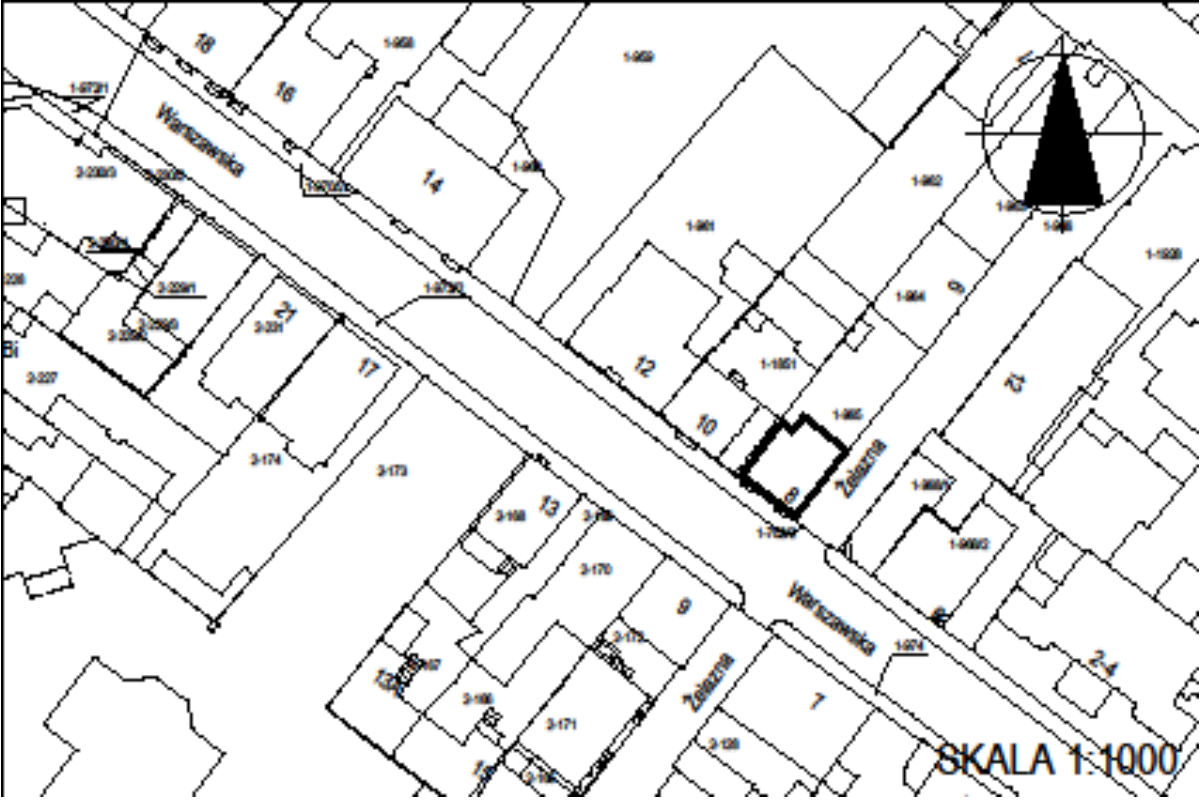
GEZ	KARTA ADRESOWA ZABYTKU NIERUCHOMEGO	3. Miejscowość MIĘDZYRZEC PODLASKI
1. Nazwa DOM NR 99, MUROWANY	2. Czas powstania Pocz. XX w.	
8. Fotografia z opisem wskazującym orientację albo mapa z zaznaczonym stanowiskiem archeologicznym 		4. Adres Ul. Warszawska 99
		5. Przynależność administracyjna <ul style="list-style-type: none"> • Województwo lubelskie • Powiat bialski • Gmina Miejska Międzyrzec Podlaski
		6. Formy ochrony UCHWAŁA nr XLI/370/2002 Rady Miejskiej Międzyrzecza Podlaskiego z dn. 30.01. 2002 r. w sprawie uchwalenia mpzp miasta Międzyrzecza Podlaskiego Wpis do ewidencji zabytków
		7. Opracowanie karty (autor, data i podpis) Andrzej Filipiuk, luty 2017,

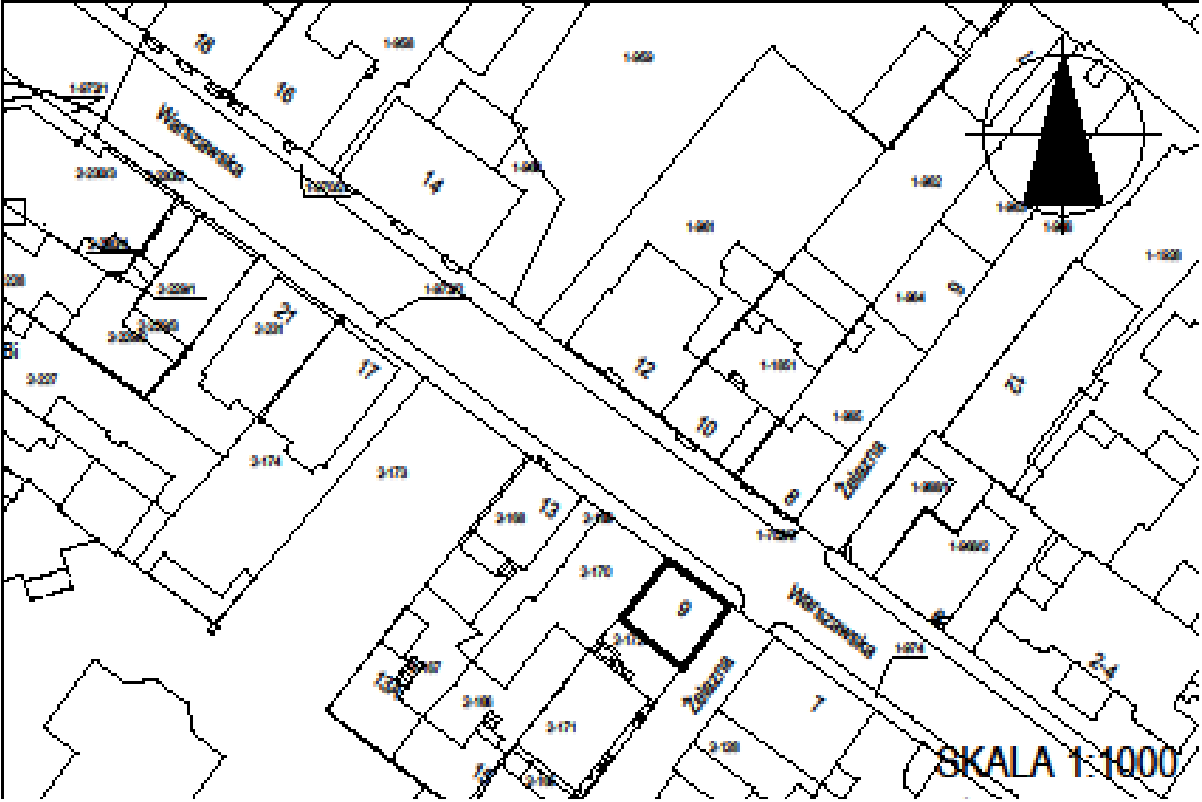
GEZ	KARTA ADRESOWA ZABYTKU NIERUCHOMEGO	3. Miejscowość MIĘDZYRZEC PODLASKI
1. Nazwa OFICYNA, MUROWANA, ob. dom nr 103	2. Czas powstania Pocz. XX w.	
8. Fotografia z opisem wskazującym orientację albo mapa z zaznaczonym stanowiskiem archeologicznym 		4. Adres Ul. Warszawska 103
		5. Przynależność administracyjna <ul style="list-style-type: none"> • Województwo lubelskie • Powiat bialski • Gmina Miejska Międzyrzec Podlaski
		6. Formy ochrony UCHWAŁA nr XLI/370/2002 Rady Miejskiej Międzyrzecza Podlaskiego z dn. 30.01. 2002 r. w sprawie uchwalenia mpzp miasta Międzyrzecza Podlaskiego Wpis do ewidencji zabytków
		7. Opracowanie karty (autor, data i podpis) Andrzej Filipiuk, luty 2017,

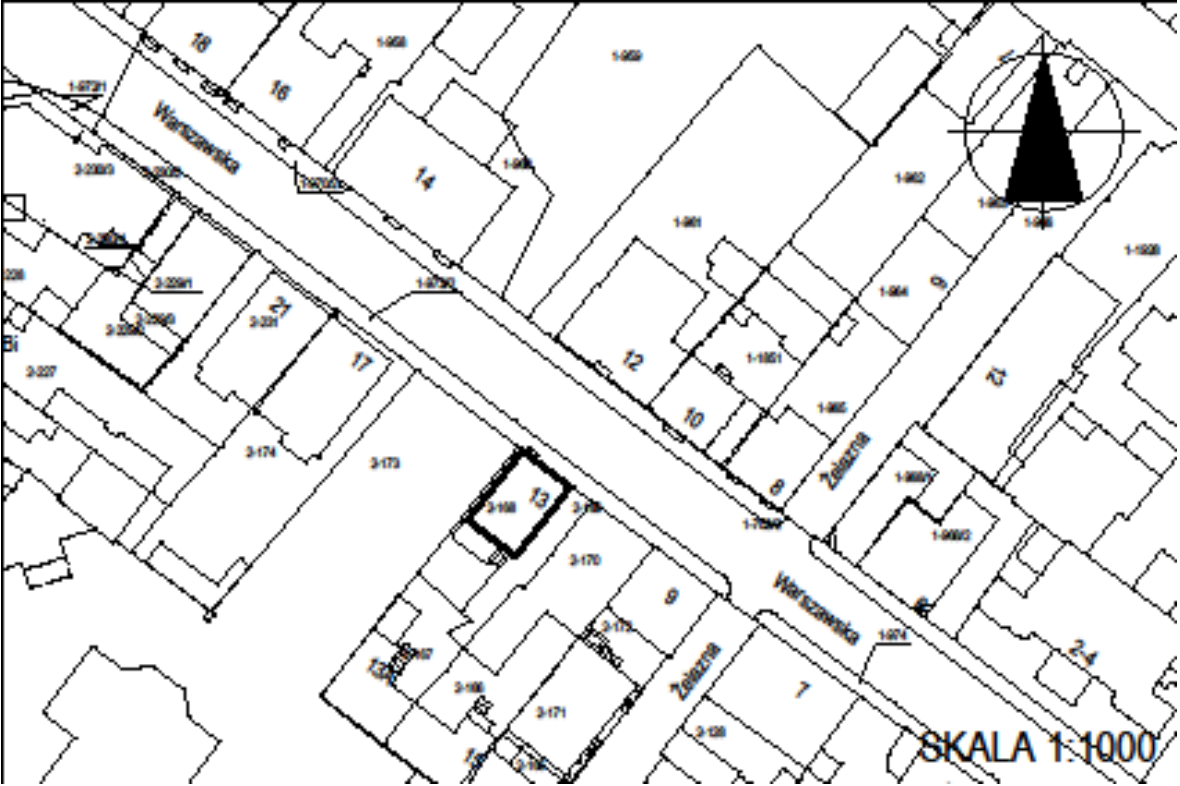
<p style="text-align: center;">GEZ</p>	<p style="text-align: center;">KARTA ADRESOWA ZABYTKU NIERUCHOMEGO</p>	<p>3. Miejscowość MIĘDZYRZEC PODLASKI</p>
<p>1. Nazwa DOM NR 5, MUROWANY</p>	<p>2. Czas powstania 1845r.,</p>	<p>4. Adres Ul. Warszawska 5</p>
<p>8. Fotografia z opisem wskazującym orientację albo mapa z zaznaczonym stanowiskiem archeologicznym</p> 		<p>5. Przynależność administracyjna</p> <ul style="list-style-type: none"> • Województwo lubelskie • Powiat białski • Gmina Miejska Międzyrzec Podlaski <p>6. Formy ochrony UCHWAŁA nr XLI/370/2002 Rady Miejskiej Międzyrzecza Podlaskiego z dn. 30.01. 2002 r. w sprawie uchwalenia mpzp miasta Międzyrzecza Podlaskiego Wpis do ewidencji zabytków</p> <p>7. Opracowanie karty (autor, data i podpis) Andrzej Filipiuk, luty 2017,</p>

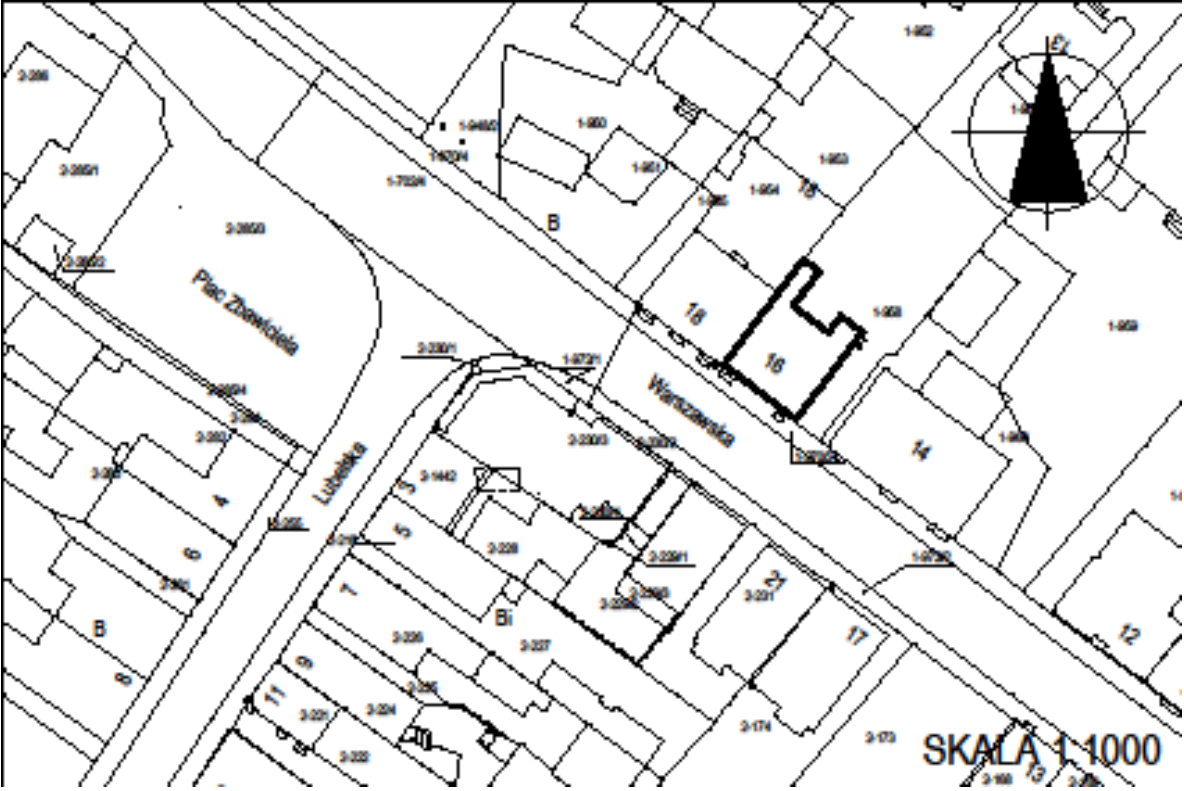
<p style="text-align: center;">GEZ</p>	<p style="text-align: center;">KARTA ADRESOWA ZABYTKU NIERUCHOMEGO</p>	<p>3. Miejscowość</p> <p>MIĘDZYRZEC PODLASKI</p>
<p>1. Nazwa</p> <p>DOM NR 7, MUROWANY</p>	<p>2. Czas powstania</p> <p>4 ćw. XIX w.</p>	<p>4. Adres</p> <p>Ul. Warszawska 7</p>
<p>8. Fotografia z opisem wskazującym orientację albo mapa z zaznaczonym stanowiskiem archeologicznym</p> 		<p>5. Przynależność administracyjna</p> <ul style="list-style-type: none"> • Województwo <p>lubelskie</p> <ul style="list-style-type: none"> • Powiat <p>bialski</p> <ul style="list-style-type: none"> • Gmina <p>Miejska Międzyrzec Podlaski</p>
		<p>6. Formy ochrony</p> <p>UCHWAŁA nr XLI/370/2002 Rady Miejskiej Międzyrzecza Podlaskiego z dn. 30.01. 2002 r. w sprawie uchwalenia mpzp miasta Międzyrzecza Podlaskiego</p> <p>Wpis do ewidencji zabytków</p> <p>7. Opracowanie karty (autor, data i podpis)</p> <p>Andrzej Filipiuk, luty 2017,</p>

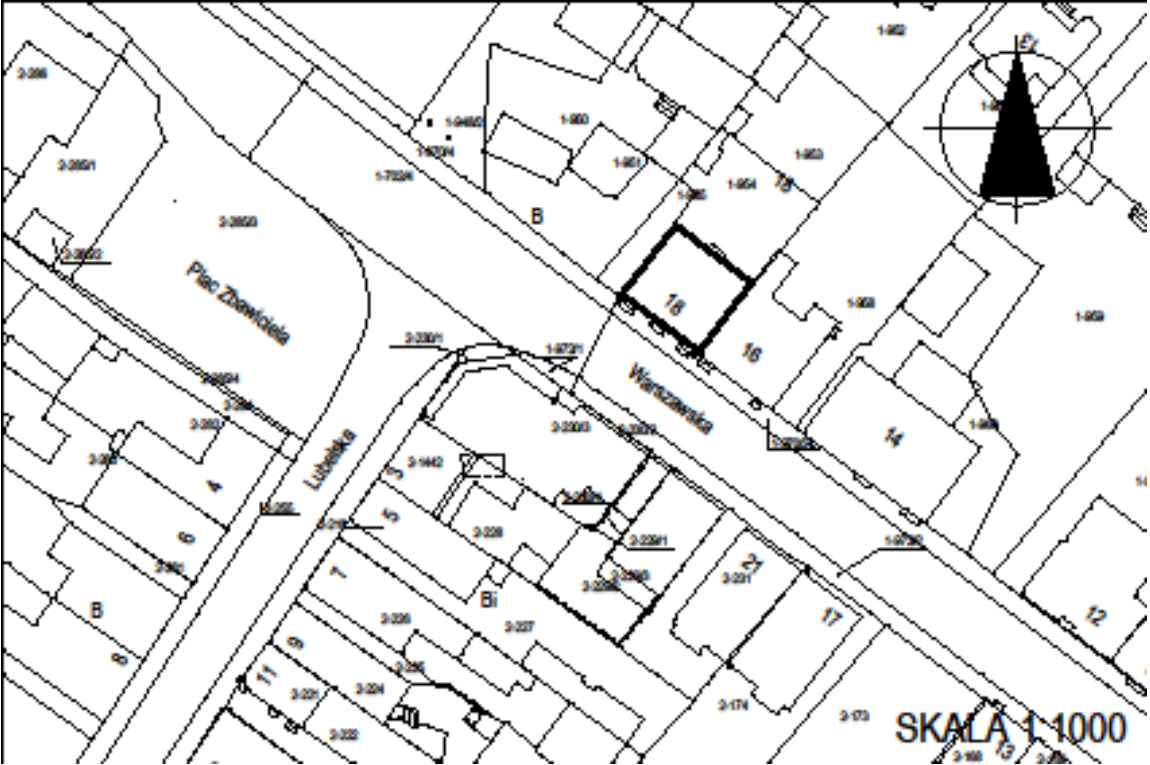
<p style="text-align: center;">GEZ</p>	<p style="text-align: center;">KARTA ADRESOWA ZABYTKU NIERUCHOMEGO</p>	<p>3. Miejscowość</p> <p>MIĘDZYRZEC PODLASKI</p>
<p>1. Nazwa</p> <p>OFICyna, DREWNIANA, ob. dom nr 7a</p>	<p>2. Czas powstania</p> <p>XIX/XX w.</p>	<p>4. Adres</p> <p>Ul. Warszawska 7a</p>
<p>8. Fotografia z opisem wskazującym orientację albo mapa z zaznaczonym stanowiskiem archeologicznym</p> 		<p>5. Przynależność administracyjna</p> <ul style="list-style-type: none"> • Województwo <p>lubelskie</p> <ul style="list-style-type: none"> • Powiat <p>bialski</p> <ul style="list-style-type: none"> • Gmina <p>Miejska Międzyrzec Podlaski</p>
		<p>6. Formy ochrony</p> <p>UCHWAŁA nr XLI/370/2002 Rady Miejskiej Międzyrzecza Podlaskiego z dn. 30.01. 2002 r. w sprawie uchwalenia mpzp miasta Międzyrzecza Podlaskiego</p> <p>Wpis do ewidencji zabytków</p> <p>7. Opracowanie karty (autor, data i podpis)</p> <p>Andrzej Filipiuk, wrzesień 2015,</p>

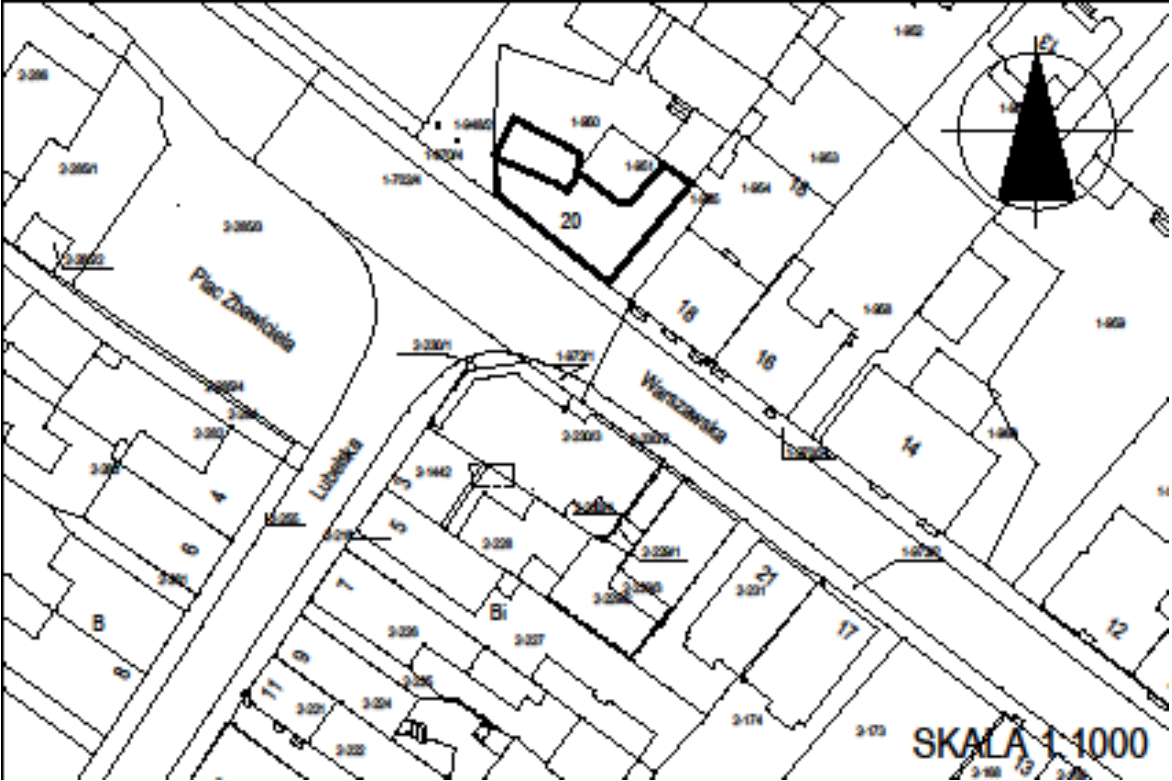
<p style="text-align: center;">GEZ</p>	<p style="text-align: center;">KARTA ADRESOWA ZABYTKU NIERUCHOMEGO</p>	<p>3. Miejscowość</p> <p>MIĘDZYRZEC PODLASKI</p>
<p>1. Nazwa</p> <p>DOM NR 8, MUROWANY</p>	<p>2. Czas powstania</p> <p>1900r.,</p>	<p>4. Adres</p> <p>Ul. Warszawska 8</p>
<p>8. Fotografia z opisem wskazującym orientację albo mapa z zaznaczonym stanowiskiem archeologicznym</p> 		<p>5. Przynależność administracyjna</p> <ul style="list-style-type: none"> • Województwo lubelskie • Powiat bialski • Gmina Miejska Międzyrzec Podlaski
<p>6. Formy ochrony</p> <p>UCHWAŁA nr XLI/370/2002 Rady Miejskiej Międzyrzecza Podlaskiego z dn. 30.01. 2002 r. w sprawie uchwalenia mpzp miasta Międzyrzecza Podlaskiego</p> <p>Wpis do ewidencji zabytków</p>		<p>7. Opracowanie karty (autor, data i podpis)</p> <p>Andrzej Filipiuk, wrzesień 2015,</p>

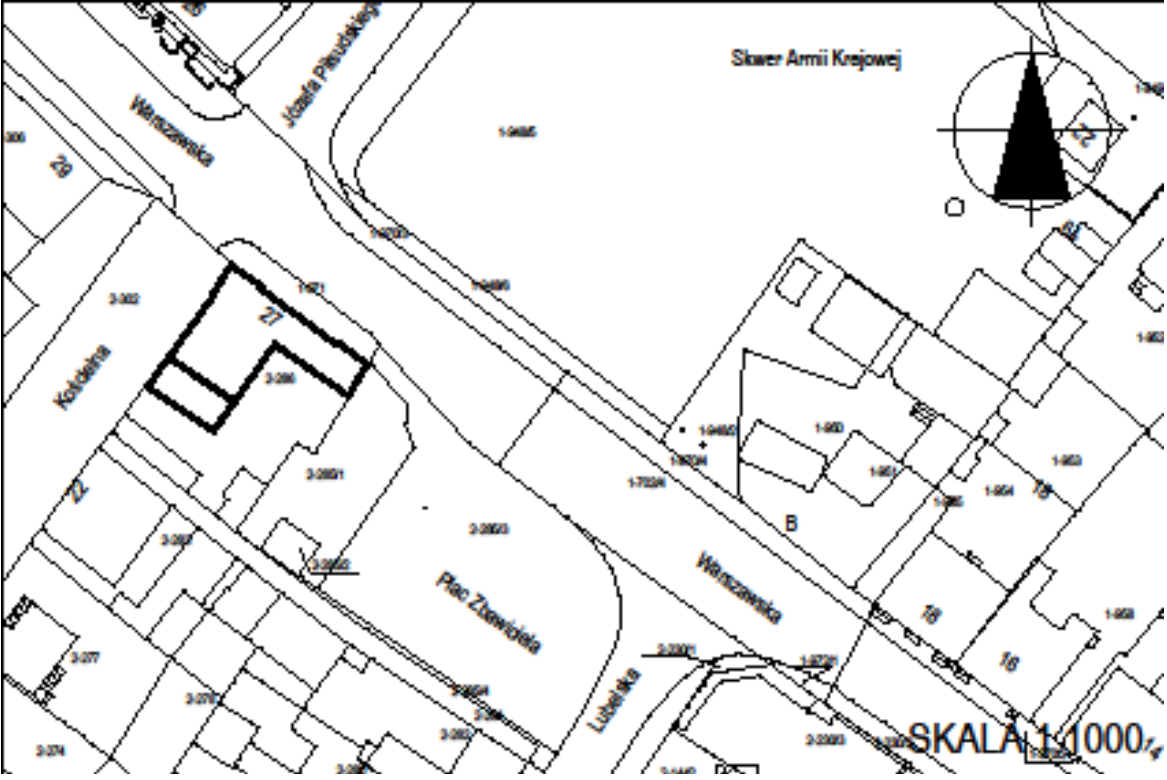
<p style="text-align: center;">GEZ</p>	<p style="text-align: center;">KARTA ADRESOWA ZABYTKU NIERUCHOMEGO</p>	<p>3. Miejscowość</p> <p>MIĘDZYRZEC PODLASKI</p>
<p>1. Nazwa</p> <p>DOM NR 9, MUROWANY</p>	<p>2. Czas powstania</p> <p>1847r.,</p>	<p>4. Adres</p> <p>Ul. Warszawska 9</p>
<p>8. Fotografia z opisem wskazującym orientację albo mapa z zaznaczonym stanowiskiem archeologicznym</p> 		<p>5. Przynależność administracyjna</p> <ul style="list-style-type: none"> • Województwo <p>lubelskie</p> <ul style="list-style-type: none"> • Powiat <p>białski</p> <ul style="list-style-type: none"> • Gmina <p>Miejska Międzyrzec Podlaski</p>
<p>6. Formy ochrony</p> <p>UCHWAŁA nr XLI/370/2002 Rady Miejskiej Międzyrzecza Podlaskiego z dn. 30.01. 2002 r. w sprawie uchwalenia mpzp miasta Międzyrzecza Podlaskiego</p> <p>Wpis do ewidencji zabytków</p>		<p>7. Opracowanie karty (autor, data i podpis)</p> <p>Andrzej Filipiuk, wrzesień 2015,</p>

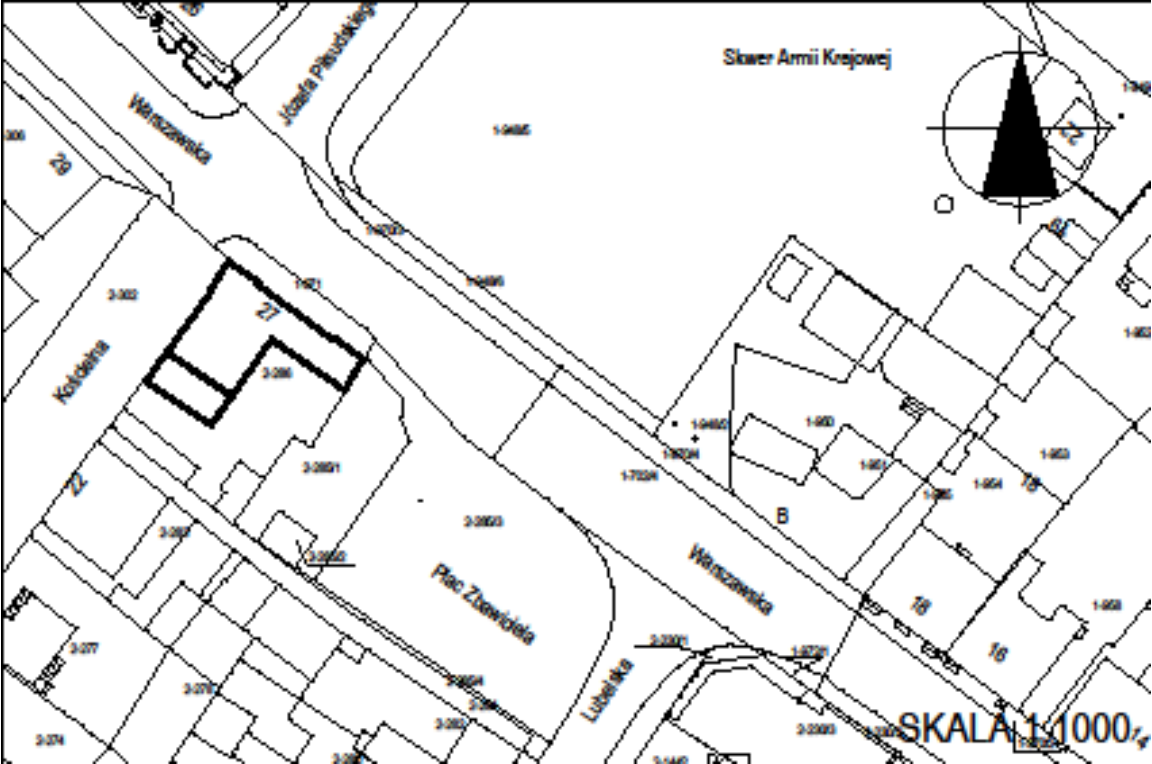
<p style="text-align: center;">GEZ</p>	<p style="text-align: center;">KARTA ADRESOWA ZABYTKU NIERUCHOMEGO</p>	<p>3. Miejscowość</p> <p>MIĘDZYRZEC PODLASKI</p>
<p>1. Nazwa</p> <p>DOM NR 13, DREWNIANY</p>	<p>2. Czas powstania</p> <p>Pocz. XX w.</p>	<p>4. Adres</p> <p>Ul. Warszawska 13</p>
<p>8. Fotografia z opisem wskazującym orientację albo mapa z zaznaczonym stanowiskiem archeologicznym</p> 		<p>5. Przynależność administracyjna</p> <ul style="list-style-type: none"> • Województwo lubelskie • Powiat bialski • Gmina Miejska Międzyrzec Podlaski
		<p>6. Formy ochrony</p> <p>UCHWAŁA nr XLI/370/2002 Rady Miejskiej Międzyrzec Podlaskiego z dn. 30.01. 2002 r. w sprawie uchwalenia mpzp miasta Międzyrzec Podlaskiego</p> <p>Wpis do ewidencji zabytków</p> <p>7. Opracowanie karty (autor, data i podpis)</p> <p>Andrzej Filipiuk, wrzesień 2015,</p>

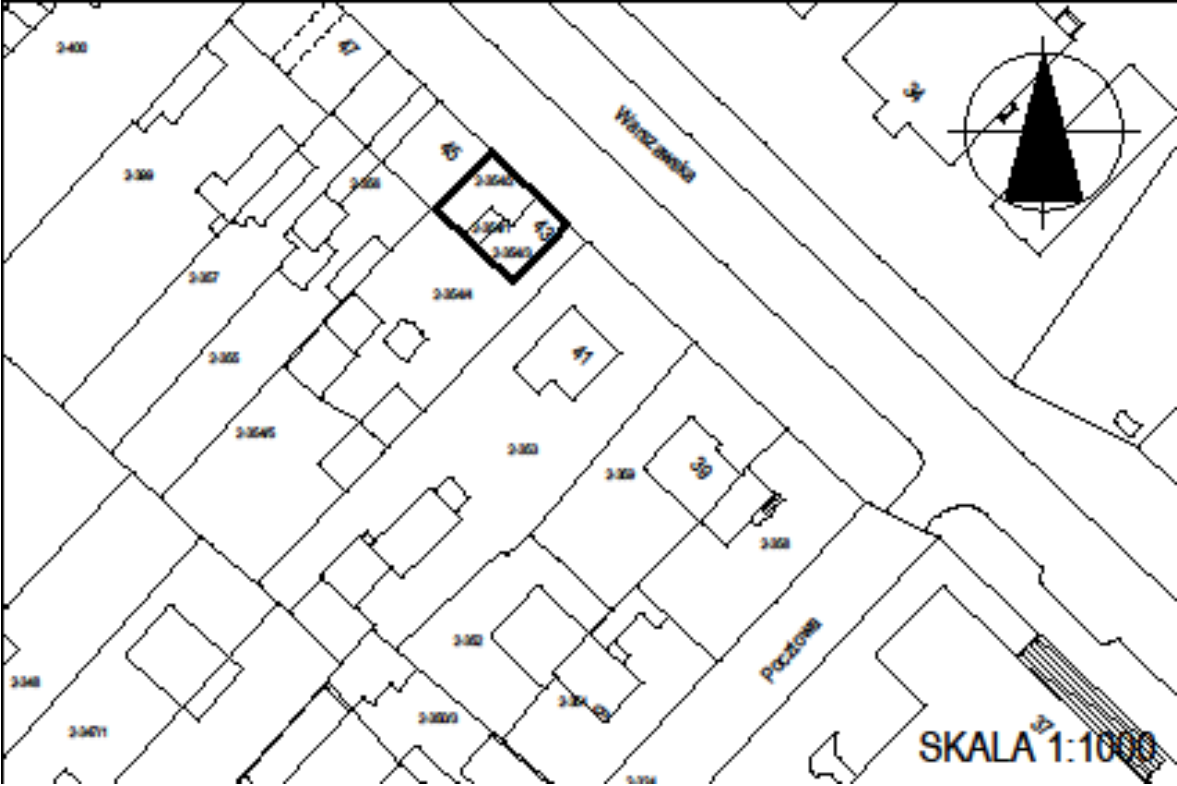
<p style="text-align: center;">GEZ</p>	<p style="text-align: center;">KARTA ADRESOWA ZABYTKU NIERUCHOMEGO</p>	<p>3. Miejscowość</p> <p>MIĘDZYRZEC PODLASKI</p>
<p>1. Nazwa</p> <p>DOM NR 16, DREWNIANY</p>	<p>2. Czas powstania</p> <p>Pocz. XX w.</p>	<p>4. Adres</p> <p>Ul. Warszawska 16</p>
<p>8. Fotografia z opisem wskazującym orientację albo mapa z zaznaczonym stanowiskiem archeologicznym</p> 		<p>5. Przynależność administracyjna</p> <ul style="list-style-type: none"> • Województwo lubelskie • Powiat bialski • Gmina Miejska Międzyrzec Podlaski
		<p>6. Formy ochrony</p> <p>UCHWAŁA nr XLI/370/2002 Rady Miejskiej Międzyrzec Podlaskiego z dn. 30.01. 2002 r. w sprawie uchwalenia mpzp miasta Międzyrzec Podlaskiego</p> <p>Wpis do ewidencji zabytków</p> <p>7. Opracowanie karty (autor, data i podpis)</p> <p>Andrzej Filipiuk, luty 2017,</p>

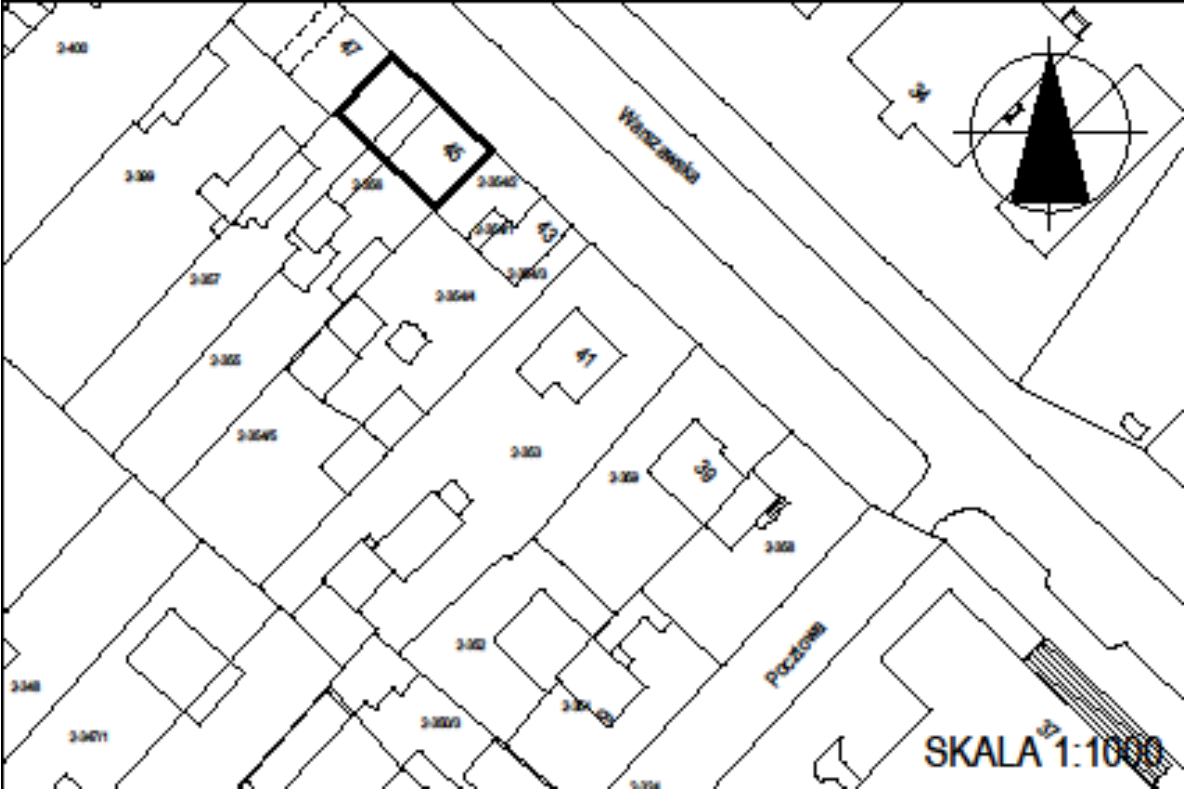
<p style="text-align: center;">GEZ</p>	<p style="text-align: center;">KARTA ADRESOWA ZABYTKU NIERUCHOMEGO</p>	<p>3. Miejscowość</p> <p>MIĘDZYRZEC PODLASKI</p>
<p>1. Nazwa</p> <p>DOM NR 18, DREWNIANY</p>	<p>2. Czas powstania</p> <p>k. XIX w.</p>	<p>4. Adres</p> <p>Ul. Warszawska 18</p>
<p>8. Fotografia z opisem wskazującym orientację albo mapa z zaznaczonym stanowiskiem archeologicznym</p> 		<p>5. Przynależność administracyjna</p> <ul style="list-style-type: none"> • Województwo lubelskie • Powiat bialski • Gmina Miejska Międzyrzec Podlaski
		<p>6. Formy ochrony</p> <p>UCHWAŁA nr XLI/370/2002 Rady Miejskiej Międzyrzec Podlaskiego z dn. 30.01. 2002 r. w sprawie uchwalenia mpzp miasta Międzyrzec Podlaskiego</p> <p>Wpis do ewidencji zabytków</p>
		<p>7. Opracowanie karty (autor, data i podpis)</p> <p>Andrzej Filipiuk, luty 2017,</p>

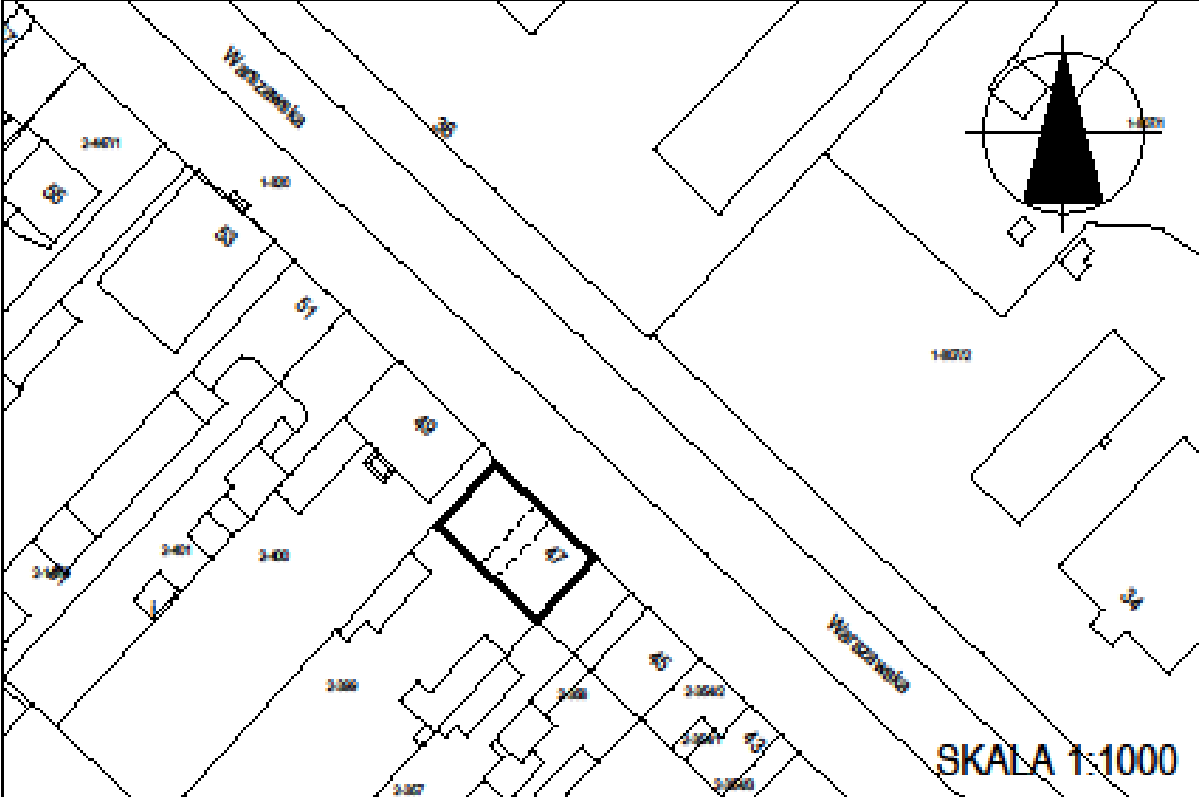
<p style="text-align: center;">GEZ</p>	<p style="text-align: center;">KARTA ADRESOWA ZABYTKU NIERUCHOMEGO</p>	<p>3. Miejscowość MIĘDZYRZEC PODLASKI</p>
<p>1. Nazwa DOM NR 20, MUROWANY, ob. Urząd Gminy</p>	<p>2. Czas powstania k. XIX w.</p>	<p>4. Adres Ul. Warszawska 20</p>
<p>8. Fotografia z opisem wskazującym orientację albo mapa z zaznaczonym stanowiskiem archeologicznym</p> 		<p>5. Przynależność administracyjna</p> <ul style="list-style-type: none"> • Województwo lubelskie • Powiat białski • Gmina Miejska Międzyrzec Podlaski
<p>6. Formy ochrony UCHWAŁA nr XLI/370/2002 Rady Miejskiej Międzyrzecza Podlaskiego z dn. 30.01. 2002 r. w sprawie uchwalenia mpzp miasta Międzyrzecza Podlaskiego Wpis do ewidencji zabytków</p>		<p>7. Opracowanie karty (autor, data i podpis) Andrzej Filipiuk, luty 2017,</p>

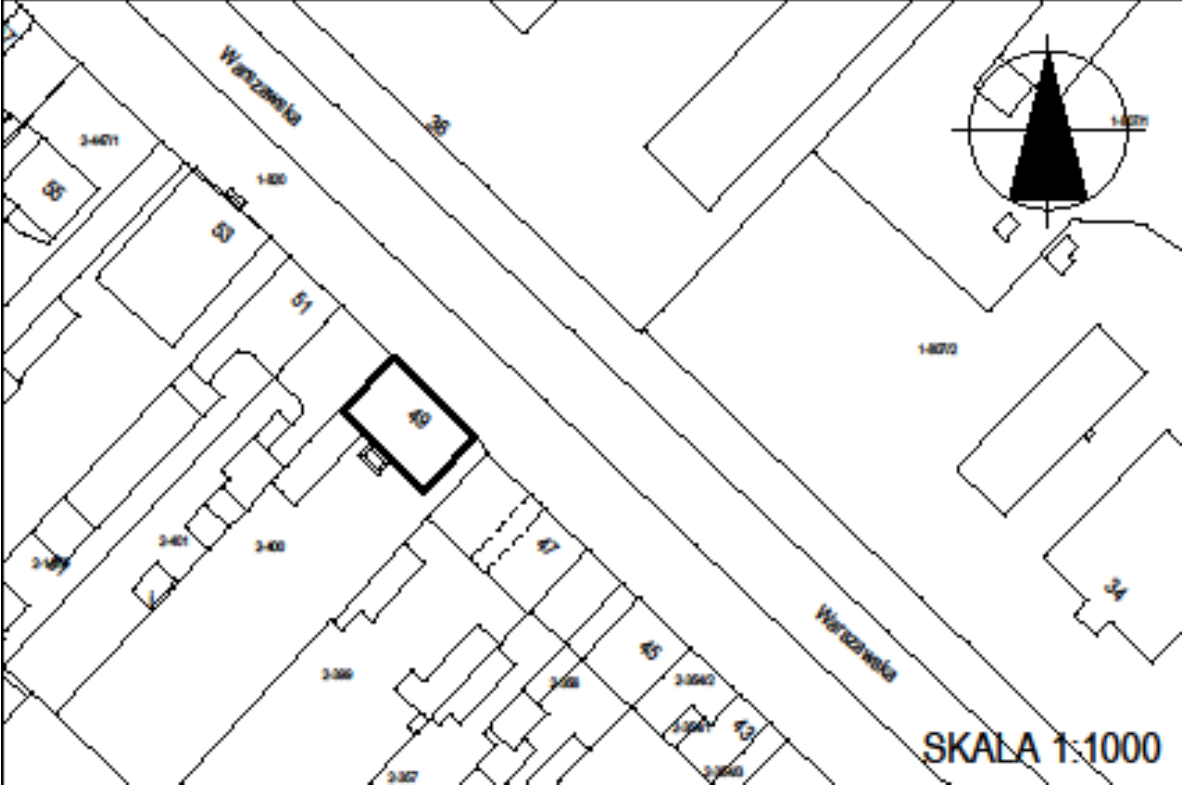
<p style="text-align: center;">GEZ</p>	<p style="text-align: center;">KARTA ADRESOWA ZABYTKU NIERUCHOMEGO</p>	<p>3. Miejscowość</p> <p>MIĘDZYRZEC PODLASKI</p>
<p>1. Nazwa</p> <p>DOM NR 27, MUROWANY</p>	<p>2. Czas powstania</p> <p>4 ćw. XIX w.</p>	<p>4. Adres</p> <p>Ul. Warszawska 27</p>
<p>8. Fotografia z opisem wskazującym orientację albo mapa z zaznaczonym stanowiskiem archeologicznym</p> 		<p>5. Przynależność administracyjna</p> <ul style="list-style-type: none"> • Województwo <p>lubelskie</p> <ul style="list-style-type: none"> • Powiat <p>bialski</p> <ul style="list-style-type: none"> • Gmina <p>Miejska Międzyrzec Podlaski</p>
		<p>6. Formy ochrony</p> <p>UCHWAŁA nr XLI/370/2002 Rady Miejskiej Międzyrzecza Podlaskiego z dn. 30.01. 2002 r. w sprawie uchwalenia mpzp miasta Międzyrzecza Podlaskiego</p> <p>Wpis do ewidencji zabytków</p> <p>7. Opracowanie karty (autor, data i podpis)</p> <p>Andrzej Filipiuk, luty 2017,</p>


<p style="text-align: center;">GEZ</p>	<p style="text-align: center;">KARTA ADRESOWA ZABYTKU NIERUCHOMEGO</p>	<p>3. Miejscowość</p> <p>MIĘDZYRZEC PODLASKI</p>
<p>1. Nazwa</p> <p>BUDYNEK GOSPODARCZY NR 27, MUROWANY</p>	<p>2. Czas powstania</p> <p>Pocz. XX w.</p>	<p>4. Adres</p> <p>Ul. Warszawska 27</p>
<p>8. Fotografia z opisem wskazującym orientację albo mapa z zaznaczonym stanowiskiem archeologicznym</p> 		<p>5. Przynależność administracyjna</p> <ul style="list-style-type: none"> • Województwo <p>lubelskie</p> <ul style="list-style-type: none"> • Powiat <p>białski</p> <ul style="list-style-type: none"> • Gmina <p>Miejska Międzyrzec Podlaski</p>
		<p>6. Formy ochrony</p> <p>UCHWAŁA nr XLI/370/2002 Rady Miejskiej Międzyrzecza Podlaskiego z dn. 30.01. 2002 r. w sprawie uchwalenia mpzp miasta Międzyrzecza Podlaskiego</p> <p>Wpis do ewidencji zabytków</p> <p>7. Opracowanie karty (autor, data i podpis)</p> <p>Andrzej Filipiuk, luty 2017,</p>

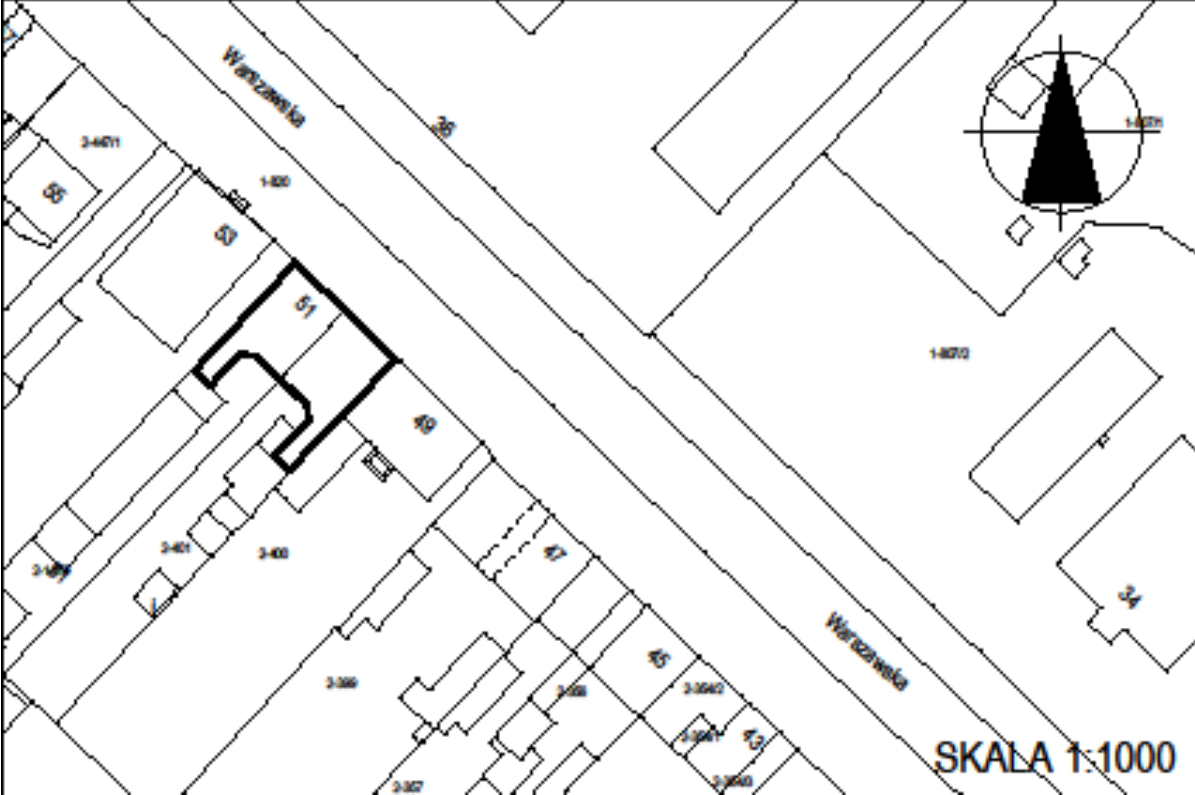
<p style="text-align: center;">GEZ</p>	<p style="text-align: center;">KARTA ADRESOWA ZABYTKU NIERUCHOMEGO</p>	<p>3. Miejscowość</p> <p>MIĘDZYRZEC PODLASKI</p>
<p>1. Nazwa</p> <p>DOM NR 43, MUROWANY</p>	<p>2. Czas powstania</p> <p>1929r.,</p>	
<p>8. Fotografia z opisem wskazującym orientację albo mapa z zaznaczonym stanowiskiem archeologicznym</p> 		<p>4. Adres</p> <p>Ul. Warszawska 43</p> <p>5. Przynależność administracyjna</p> <ul style="list-style-type: none"> • Województwo <p>lubelskie</p> <ul style="list-style-type: none"> • Powiat <p>białski</p> <ul style="list-style-type: none"> • Gmina <p>Miejska Międzyrzec Podlaski</p> <p>6. Formy ochrony</p> <p>UCHWAŁA nr XLI/370/2002 Rady Miejskiej Międzyrzec Podlaskiego z dn. 30.01. 2002 r. w sprawie uchwalenia mpzp miasta Międzyrzec Podlaskiego</p> <p>Wpis do ewidencji zabytków</p> <p>7. Opracowanie karty (autor, data i podpis)</p> <p>Andrzej Filipiuk, luty 2017,</p>

<p style="text-align: center;">GEZ</p>	<p style="text-align: center;">KARTA ADRESOWA ZABYTKU NIERUCHOMEGO</p>	<p>3. Miejscowość</p> <p>MIĘDZYRZEC PODLASKI</p>
<p>1. Nazwa</p> <p>DOM NR 45, MUROWANY</p>	<p>2. Czas powstania</p> <p>1925r.,</p>	
<p>8. Fotografia z opisem wskazującym orientację albo mapa z zaznaczonym stanowiskiem archeologicznym</p> 		<p>4. Adres</p> <p>Ul. Warszawska 45</p> <p>5. Przynależność administracyjna</p> <ul style="list-style-type: none"> • Województwo <p>lubelskie</p> <ul style="list-style-type: none"> • Powiat <p>białski</p> <ul style="list-style-type: none"> • Gmina <p>Miejska Międzyrzec Podlaski</p> <p>6. Formy ochrony</p> <p>UCHWAŁA nr XLI/370/2002 Rady Miejskiej Międzyrzecza Podlaskiego z dn. 30.01. 2002 r. w sprawie uchwalenia mpzp miasta Międzyrzecza Podlaskiego</p> <p>Wpis do ewidencji zabytków</p> <p>7. Opracowanie karty (autor, data i podpis)</p> <p>Andrzej Filipiuk, luty 2017,</p>


<p style="text-align: center;">GEZ</p>	<p style="text-align: center;">KARTA ADRESOWA ZABYTKU NIERUCHOMEGO</p>	<p>3. Miejscowość</p> <p>MIĘDZYRZEC PODLASKI</p>
<p>1. Nazwa</p> <p>DOM NR 47, MUROWANY</p>	<p>2. Czas powstania</p> <p>1923r.,</p>	<p>4. Adres</p> <p>Ul. Warszawska 47</p>
<p>8. Fotografia z opisem wskazującym orientację albo mapa z zaznaczonym stanowiskiem archeologicznym</p> 		<p>5. Przynależność administracyjna</p> <ul style="list-style-type: none"> • Województwo lubelskie • Powiat bialski • Gmina Miejska Międzyrzec Podlaski
<p>6. Formy ochrony</p> <p>UCHWAŁA nr XLI/370/2002 Rady Miejskiej Międzyrzec Podlaskiego z dn. 30.01. 2002 r. w sprawie uchwalenia mpzp miasta Międzyrzec Podlaskiego</p> <p>Wpis do ewidencji zabytków</p>		<p>7. Opracowanie karty (autor, data i podpis)</p> <p>Andrzej Filipiuk, luty 2017,</p>

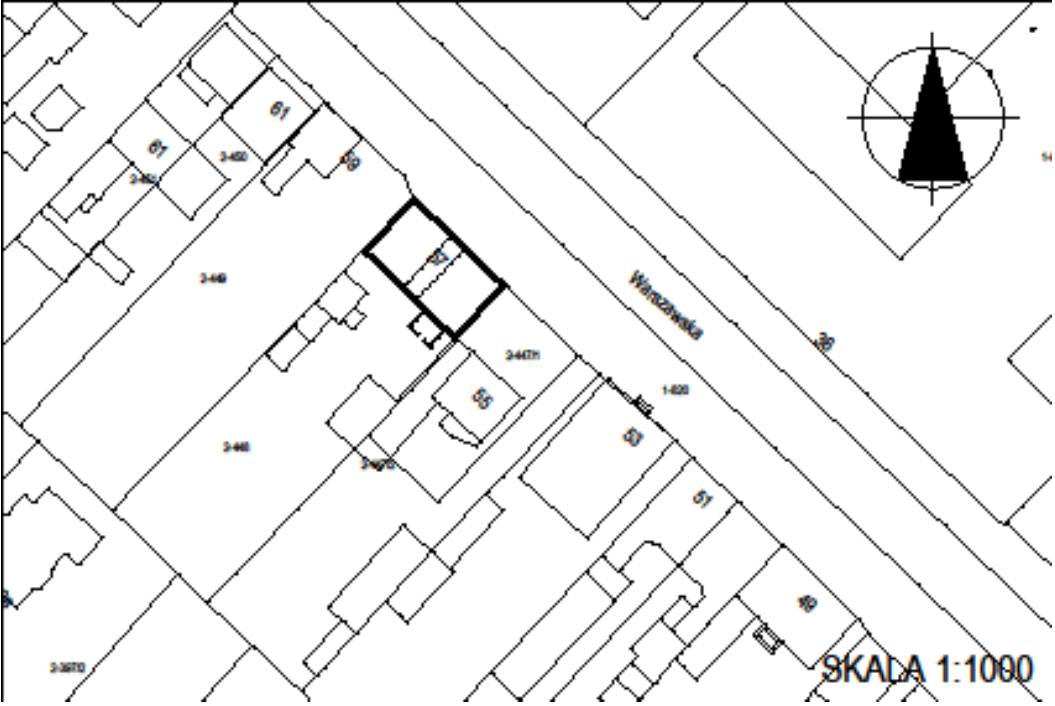
<p style="text-align: center;">GEZ</p>	<p style="text-align: center;">KARTA ADRESOWA ZABYTKU NIERUCHOMEGO</p>	<p>3. Miejscowość</p> <p>MIĘDZYRZEC PODLASKI</p>
<p>1. Nazwa</p> <p>DOM NR 49, MUROWANY</p>	<p>2. Czas powstania</p> <p>1900r.,</p>	<p>4. Adres</p> <p>Ul. Warszawska 49</p>
<p>8. Fotografia z opisem wskazującym orientację albo mapa z zaznaczonym stanowiskiem archeologicznym</p> 		<p>5. Przynależność administracyjna</p> <ul style="list-style-type: none"> • Województwo lubelskie • Powiat bialski • Gmina Miejska Międzyrzec Podlaski
		<p>6. Formy ochrony</p> <p>UCHWAŁA nr XLI/370/2002 Rady Miejskiej Międzyrzec Podlaskiego z dn. 30.01. 2002 r. w sprawie uchwalenia mpzp miasta Międzyrzec Podlaskiego</p> <p>Wpis do ewidencji zabytków</p> <p>7. Opracowanie karty (autor, data i podpis)</p> <p>Andrzej Filipiuk, luty 2017,</p>


<p style="text-align: center;">GEZ</p>	<p style="text-align: center;">KARTA ADRESOWA ZABYTKU NIERUCHOMEGO</p>	<p>3. Miejscowość</p> <p>MIĘDZYRZEC PODLASKI</p>
<p>1. Nazwa</p> <p>DOM NR 50, DREWNIANY</p>	<p>2. Czas powstania</p> <p>Pocz. XX w.</p>	<p>4. Adres</p> <p>Ul. Warszawska 50</p>
<p>8. Fotografia z opisem wskazującym orientację albo mapa z zaznaczonym stanowiskiem archeologicznym</p> 		<p>5. Przynależność administracyjna</p> <ul style="list-style-type: none"> • Województwo <p>lubelskie</p> <ul style="list-style-type: none"> • Powiat <p>białski</p> <ul style="list-style-type: none"> • Gmina <p>Miejska Międzyrzec Podlaski</p>
		<p>6. Formy ochrony</p> <p>UCHWAŁA nr XLI/370/2002 Rady Miejskiej Międzyrzecza Podlaskiego z dn. 30.01. 2002 r. w sprawie uchwalenia mpzp miasta Międzyrzecza Podlaskiego</p> <p>Wpis do ewidencji zabytków</p> <p>7. Opracowanie karty (autor, data i podpis)</p> <p>Andrzej Filipiuk, luty 2017,</p>

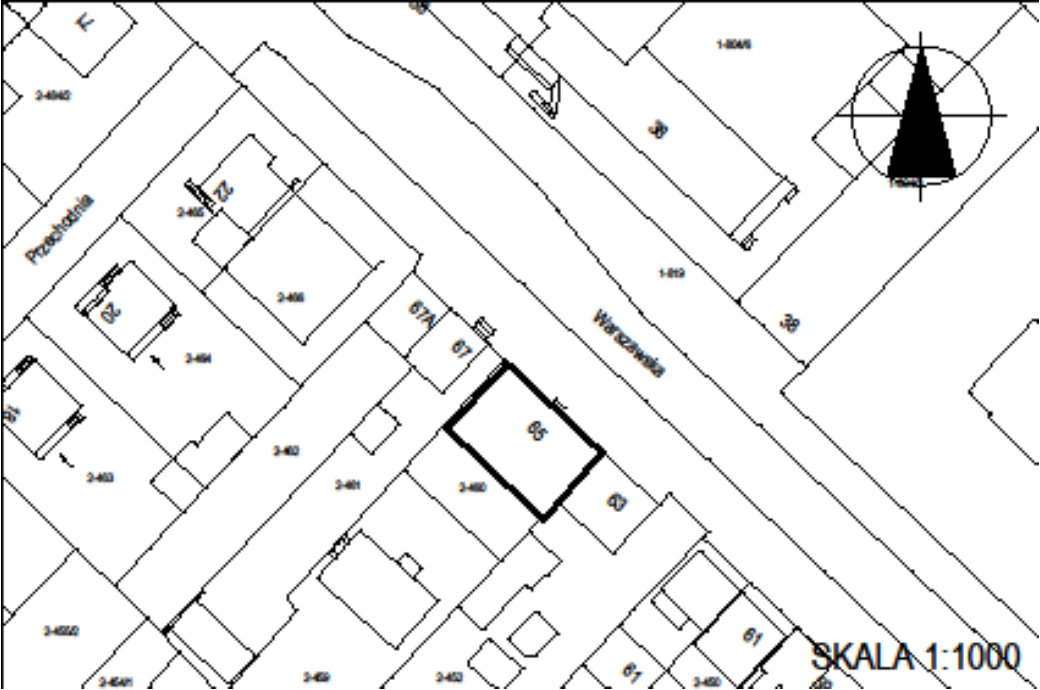
<p style="text-align: center;">GEZ</p>	<p style="text-align: center;">KARTA ADRESOWA ZABYTKU NIERUCHOMEGO</p>	<p>3. Miejscowość</p> <p>MIĘDZYRZEC PODLASKI</p>
<p>1. Nazwa</p> <p>DOM NR 51, DREWNIANY</p>	<p>2. Czas powstania</p> <p>1923r.,</p>	<p>4. Adres</p> <p>Ul. Warszawska 51</p>
<p>8. Fotografia z opisem wskazującym orientację albo mapa z zaznaczonym stanowiskiem archeologicznym</p> 		<p>5. Przynależność administracyjna</p> <ul style="list-style-type: none"> • Województwo lubelskie • Powiat bialski • Gmina Miejska Międzyrzec Podlaski
		<p>6. Formy ochrony</p> <p>UCHWAŁA nr XLI/370/2002 Rady Miejskiej Międzyrzec Podlaskiego z dn. 30.01. 2002 r. w sprawie uchwalenia mpzp miasta Międzyrzec Podlaskiego</p> <p>Wpis do ewidencji zabytków</p> <p>7. Opracowanie karty (autor, data i podpis)</p> <p>Andrzej Filipiuk, luty 2017,</p>

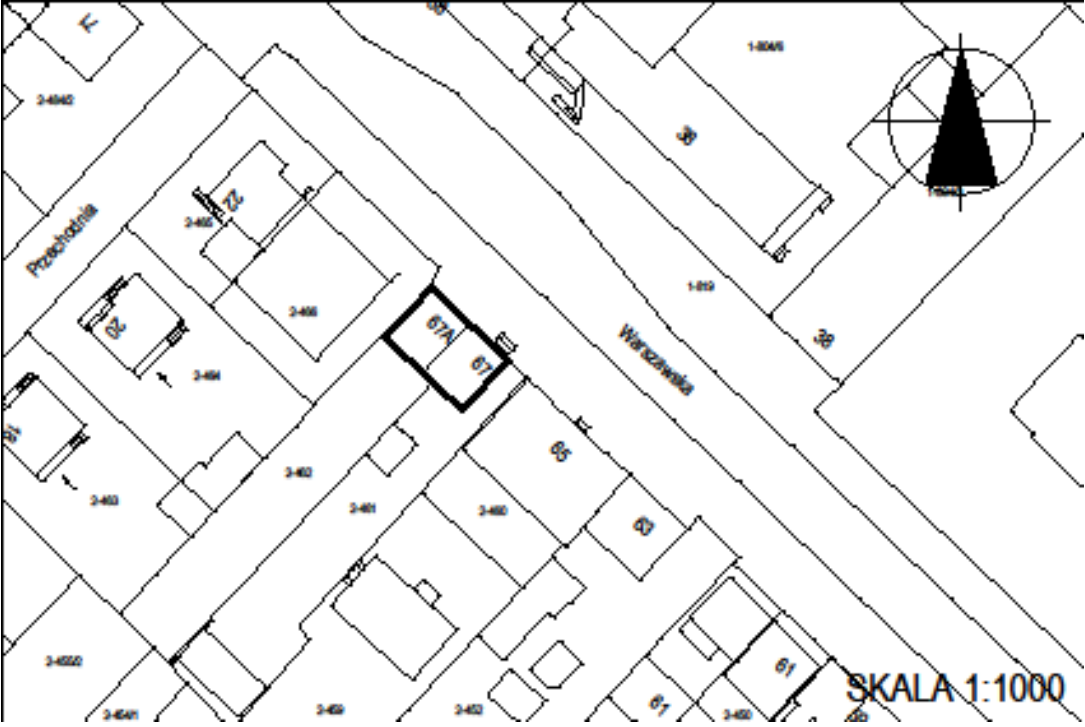
<p style="text-align: center;">GEZ</p>	<p style="text-align: center;">KARTA ADRESOWA ZABYTKU NIERUCHOMEGO</p>	<p>3. Miejscowość</p> <p>MIĘDZYRZEC PODLASKI</p>
<p>1. Nazwa</p> <p>DOM NR 51 A, MUROWANY</p>	<p>2. Czas powstania</p> <p>k. XIX w.</p>	<p>4. Adres</p> <p>Ul. Warszawska 51A</p>
<p>8. Fotografia z opisem wskazującym orientację albo mapa z zaznaczonym stanowiskiem archeologicznym</p>		<p>5. Przynależność administracyjna</p> <ul style="list-style-type: none"> • Województwo lubelskie • Powiat białski • Gmina Mięjska Międzyrzec Podlaski
		<p>6. Formy ochrony</p> <p>UCHWAŁA nr XLI/370/2002 Rady Miejskiej Międzyrzec Podlaskiego z dn. 30.01. 2002 r. w sprawie uchwalenia mpzp miasta Międzyrzec Podlaskiego</p> <p>Wpis do ewidencji zabytków</p> <p>7. Opracowanie karty (autor, data i podpis)</p> <p>Andrzej Filipiuk, luty 2017,</p>

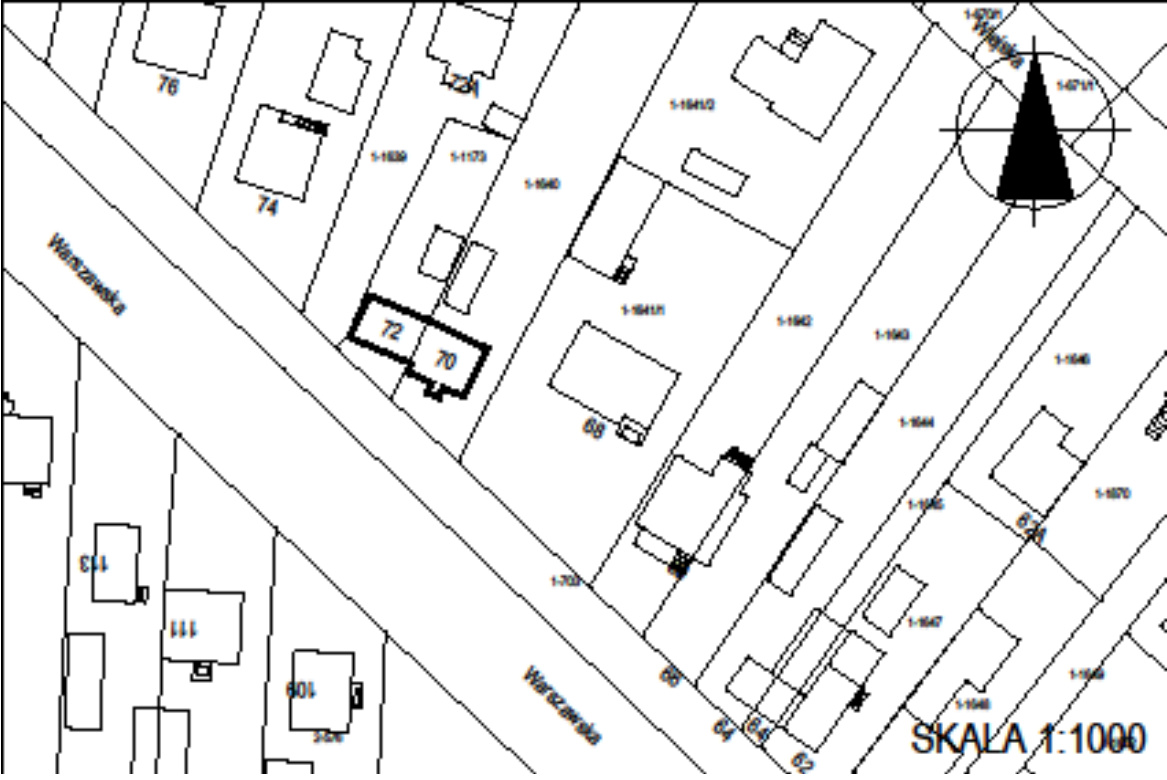
<p style="text-align: center;">GEZ</p>	<p style="text-align: center;">KARTA ADRESOWA ZABYTKU NIERUCHOMEGO</p>	<p>3. Miejscowość</p> <p>MIĘDZYRZEC PODLASKI</p>
<p>1. Nazwa</p> <p>DOM NR 56, DREWNIANY</p>	<p>2. Czas powstania</p> <p>Pocz. XX w.</p>	<p>4. Adres</p> <p>Ul. Warszawska 56</p>
<p>8. Fotografia z opisem wskazującym orientację albo mapa z zaznaczonym stanowiskiem archeologicznym</p> 		<p>5. Przynależność administracyjna</p> <ul style="list-style-type: none"> • Województwo lubelskie • Powiat bialski • Gmina Miejska Międzyrzec Podlaski
		<p>6. Formy ochrony</p> <p>UCHWAŁA nr XLI/370/2002 Rady Miejskiej Międzyrzec Podlaskiego z dn. 30.01. 2002 r. w sprawie uchwalenia mpzp miasta Międzyrzec Podlaskiego</p> <p>Wpis do ewidencji zabytków</p> <p>7. Opracowanie karty (autor, data i podpis)</p> <p>Andrzej Filipiuk, luty 2017,</p>

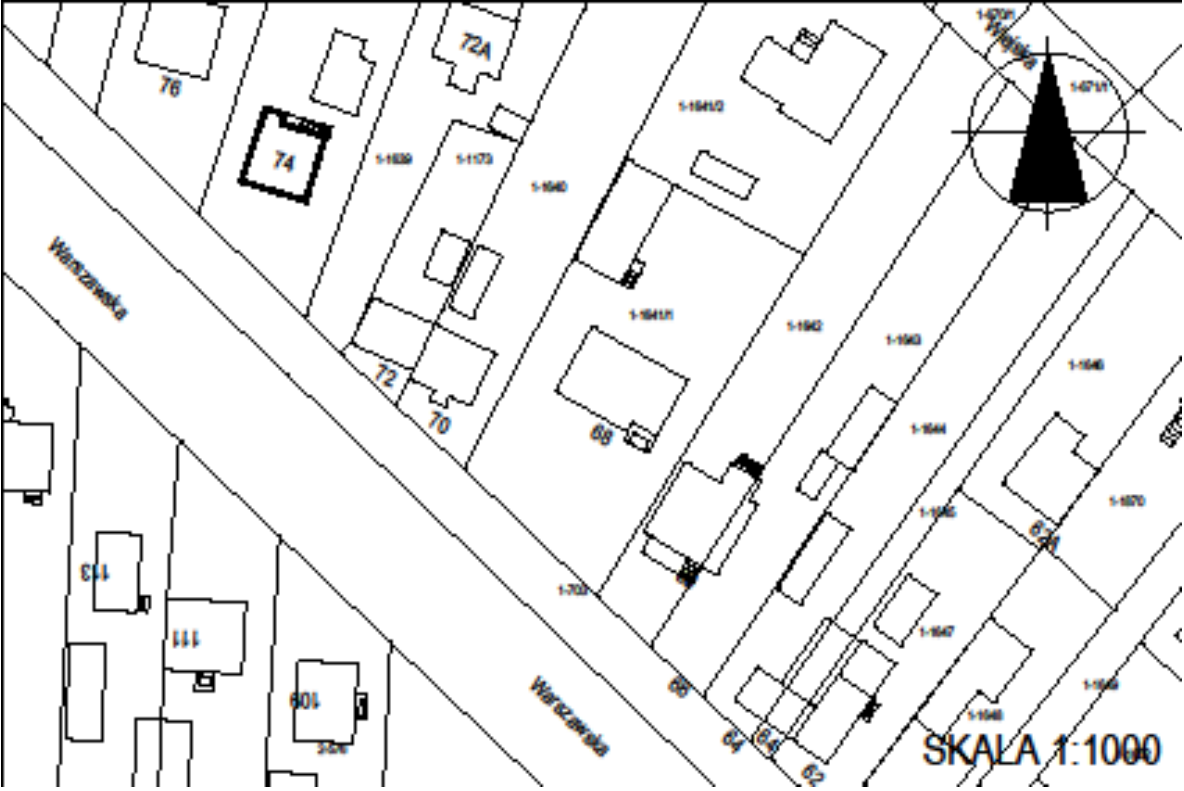
<p style="text-align: center;">GEZ</p>	<p style="text-align: center;">KARTA ADRESOWA ZABYTKU NIERUCHOMEGO</p>	<p>3. Miejscowość</p> <p>MIĘDZYRZEC PODLASKI</p>
<p>1. Nazwa</p> <p>DOM NR 57, MUROWANY</p>	<p>2. Czas powstania</p> <p>1907-1909r.,</p>	<p>4. Adres</p> <p>Ul. Warszawska 57</p>
<p>8. Fotografia z opisem wskazującym orientację albo mapa z zaznaczonym stanowiskiem archeologicznym</p> 		<p>5. Przynależność administracyjna</p> <ul style="list-style-type: none"> • Województwo <p>lubelskie</p> <ul style="list-style-type: none"> • Powiat <p>bialski</p> <ul style="list-style-type: none"> • Gmina <p>Miejska Międzyrzec Podlaski</p>
		<p>6. Formy ochrony</p> <p>UCHWAŁA nr XLI/370/2002 Rady Miejskiej Międzyrzecza Podlaskiego z dn. 30.01. 2002 r. w sprawie uchwalenia mpzp miasta Międzyrzecza Podlaskiego</p> <p>Wpis do ewidencji zabytków</p>
		<p>7. Opracowanie karty (autor, data i podpis)</p> <p>Andrzej Filipiuk, luty 2017,</p>

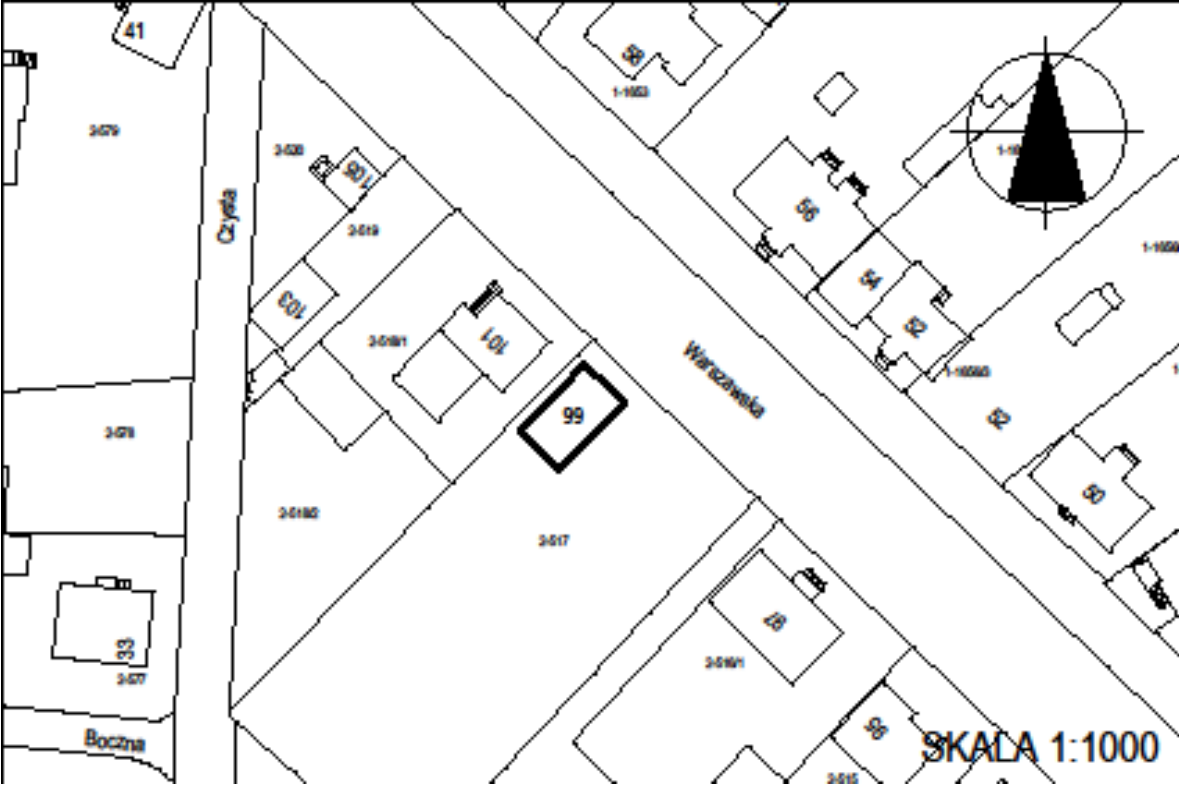
<p style="text-align: center;">GEZ</p>	<p style="text-align: center;">KARTA ADRESOWA ZABYTKU NIERUCHOMEGO</p>	<p>3. Miejscowość</p> <p>MIĘDZYRZEC PODLASKI</p>
<p>1. Nazwa</p> <p>DOM NR 63, MUROWANY</p>	<p>2. Czas powstania</p> <p>1915r.,</p>	
<p>8. Fotografia z opisem wskazującym orientację albo mapa z zaznaczonym stanowiskiem archeologicznym</p> 		<p>4. Adres</p> <p>Ul. Warszawska 63</p>
		<p>5. Przynależność administracyjna</p> <ul style="list-style-type: none"> • Województwo <p>lubelskie</p> <ul style="list-style-type: none"> • Powiat <p>bialski</p> <ul style="list-style-type: none"> • Gmina <p>Miejska Międzyrzec Podlaski</p>
		<p>6. Formy ochrony</p> <p>UCHWAŁA nr XLI/370/2002 Rady Miejskiej Międzyrzecza Podlaskiego z dn. 30.01. 2002 r. w sprawie uchwalenia mpzp miasta Międzyrzecza Podlaskiego</p> <p>Wpis do ewidencji zabytków</p>
		<p>7. Opracowanie karty (autor, data i podpis)</p> <p>Andrzej Filipiuk, luty 2017,</p>


<p style="text-align: center;">GEZ</p>	<p style="text-align: center;">KARTA ADRESOWA ZABYTKU NIERUCHOMEGO</p>	<p>3. Miejscowość</p> <p>MIĘDZYRZEC PODLASKI</p>
<p>1. Nazwa</p> <p>DOM NR 65, MUROWANY</p>	<p>2. Czas powstania</p> <p>Pocz. XX w.</p>	<p>4. Adres</p> <p>Ul. Warszawska 65</p>
<p>8. Fotografia z opisem wskazującym orientację albo mapa z zaznaczonym stanowiskiem archeologicznym</p> 		<p>5. Przynależność administracyjna</p> <ul style="list-style-type: none"> • Województwo <p>lubelskie</p> <ul style="list-style-type: none"> • Powiat <p>bialski</p> <ul style="list-style-type: none"> • Gmina <p>Miejska Międzyrzec Podlaski</p>
<p>6. Formy ochrony</p> <p>UCHWAŁA nr XLI/370/2002 Rady Miejskiej Międzyrzec Podlaskiego z dn. 30.01. 2002 r. w sprawie uchwalenia mpzp miasta Międzyrzec Podlaskiego</p> <p>Wpis do ewidencji zabytków</p>		<p>7. Opracowanie karty (autor, data i podpis)</p> <p>Andrzej Filipiuk, luty 2017,</p>

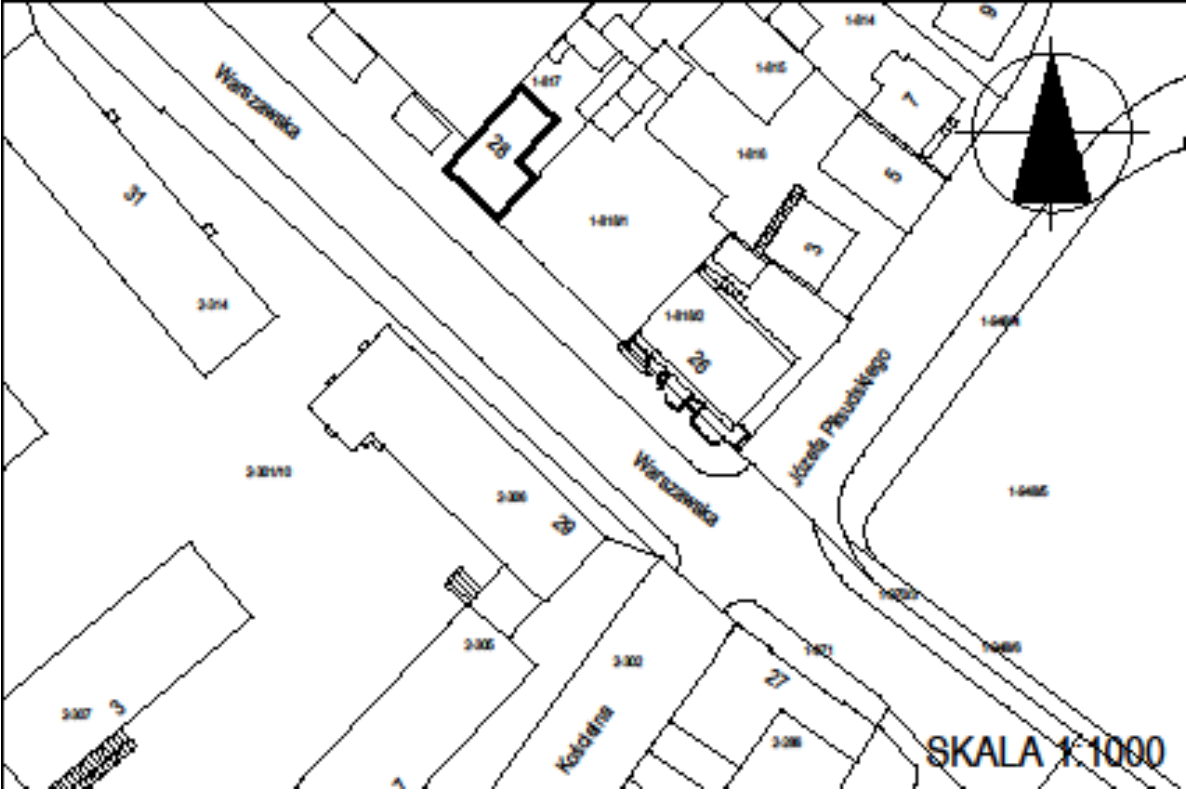
<p style="text-align: center;">GEZ</p>	<p style="text-align: center;">KARTA ADRESOWA ZABYTKU NIERUCHOMEGO</p>	<p>3. Miejscowość</p> <p>MIĘDZYRZEC PODLASKI</p>
<p>1. Nazwa</p> <p>DOM NR 67, MUROWANY</p>	<p>2. Czas powstania</p> <p>1900r.,</p>	<p>4. Adres</p> <p>Ul. Warszawska 67</p>
<p>8. Fotografia z opisem wskazującym orientację albo mapa z zaznaczonym stanowiskiem archeologicznym</p> 		<p>5. Przynależność administracyjna</p> <ul style="list-style-type: none"> • Województwo lubelskie • Powiat bialski • Gmina Miejska Międzyrzec Podlaski
<p>6. Formy ochrony</p> <p>UCHWAŁA nr XLI/370/2002 Rady Miejskiej Międzyrzec Podlaskiego z dn. 30.01. 2002 r. w sprawie uchwalenia mpzp miasta Międzyrzec Podlaskiego</p> <p>Wpis do ewidencji zabytków</p>		<p>7. Opracowanie karty (autor, data i podpis)</p> <p>Andrzej Filipiuk, luty 2017,</p>

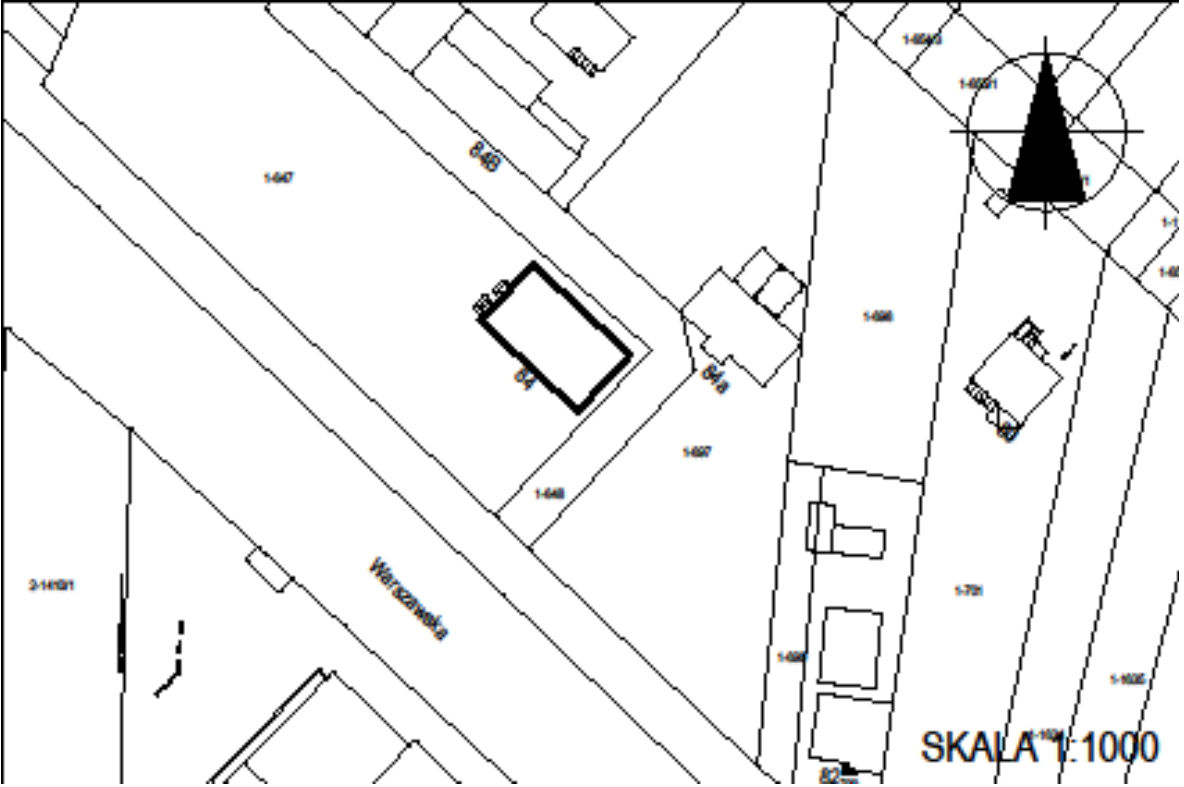
<p style="text-align: center;">GEZ</p>	<p style="text-align: center;">KARTA ADRESOWA ZABYTKU NIERUCHOMEGO</p>	<p>3. Miejscowość</p> <p>MIĘDZYRZEC PODLASKI</p>
<p>1. Nazwa</p> <p>DOM NR 70/72, DREWNIANO-MUROWANY</p>	<p>2. Czas powstania</p> <p>Pocz. XX w.</p>	<p>4. Adres</p> <p>Ul. Warszawska 70/72</p>
<p>8. Fotografia z opisem wskazującym orientację albo mapa z zaznaczonym stanowiskiem archeologicznym</p> 		<p>5. Przynależność administracyjna</p> <ul style="list-style-type: none"> • Województwo lubelskie • Powiat bialski • Gmina Miejska Międzyrzec Podlaski
		<p>6. Formy ochrony</p> <p>UCHWAŁA nr XLI/370/2002 Rady Miejskiej Międzyrzec Podlaskiego z dn. 30.01. 2002 r. w sprawie uchwalenia mpzp miasta Międzyrzec Podlaskiego</p> <p>Wpis do ewidencji zabytków</p>
		<p>7. Opracowanie karty (autor, data i podpis)</p> <p>Andrzej Filipiuk, luty 2017,</p>

<p style="text-align: center;">GEZ</p>	<p style="text-align: center;">KARTA ADRESOWA ZABYTKU NIERUCHOMEGO</p>	<p>3. Miejscowość</p> <p>MIĘDZYRZEC PODLASKI</p>
<p>1. Nazwa</p> <p>DOM NR 74, DREWNIANY</p>	<p>2. Czas powstania</p> <p>Pocz. XX w.</p>	<p>4. Adres</p> <p>Ul. Warszawska 74</p>
<p>8. Fotografia z opisem wskazującym orientację albo mapa z zaznaczonym stanowiskiem archeologicznym</p> 		<p>5. Przynależność administracyjna</p> <ul style="list-style-type: none"> • Województwo <p>lubelskie</p> <ul style="list-style-type: none"> • Powiat <p>białski</p> <ul style="list-style-type: none"> • Gmina <p>Miejska Międzyrzec Podlaski</p>
		<p>6. Formy ochrony</p> <p>UCHWAŁA nr XLI/370/2002 Rady Miejskiej Międzyrzecza Podlaskiego z dn. 30.01. 2002 r. w sprawie uchwalenia mpzp miasta Międzyrzecza Podlaskiego</p> <p>Wpis do ewidencji zabytków</p> <p>7. Opracowanie karty (autor, data i podpis)</p> <p>Andrzej Filipiuk, luty 2017,</p>

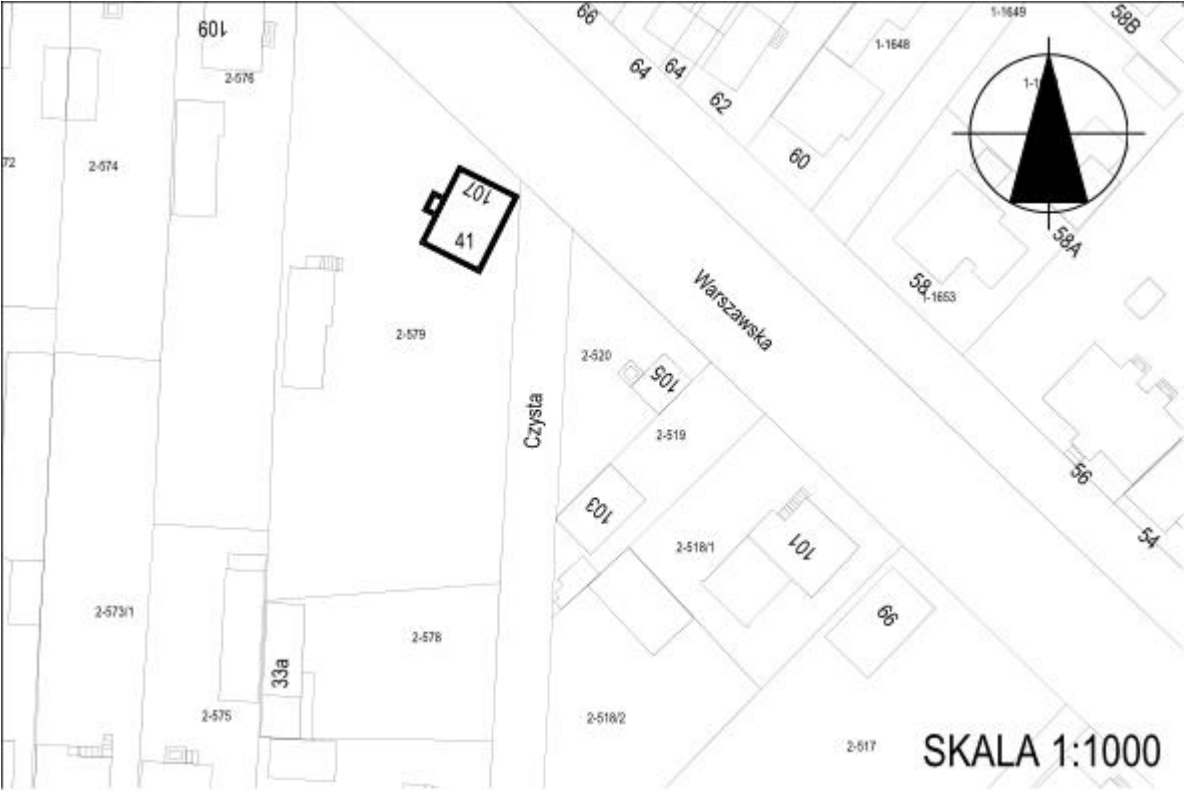
<p style="text-align: center;">GEZ</p>	<p style="text-align: center;">KARTA ADRESOWA ZABYTKU NIERUCHOMEGO</p>	<p>3. Miejscowość</p> <p>MIĘDZYRZEC PODLASKI</p>
<p>1. Nazwa</p> <p>DOM NR 99, MUROWANY</p>	<p>2. Czas powstania</p> <p>Pocz. XX w.</p>	<p>4. Adres</p> <p>Ul. Warszawska 99</p>
<p>8. Fotografia z opisem wskazującym orientację albo mapa z zaznaczonym stanowiskiem archeologicznym</p> 		<p>5. Przynależność administracyjna</p> <ul style="list-style-type: none"> • Województwo <p>lubelskie</p> <ul style="list-style-type: none"> • Powiat <p>białski</p> <ul style="list-style-type: none"> • Gmina <p>Miejska Międzyrzec Podlaski</p>
		<p>6. Formy ochrony</p> <p>UCHWAŁA nr XLI/370/2002 Rady Miejskiej Międzyrzecza Podlaskiego z dn. 30.01. 2002 r. w sprawie uchwalenia mpzp miasta Międzyrzecza Podlaskiego</p> <p>Wpis do ewidencji zabytków</p> <p>7. Opracowanie karty (autor, data i podpis)</p> <p>Andrzej Filipiuk, luty 2017,</p>


<p style="text-align: center;">GEZ</p>	<p style="text-align: center;">KARTA ADRESOWA ZABYTKU NIERUCHOMEGO</p>	<p>3. Miejscowość</p> <p>MIĘDZYRZEC PODLASKI</p>
<p>1. Nazwa</p> <p>OFICyna, MUROWANA, ob. dom nr 103</p>	<p>2. Czas powstania</p> <p>Pocz. XX w.</p>	<p>4. Adres</p> <p>Ul. Warszawska 103</p>
<p>8. Fotografia z opisem wskazującym orientację albo mapa z zaznaczonym stanowiskiem archeologicznym</p> 		<p>5. Przynależność administracyjna</p> <ul style="list-style-type: none"> • Województwo <p>lubelskie</p> <ul style="list-style-type: none"> • Powiat <p>białski</p> <ul style="list-style-type: none"> • Gmina <p>Miejska Międzyrzec Podlaski</p>
		<p>6. Formy ochrony</p> <p>UCHWAŁA nr XLI/370/2002 Rady Miejskiej Międzyrzec Podlaskiego z dn. 30.01. 2002 r. w sprawie uchwalenia mpzp miasta Międzyrzec Podlaskiego</p> <p>Wpis do ewidencji zabytków</p> <p>7. Opracowanie karty (autor, data i podpis)</p> <p>Andrzej Filipiuk, luty 2017,</p>


<p style="text-align: center;">GEZ</p>	<p style="text-align: center;">KARTA ADRESOWA ZABYTKU NIERUCHOMEGO</p>	<p>3. Miejscowość</p> <p>MIĘDZYRZEC PODLASKI</p>
<p>1. Nazwa</p> <p>DOM NR 28, MUROWANY</p>	<p>2. Czas powstania</p> <p>1930r.,</p>	
<p>8. Fotografia z opisem wskazującym orientację albo mapa z zaznaczonym stanowiskiem archeologicznym</p> 		<p>4. Adres</p> <p>Ul. Warszawska 28</p> <p>5. Przynależność administracyjna</p> <ul style="list-style-type: none"> • Województwo lubelskie • Powiat bialski • Gmina Miejska Międzyrzec Podlaski <p>6. Formy ochrony</p> <p>UCHWAŁA nr XLI/370/2002 Rady Miejskiej Międzyrzec Podlaskiego z dn. 30.01. 2002 r. w sprawie uchwalenia mpzp miasta Międzyrzec Podlaskiego</p> <p>Wpis do ewidencji zabytków</p> <p>7. Opracowanie karty (autor, data i podpis)</p> <p>Andrzej Filipiuk, luty 2017,</p>

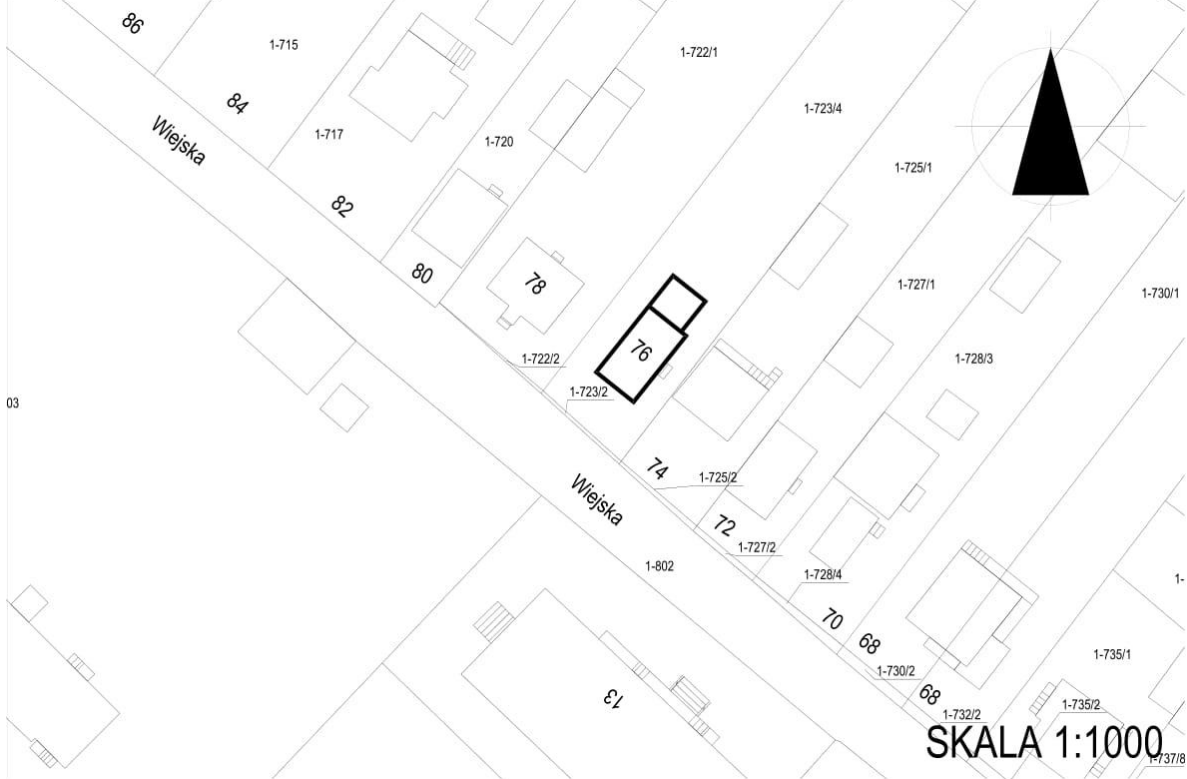
<p style="text-align: center;">GEZ</p>	<p style="text-align: center;">KARTA ADRESOWA ZABYTKU NIERUCHOMEGO</p>	<p>3. Miejscowość MIĘDZYRZEC PODLASKI</p>
<p>1. Nazwa DOM NR 84, DREWNIANY</p>	<p>2. Czas powstania Poł. XIX w.</p>	<p>4. Adres Ul. Warszawska 84</p>
<p>8. Fotografia z opisem wskazującym orientację albo mapa z zaznaczonym stanowiskiem archeologicznym</p> 		<p>5. Przynależność administracyjna</p> <ul style="list-style-type: none"> • Województwo lubelskie • Powiat bialski • Gmina Miejska Międzyrzec Podlaski
		<p>6. Formy ochrony UCHWAŁA nr XLI/370/2002 Rady Miejskiej Międzyrzec Podlaskiego z dn. 30.01. 2002 r. w sprawie uchwalenia mpzp miasta Międzyrzec Podlaskiego Wpis do ewidencji zabytków</p> <p>7. Opracowanie karty (autor, data i podpis) Andrzej Filipiuk, luty 2017,</p>

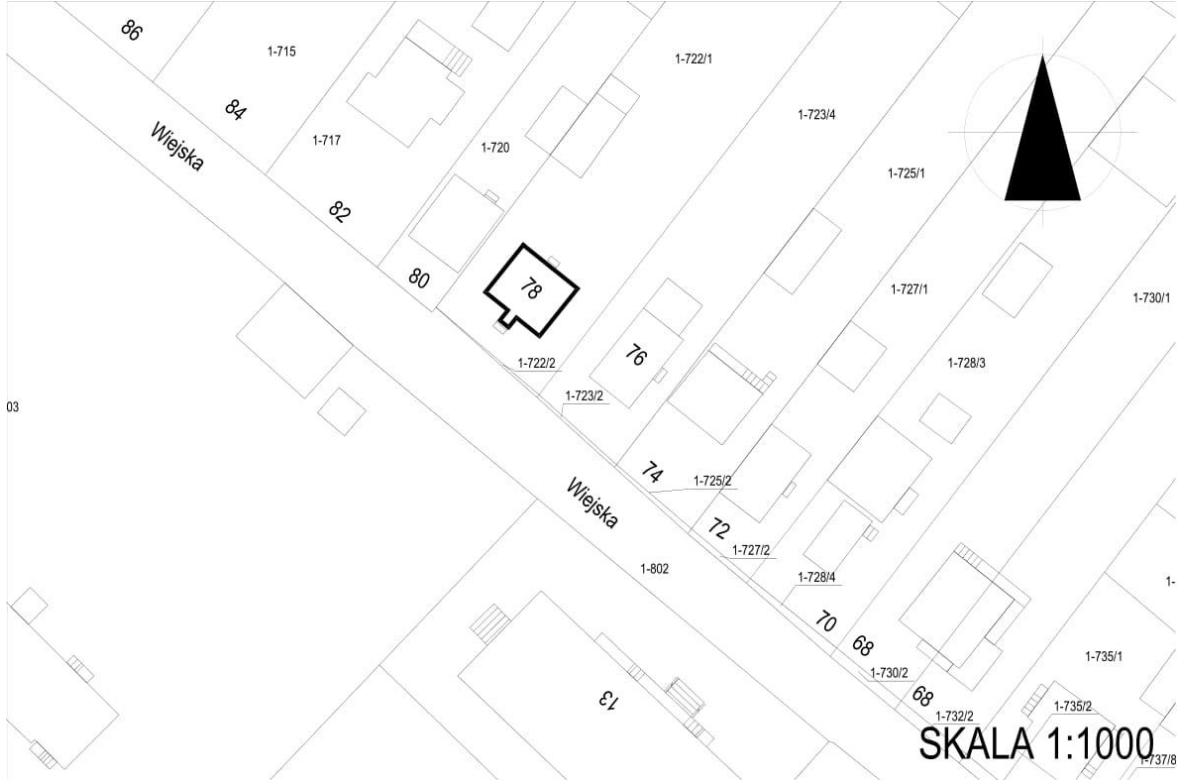
GEZ	KARTA ADRESOWA ZABYTKU NIERUCHOMEGO	3. Miejscowość MIĘDZYRZEC PODLASKI
1. Nazwa DOM NR 107, MUROWANY	2. Czas powstania Pocz. XX w.	
8. Fotografia z opisem wskazującym orientację albo mapa z zaznaczonym stanowiskiem archeologicznym 		4. Adres Ul. Warszawska 107
		5. Przynależność administracyjna <ul style="list-style-type: none"> • Województwo lubelskie • Powiat bialski • Gmina Miejska Międzyrzec Podlaski
		6. Formy ochrony UCHWAŁA nr XLI/370/2002 Rady Miejskiej Międzyrzecza Podlaskiego z dn. 30.01. 2002 r. w sprawie uchwalenia mpzp miasta Międzyrzecza Podlaskiego Wpis do ewidencji zabytków
		7. Opracowanie karty (autor, data i podpis) Andrzej Filipiuk, luty 2018,


<p style="text-align: center;">GEZ</p>	<p style="text-align: center;">KARTA ADRESOWA ZABYTKU NIERUCHOMEGO</p>	<p>3. Miejscowość</p> <p>MIĘDZYRZEC PODLASKI</p>
<p>1. Nazwa</p> <p>DOM NR 107, MUROWANY</p>	<p>2. Czas powstania</p> <p>Pocz. XX w.</p>	<p>4. Adres</p> <p>Ul. Warszawska 107</p>
<p>8. Fotografia z opisem wskazującym orientację albo mapa z zaznaczonym stanowiskiem archeologicznym</p> 		<p>5. Przynależność administracyjna</p> <ul style="list-style-type: none"> • Województwo lubelskie • Powiat bialski • Gmina Miejska Międzyrzec Podlaski
<p>6. Formy ochrony</p> <p>UCHWAŁA nr XLI/370/2002 Rady Miejskiej Międzyrzecza Podlaskiego z dn. 30.01. 2002 r. w sprawie uchwalenia mpzp miasta Międzyrzecza Podlaskiego</p> <p>Wpis do ewidencji zabytków</p>		<p>7. Opracowanie karty (autor, data i podpis)</p> <p>Andrzej Filipiuk, luty 2018,</p>

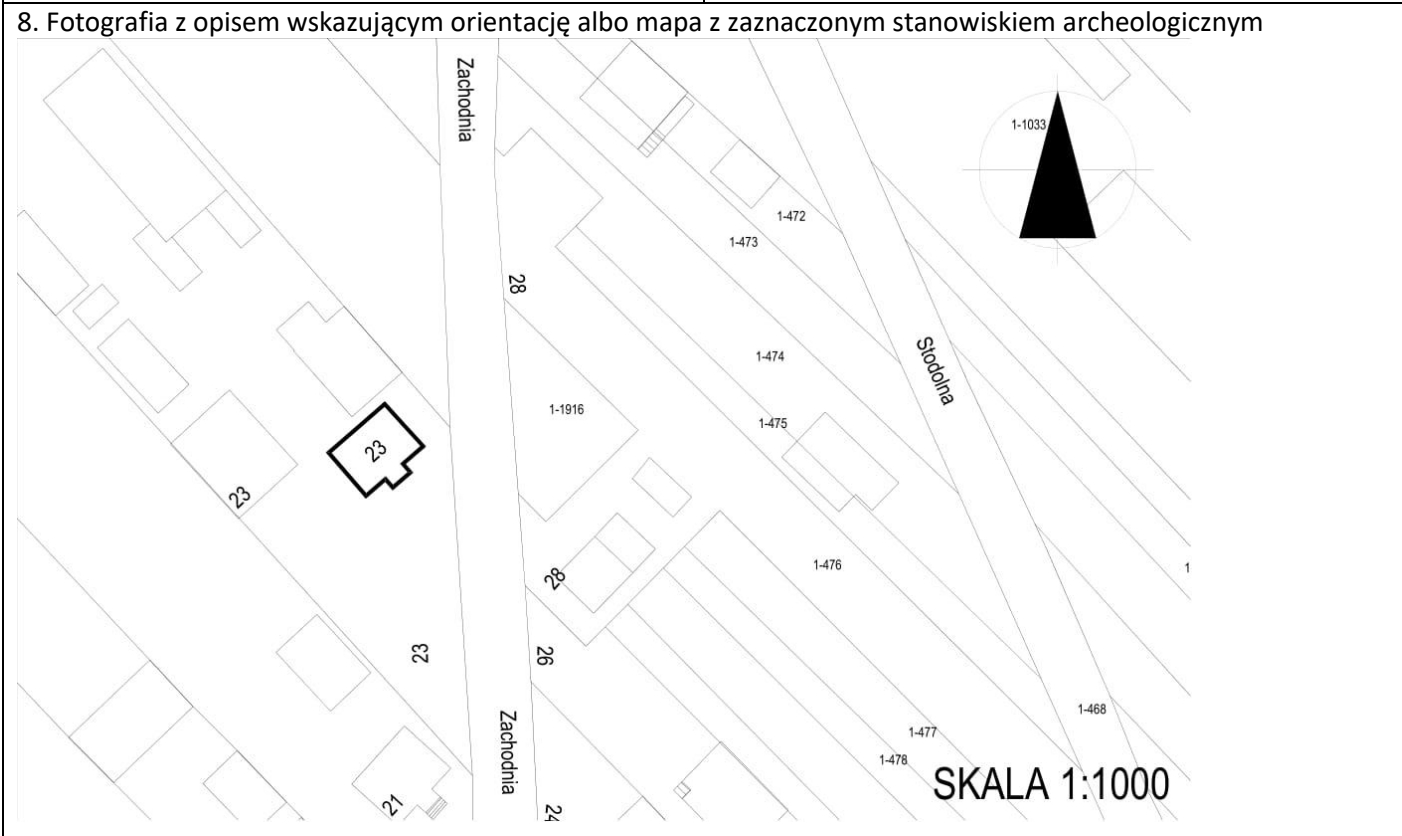
<p style="text-align: center;">GEZ</p>	<p style="text-align: center;">KARTA ADRESOWA ZABYTKU NIERUCHOMEGO</p>	<p>3. Miejscowość MIĘDZYRZEC PODLASKI</p>
<p>1. Nazwa DOM NR 76, DREWNIANY</p>	<p>2. Czas powstania Pocz. XX w.</p>	
<p>8. Fotografia z opisem wskazującym orientację albo mapa z zaznaczonym stanowiskiem archeologicznym</p> 		<p>4. Adres Ul. Wiejska 76</p> <p>5. Przynależność administracyjna</p> <ul style="list-style-type: none"> • Województwo lubelskie • Powiat bialski • Gmina Miejska Międzyrzec Podlaski <p>6. Formy ochrony UCHWAŁA nr XLI/370/2002 Rady Miejskiej Międzyrzecza Podlaskiego z dn. 30.01. 2002 r. w sprawie uchwalenia mpzp miasta Międzyrzecza Podlaskiego Wpis do ewidencji zabytków</p> <p>7. Opracowanie karty (autor, data i podpis) Andrzej Filipiuk, luty 2017,</p>

GEZ	KARTA ADRESOWA ZABYTKU NIERUCHOMEGO	3. Miejscowość MIĘDZYRZEC PODLASKI	
1. Nazwa DOM NR 78, DREWNIANY	2. Czas powstania Pocz. XX w.	4. Adres Ul. Wiejska 78	
8. Fotografia z opisem wskazującym orientację albo mapa z zaznaczonym stanowiskiem archeologicznym 		5. Przynależność administracyjna <ul style="list-style-type: none"> • Województwo lubelskie • Powiat białski • Gmina Miejska Międzyrzec Podlaski 	
		6. Formy ochrony UCHWAŁA nr XLI/370/2002 Rady Miejskiej Międzyrzecza Podlaskiego z dn. 30.01. 2002 r. w sprawie uchwalenia mpzp miasta Międzyrzecza Podlaskiego Wpis do ewidencji zabytków	
		7. Opracowanie karty (autor, data i podpis) Andrzej Filipiuk, luty 2017,	

<p style="text-align: center;">GEZ</p>	<p style="text-align: center;">KARTA ADRESOWA ZABYTKU NIERUCHOMEGO</p>	<p>3. Miejscowość MIĘDZYRZEC PODLASKI</p>
<p>1. Nazwa DOM NR 76, DREWNIANY</p>	<p>2. Czas powstania Pocz. XX w.</p>	<p>4. Adres Ul. Wiejska 76</p>
<p>8. Fotografia z opisem wskazującym orientację albo mapa z zaznaczonym stanowiskiem archeologicznym</p> 		<p>5. Przynależność administracyjna</p> <ul style="list-style-type: none"> • Województwo lubelskie • Powiat bialski • Gmina Miejska Międzyrzec Podlaski
		<p>6. Formy ochrony UCHWAŁA nr XLI/370/2002 Rady Miejskiej Międzyrzecza Podlaskiego z dn. 30.01. 2002 r. w sprawie uchwalenia mpzp miasta Międzyrzecza Podlaskiego Wpis do ewidencji zabytków</p> <p>7. Opracowanie karty (autor, data i podpis) Andrzej Filipiuk, luty 2017,</p>

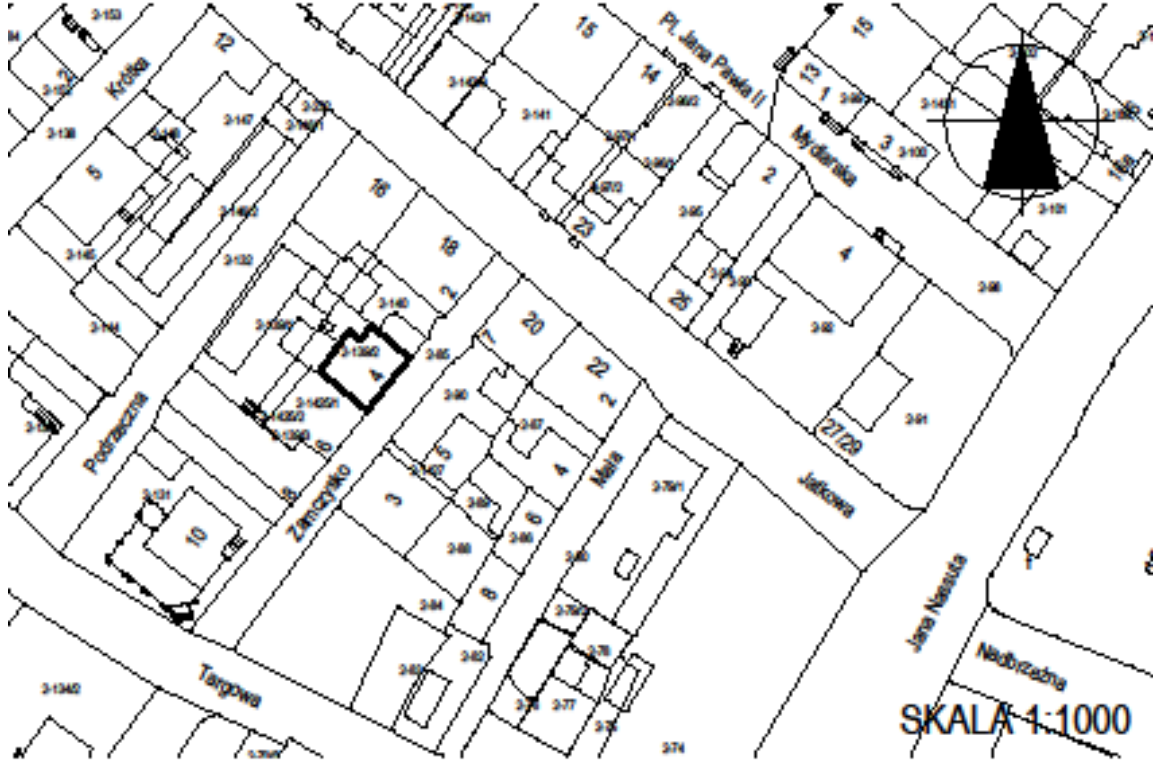
<p style="text-align: center;">GEZ</p>	<p style="text-align: center;">KARTA ADRESOWA ZABYTKU NIERUCHOMEGO</p>	<p>3. Miejscowość MIĘDZYRZEC PODLASKI</p>
<p>1. Nazwa DOM NR 78, DREWNIANY</p>	<p>2. Czas powstania Pocz. XX w.</p>	<p>4. Adres Ul. Wiejska 78</p>
<p>8. Fotografia z opisem wskazującym orientację albo mapa z zaznaczonym stanowiskiem archeologicznym</p> 		<p>5. Przynależność administracyjna</p> <ul style="list-style-type: none"> • Województwo lubelskie • Powiat bialski • Gmina Miejscja Międzyrzec Podlaski
<p>6. Formy ochrony UCHWAŁA nr XLI/370/2002 Rady Miejskiej Międzyrzecza Podlaskiego z dn. 30.01. 2002 r. w sprawie uchwalenia mpzp miasta Międzyrzecza Podlaskiego Wpis do ewidencji zabytków</p>		<p>7. Opracowanie karty (autor, data i podpis) Andrzej Filipiuk, luty 2017,</p>


<p style="text-align: center;">GEZ</p>	<p style="text-align: center;">KARTA ADRESOWA ZABYTKU NIERUCHOMEGO</p>	<p>3. Miejscowość</p> <p>MIĘDZYRZEC PODLASKI</p>
<p>1. Nazwa</p> <p>DOM NR 23, DREWNIANY</p>	<p>2. Czas powstania</p> <p>Pocz. XX w.</p>	
<p>8. Fotografia z opisem wskazującym orientację albo mapa z zaznaczonym stanowiskiem archeologicznym</p> 		<p>4. Adres</p> <p>Ul. Zachodnia 23</p> <p>5. Przynależność administracyjna</p> <ul style="list-style-type: none"> • Województwo <p>lubelskie</p> <ul style="list-style-type: none"> • Powiat <p>bialski</p> <ul style="list-style-type: none"> • Gmina <p>Miejska Międzyrzec Podlaski</p> <p>6. Formy ochrony</p> <p>UCHWAŁA nr XLI/370/2002 Rady Miejskiej Międzyrzecza Podlaskiego z dn. 30.01. 2002 r. w sprawie uchwalenia mpzp miasta Międzyrzecza Podlaskiego</p> <p>Wpis do ewidencji zabytków</p> <p>7. Opracowanie karty: Andrzej Filipiuk, luty 2017</p>


<p style="text-align: center;">GEZ</p>	<p style="text-align: center;">KARTA ADRESOWA ZABYTKU NIERUCHOMEGO</p>	<p>3. Miejscowość MIĘDZYRZEC PODLASKI</p>
<p>1. Nazwa DOM NR 23, DREWNIANY</p>	<p>2. Czas powstania Pocz. XX w.</p>	
<p>8. Fotografia z opisem wskazującym orientację albo mapa z zaznaczonym stanowiskiem archeologicznym</p> 		<p>4. Adres Ul. Zachodnia 23</p> <p>5. Przynależność administracyjna</p> <ul style="list-style-type: none"> • Województwo lubelskie • Powiat bialski • Gmina Miejska Międzyrzec Podlaski <p>6. Formy ochrony UCHWAŁA nr XLI/370/2002 Rady Miejskiej Międzyrzecza Podlaskiego z dn. 30.01. 2002 r. w sprawie uchwalenia mpzp miasta Międzyrzecza Podlaskiego Wpis do ewidencji zabytków</p> <p>7. Opracowanie karty: Andrzej Filipiuk, luty 2017</p>

<p style="text-align: center;">GEZ</p>	<p style="text-align: center;">KARTA ADRESOWA ZABYTKU NIERUCHOMEGO</p>	<p>3. Miejscowość</p> <p>MIĘDZYRZEC PODLASKI</p>
<p>1. Nazwa</p> <p>DOM NR 4, MUROWANY</p>	<p>2. Czas powstania</p> <p>Pocz. XX w.</p>	
<p>8. Fotografia z opisem wskazującym orientację albo mapa z zaznaczonym stanowiskiem archeologicznym</p> 		<p>4. Adres</p> <p>Ul. Zamczysko 4</p> <p>5. Przynależność administracyjna</p> <ul style="list-style-type: none"> • Województwo <p>lubelskie</p> <ul style="list-style-type: none"> • Powiat <p>bialski</p> <ul style="list-style-type: none"> • Gmina <p>Miejska Międzyrzec Podlaski</p> <p>6. Formy ochrony</p> <p>UCHWAŁA nr XLI/370/2002 Rady Miejskiej Międzyrzecza Podlaskiego z dn. 30.01. 2002 r. w sprawie uchwalenia mpzp miasta Międzyrzecza Podlaskiego</p> <p>Wpis do ewidencji zabytków</p> <p>7. Opracowanie karty (autor, data i podpis)</p> <p>Andrzej Filipiuk, luty 2018,</p>


<p style="text-align: center;">GEZ</p>	<p style="text-align: center;">KARTA ADRESOWA ZABYTKU NIERUCHOMEGO</p>	<p>3. Miejscowość</p> <p>MIĘDZYRZEC PODLASKI</p>
<p>1. Nazwa</p> <p>DOM NR 3, MUROWANY</p>	<p>2. Czas powstania</p> <p>Ok. 1910-1914 r.</p>	
<p>8. Fotografia z opisem wskazującym orientację albo mapa z zaznaczonym stanowiskiem archeologicznym</p> 		<p>4. Adres</p> <p>Ul. Zamczysko 3</p> <p>5. Przynależność administracyjna</p> <ul style="list-style-type: none"> • Województwo <p>lubelskie</p> <ul style="list-style-type: none"> • Powiat <p>bialski</p> <ul style="list-style-type: none"> • Gmina <p>Miejska Międzyrzec Podlaski</p> <p>6. Formy ochrony</p> <p>UCHWAŁA nr XLI/370/2002 Rady Miejskiej Międzyrzecza Podlaskiego z dn. 30.01. 2002 r. w sprawie uchwalenia mpzp miasta Międzyrzecza Podlaskiego</p> <p>Wpis do ewidencji zabytków</p> <p>7. Opracowanie karty (autor, data i podpis)</p> <p>Andrzej Filipiuk, luty 2018,</p>

<p style="text-align: center;">GEZ</p>	<p style="text-align: center;">KARTA ADRESOWA ZABYTKU NIERUCHOMEGO</p>	<p>3. Miejscowość</p> <p>MIĘDZYRZEC PODLASKI</p>
<p>1. Nazwa</p> <p>DOM NR 4, MUROWANY</p>	<p>2. Czas powstania</p> <p>Pocz. XX w.</p>	<p>4. Adres</p> <p>Ul. Zamczysko 4</p>
<p>8. Fotografia z opisem wskazującym orientację albo mapa z zaznaczonym stanowiskiem archeologicznym</p> 		<p>5. Przynależność administracyjna</p> <ul style="list-style-type: none"> • Województwo lubelskie • Powiat bialski • Gmina Miejska Międzyrzec Podlaski
		<p>6. Formy ochrony</p> <p>UCHWAŁA nr XLI/370/2002 Rady Miejskiej Międzyrzec Podlaskiego z dn. 30.01. 2002 r. w sprawie uchwalenia mpzp miasta Międzyrzec Podlaskiego</p> <p>Wpis do ewidencji zabytków</p>
		<p>7. Opracowanie karty (autor, data i podpis)</p> <p>Andrzej Filipiuk, luty 2018,</p>

<p style="text-align: center;">GEZ</p>	<p style="text-align: center;">KARTA ADRESOWA ZABYTKU NIERUCHOMEGO</p>	<p>3. Miejscowość MIĘDZYRZEC PODLASKI</p>
<p>1. Nazwa DOM NR 3, MUROWANY</p>	<p>2. Czas powstania Ok. 1910-1914 r.</p>	<p>4. Adres Ul. Zamczysko 3</p>
<p>8. Fotografia z opisem wskazującym orientację albo mapa z zaznaczonym stanowiskiem archeologicznym</p> 		<p>5. Przynależność administracyjna</p> <ul style="list-style-type: none"> • Województwo lubelskie • Powiat białski • Gmina Mięjska Międzyrzec Podlaski <p>6. Formy ochrony UCHWAŁA nr XLI/370/2002 Rady Miejskiej Międzyrzecza Podlaskiego z dn. 30.01. 2002 r. w sprawie uchwalenia mpzp miasta Międzyrzecza Podlaskiego Wpis do ewidencji zabytków</p> <p>7. Opracowanie karty (autor, data i podpis) Andrzej Filipiuk, luty 2018,</p>


GEZ	KARTA ADRESOWA ZABYTKU NIERUCHOMEGO	<p>3. Miejscowość</p> <p>MIĘDZYRZEC PODLASKI</p>
<p>1. Nazwa</p> <p>DOM NR 1, DREWNIANY</p>	<p>2. Czas powstania</p> <p>1 ćw. XIX w.</p>	<p>4. Adres</p> <p>Ul. Zarówie 1</p>
<p>8. Fotografia z opisem wskazującym orientację albo mapa z zaznaczonym stanowiskiem archeologicznym</p> 		<p>5. Przynależność administracyjna</p> <p>Województwo</p> <p>lubelskie</p> <p>Powiat</p> <p>białski</p> <p>Gmina</p> <p>Miejska Międzyrzec Podlaski</p> <p>6. Formy ochrony</p> <p>UCHWAŁA nr XLI/370/2002 Rady Miejskiej Międzyrzecza Podlaskiego z dn. 30.01. 2002 r. w sprawie uchwalenia mpzp miasta Międzyrzecza Podlaskiego</p> <p>Wpis do ewidencji zabytków</p> <p>7. Opracowanie karty (autor, data i podpis)</p> <p>Andrzej Filipiuk, luty 2018,</p>

<p style="text-align: center;">GEZ</p>	<p style="text-align: center;">KARTA ADRESOWA ZABYTKU NIERUCHOMEGO</p>	<p>3. Miejscowość MIĘDZYRZEC PODLASKI</p>
<p>1. Nazwa DOM NR 19, MUROWANY</p>	<p>2. Czas powstania 1 ćw. XIX w.</p>	<p>4. Adres Ul. Zarówie 19</p>
<p>8. Fotografia z opisem wskazującym orientację albo mapa z zaznaczonym stanowiskiem archeologicznym</p> 		<p>5. Przynależność administracyjna</p> <ul style="list-style-type: none"> • Województwo lubelskie • Powiat bialski • Gmina Miejska Międzyrzec Podlaski
		<p>6. Formy ochrony UCHWAŁA nr XLI/370/2002 Rady Miejskiej Międzyrzec Podlaskiego z dn. 30.01. 2002 r. w sprawie uchwalenia mpzp miasta Międzyrzec Podlaskiego Wpis do ewidencji zabytków</p>
		<p>7. Opracowanie karty (autor, data i podpis) Andrzej Filipiuk, luty 2018,</p>

GEZ	KARTA ADRESOWA ZABYTKU NIERUCHOMEGO	3. Miejscowość MIĘDZYRZEC PODLASKI
1. Nazwa DOM NR 24, DREWNIANY	2. Czas powstania Pocz. XX w.	
8. Fotografia z opisem wskazującym orientację albo mapa z zaznaczonym stanowiskiem archeologicznym 		4. Adres Ul. Zarówie 24
		5. Przynależność administracyjna <ul style="list-style-type: none"> • Województwo lubelskie • Powiat bialski • Gmina Miejska Międzyrzec Podlaski
		6. Formy ochrony UCHWAŁA nr XLI/370/2002 Rady Miejskiej Międzyrzecza Podlaskiego z dn. 30.01. 2002 r. w sprawie uchwalenia mpzp miasta Międzyrzecza Podlaskiego Wpis do ewidencji zabytków
		7. Opracowanie karty (autor, data i podpis) Andrzej Filipiuk, luty 2018,


GEZ	KARTA ADRESOWA ZABYTKU NIERUCHOMEGO	<p>3. Miejscowość</p> <p>MIĘDZYRZEC PODLASKI</p>
<p>1. Nazwa</p> <p>DOM NR 25, MUROWANY</p>	<p>2. Czas powstania</p> <p>Pocz. XX w.</p>	<p>4. Adres</p> <p>Ul. Zarówie 25</p>
<p>8. Fotografia z opisem wskazującym orientację albo mapa z zaznaczonym stanowiskiem archeologicznym</p> 		<p>5. Przynależność administracyjna</p> <ul style="list-style-type: none"> • Województwo <p>lubelskie</p> <ul style="list-style-type: none"> • Powiat <p>bialski</p> <ul style="list-style-type: none"> • Gmina <p>Miejska Międzyrzec Podlaski</p>
<p>6. Formy ochrony</p> <p>UCHWAŁA nr XLI/370/2002 Rady Miejskiej Międzyrzecza Podlaskiego z dn. 30.01. 2002 r. w sprawie uchwalenia mpzp miasta Międzyrzecza Podlaskiego</p> <p>Wpis do ewidencji zabytków</p>		<p>7. Opracowanie karty (autor, data i podpis)</p> <p>Andrzej Filipiuk, luty 2018,</p>


GEZ	KARTA ADRESOWA ZABYTKU NIERUCHOMEGO	3. Miejscowość MIĘDZYRZEC PODLASKI
1. Nazwa DOM NR 28, DREWNIANY	2. Czas powstania Pocz. XX w.	4. Adres Ul. Zarówie 28
8. Fotografia z opisem wskazującym orientację albo mapa z zaznaczonym stanowiskiem archeologicznym 		5. Przynależność administracyjna <ul style="list-style-type: none"> • Województwo lubelskie • Powiat bialski • Gmina Miejska Międzyrzec Podlaski
		6. Formy ochrony UCHWAŁA nr XLI/370/2002 Rady Miejskiej Międzyrzecza Podlaskiego z dn. 30.01. 2002 r. w sprawie uchwalenia mpzp miasta Międzyrzecza Podlaskiego Wpis do ewidencji zabytków
		7. Opracowanie karty (autor, data i podpis) Andrzej Filipiuk, luty 2018,

GEZ	KARTA ADRESOWA ZABYTKU NIERUCHOMEGO	<p>3. Miejscowość</p> <p>MIĘDZYRZEC PODLASKI</p>
<p>1. Nazwa</p> <p>DOM NR 34, MUROWANY</p>	<p>2. Czas powstania</p> <p>Pocz. XX w.</p>	<p>4. Adres</p> <p>Ul. Zarówie 34</p>
<p>8. Fotografia z opisem wskazującym orientację albo mapa z zaznaczonym stanowiskiem archeologicznym</p> 		<p>5. Przynależność administracyjna</p> <ul style="list-style-type: none"> • Województwo <p>lubelskie</p> <ul style="list-style-type: none"> • Powiat <p>bialski</p> <ul style="list-style-type: none"> • Gmina <p>Miejska Międzyrzec Podlaski</p> <p>6. Formy ochrony</p> <p>UCHWAŁA nr XLI/370/2002 Rady Miejskiej Międzyrzecza Podlaskiego z dn. 30.01. 2002 r. w sprawie uchwalenia mpzp miasta Międzyrzecza Podlaskiego</p> <p>Wpis do ewidencji zabytków</p> <p>7. Opracowanie karty (autor, data i podpis)</p> <p>Andrzej Filipiuk, luty 2018,</p>

<p style="text-align: center;">GEZ</p>	<p style="text-align: center;">KARTA ADRESOWA ZABYTKU NIERUCHOMEGO</p>	<p>3. Miejscowość</p> <p>MIĘDZYRZEC PODLASKI</p>
<p>1. Nazwa</p> <p>DOM NR 36, MUROWANY</p>	<p>2. Czas powstania</p> <p>Pocz. XX w.</p>	
<p>8. Fotografia z opisem wskazującym orientację albo mapa z zaznaczonym stanowiskiem archeologicznym</p> 		<p>4. Adres</p> <p>Ul. Zarówie 36</p> <p>5. Przynależność administracyjna</p> <ul style="list-style-type: none"> • Województwo <p>lubelskie</p> <ul style="list-style-type: none"> • Powiat <p>bialski</p> <ul style="list-style-type: none"> • Gmina <p>Miejska Międzyrzec Podlaski</p> <p>6. Formy ochrony</p> <p>UCHWAŁA nr XLI/370/2002 Rady Miejskiej Międzyrzecza Podlaskiego z dn. 30.01. 2002 r. w sprawie uchwalenia mpzp miasta Międzyrzecza Podlaskiego</p> <p>Wpis do ewidencji zabytków</p> <p>7. Opracowanie karty (autor, data i podpis)</p> <p>Andrzej Filipiuk, luty 2018,</p>


GEZ	KARTA ADRESOWA ZABYTKU NIERUCHOMEGO	<p>3. Miejscowość</p> <p>MIĘDZYRZEC PODLASKI</p>
<p>1. Nazwa</p> <p>DOM NR 40, MUROWANY</p>	<p>2. Czas powstania</p> <p>1921r.,</p>	
<p>8. Fotografia z opisem wskazującym orientację albo mapa z zaznaczonym stanowiskiem archeologicznym</p> 		<p>4. Adres</p> <p>Ul. Zarówie 40</p> <p>5. Przynależność administracyjna</p> <ul style="list-style-type: none"> • Województwo <p>lubelskie</p> <ul style="list-style-type: none"> • Powiat <p>bialski</p> <ul style="list-style-type: none"> • Gmina <p>Miejska Międzyrzec Podlaski</p> <p>6. Formy ochrony</p> <p>UCHWAŁA nr XLI/370/2002 Rady Miejskiej Międzyrzecza Podlaskiego z dn. 30.01. 2002 r. w sprawie uchwalenia mpzp miasta Międzyrzecza Podlaskiego</p> <p>Wpis do ewidencji zabytków</p> <p>7. Opracowanie karty (autor, data i podpis)</p> <p>Andrzej Filipiuk, luty 2018,</p>


GEZ	KARTA ADRESOWA ZABYTKU NIERUCHOMEGO	3. Miejscowość MIĘDZYRZEC PODLASKI
1. Nazwa DOM NR 42, MUROWANY	2. Czas powstania k. XIX w.	
8. Fotografia z opisem wskazującym orientację albo mapa z zaznaczonym stanowiskiem archeologicznym 		4. Adres Ul. Zarówie 42
		5. Przynależność administracyjna <ul style="list-style-type: none"> • Województwo lubelskie • Powiat bialski • Gmina Miejska Międzyrzec Podlaski
		6. Formy ochrony UCHWAŁA nr XLI/370/2002 Rady Miejskiej Międzyrzecza Podlaskiego z dn. 30.01. 2002 r. w sprawie uchwalenia mpzp miasta Międzyrzecza Podlaskiego Wpis do ewidencji zabytków
		7. Opracowanie karty (autor, data i podpis) Andrzej Filipiuk, luty 2018,


GEZ	KARTA ADRESOWA ZABYTKU NIERUCHOMEGO	<p>3. Miejscowość</p> <p>MIĘDZYRZEC PODLASKI</p>
<p>1. Nazwa</p> <p>DOM NR 48, MUROWANY</p>	<p>2. Czas powstania</p> <p>Pocz. XX w.</p>	
<p>8. Fotografia z opisem wskazującym orientację albo mapa z zaznaczonym stanowiskiem archeologicznym</p> 		<p>4. Adres</p> <p>Ul. Zarówie 48</p> <p>5. Przynależność administracyjna</p> <ul style="list-style-type: none"> • Województwo <p>lubelskie</p> <ul style="list-style-type: none"> • Powiat <p>bialski</p> <ul style="list-style-type: none"> • Gmina <p>Miejska Międzyrzec Podlaski</p> <p>6. Formy ochrony</p> <p>UCHWAŁA nr XLI/370/2002 Rady Miejskiej Międzyrzecza Podlaskiego z dn. 30.01. 2002 r. w sprawie uchwalenia mpzp miasta Międzyrzecza Podlaskiego</p> <p>Wpis do ewidencji zabytków</p> <p>7. Opracowanie karty (autor, data i podpis)</p> <p>Andrzej Filipiuk, luty 2018,</p>


<p style="text-align: center;">GEZ</p>	<p style="text-align: center;">KARTA ADRESOWA ZABYTKU NIERUCHOMEGO</p>	<p>3. Miejscowość MIĘDZYRZEC PODLASKI</p>
<p>1. Nazwa DOM NR 49, DREWNIANY</p>	<p>2. Czas powstania Pocz. XX w.</p>	
<p>8. Fotografia z opisem wskazującym orientację albo mapa z zaznaczonym stanowiskiem archeologicznym</p> 		<p>4. Adres Ul. Zarówie 49</p> <p>5. Przynależność administracyjna</p> <ul style="list-style-type: none"> • Województwo lubelskie • Powiat bialski • Gmina Miejska Międzyrzec Podlaski <p>6. Formy ochrony UCHWAŁA nr XLI/370/2002 Rady Miejskiej Międzyrzecza Podlaskiego z dn. 30.01. 2002 r. w sprawie uchwalenia mpzp miasta Międzyrzecza Podlaskiego Wpis do ewidencji zabytków</p> <p>7. Opracowanie karty (autor, data i podpis) Andrzej Filipiuk, luty 2018,</p>


GEZ	KARTA ADRESOWA ZABYTKU NIERUCHOMEGO	3. Miejscowość MIĘDZYRZEC PODLASKI
1. Nazwa DOM NR 52, MUROWANY	2. Czas powstania Pocz. XX w.	
8. Fotografia z opisem wskazującym orientację albo mapa z zaznaczonym stanowiskiem archeologicznym 		4. Adres Ul. Zarówie 52
		5. Przynależność administracyjna <ul style="list-style-type: none"> • Województwo lubelskie • Powiat bialski • Gmina Miejska Międzyrzec Podlaski
		6. Formy ochrony UCHWAŁA nr XLI/370/2002 Rady Miejskiej Międzyrzecza Podlaskiego z dn. 30.01. 2002 r. w sprawie uchwalenia mpzp miasta Międzyrzecza Podlaskiego Wpis do ewidencji zabytków
		7. Opracowanie karty (autor, data i podpis) Andrzej Filipiuk, luty 2018,


GEZ	KARTA ADRESOWA ZABYTKU NIERUCHOMEGO	<p>3. Miejscowość</p> <p>MIĘDZYRZEC PODLASKI</p>
<p>1. Nazwa</p> <p>DOM NR 57, DREWNIANY</p>	<p>2. Czas powstania</p> <p>Pocz. XX w.</p>	<p>4. Adres</p> <p>Ul. Zarówie 57</p>
<p>8. Fotografia z opisem wskazującym orientację albo mapa z zaznaczonym stanowiskiem archeologicznym</p> 		<p>5. Przynależność administracyjna</p> <ul style="list-style-type: none"> • Województwo <p>lubelskie</p> <ul style="list-style-type: none"> • Powiat <p>białski</p> <ul style="list-style-type: none"> • Gmina <p>Miejska Międzyrzec Podlaski</p>
<p>6. Formy ochrony</p> <p>UCHWAŁA nr XLI/370/2002 Rady Miejskiej Międzyrzecza Podlaskiego z dn. 30.01. 2002 r. w sprawie uchwalenia mpzp miasta Międzyrzecza Podlaskiego</p> <p>Wpis do ewidencji zabytków</p>		<p>7. Opracowanie karty (autor, data i podpis)</p> <p>Andrzej Filipiuk, luty 2018,</p>


<p style="text-align: center;">GEZ</p>	<p style="text-align: center;">KARTA ADRESOWA ZABYTKU NIERUCHOMEGO</p>	<p>3. Miejscowość</p> <p>MIĘDZYRZEC PODLASKI</p>
<p>1. Nazwa</p> <p>DOM NR 60, DREWNIANY</p>	<p>2. Czas powstania</p> <p>Pocz. XX w.</p>	
<p>8. Fotografia z opisem wskazującym orientację albo mapa z zaznaczonym stanowiskiem archeologicznym</p> 		<p>4. Adres</p> <p>Ul. Zarówie 60</p> <p>5. Przynależność administracyjna</p> <ul style="list-style-type: none"> • Województwo <p>lubelskie</p> <ul style="list-style-type: none"> • Powiat <p>bialski</p> <ul style="list-style-type: none"> • Gmina <p>Miejska Międzyrzec Podlaski</p> <p>6. Formy ochrony</p> <p>UCHWAŁA nr XLI/370/2002 Rady Miejskiej Międzyrzecza Podlaskiego z dn. 30.01. 2002 r. w sprawie uchwalenia mpzp miasta Międzyrzecza Podlaskiego</p> <p>Wpis do ewidencji zabytków</p> <p>7. Opracowanie karty (autor, data i podpis)</p> <p>Andrzej Filipiuk, luty 2018,</p>


<p style="text-align: center;">GEZ</p>	<p style="text-align: center;">KARTA ADRESOWA ZABYTKU NIERUCHOMEGO</p>	<p>3. Miejscowość MIĘDZYRZEC PODLASKI</p>
<p>1. Nazwa DOM NR 62, DREWNIANY</p>	<p>2. Czas powstania Pocz. XX w.</p>	<p>4. Adres Ul. Zarówie 62</p>
<p>8. Fotografia z opisem wskazującym orientację albo mapa z zaznaczonym stanowiskiem archeologicznym</p> 		<p>5. Przynależność administracyjna</p> <ul style="list-style-type: none"> • Województwo lubelskie • Powiat bialski • Gmina Miejska Międzyrzec Podlaski
<p>6. Formy ochrony UCHWAŁA nr XLI/370/2002 Rady Miejskiej Międzyrzecza Podlaskiego z dn. 30.01. 2002 r. w sprawie uchwalenia mpzp miasta Międzyrzecza Podlaskiego Wpis do ewidencji zabytków</p>		<p>7. Opracowanie karty (autor, data i podpis) Andrzej Filipiuk, luty 2018,</p>


<p style="text-align: center;">GEZ</p>	<p style="text-align: center;">KARTA ADRESOWA ZABYTKU NIERUCHOMEGO</p>	<p>3. Miejscowość MIĘDZYRZEC PODLASKI</p>
<p>1. Nazwa DOM NR 66, MUROWANY</p>	<p>2. Czas powstania 1914r.,</p>	
<p>8. Fotografia z opisem wskazującym orientację albo mapa z zaznaczonym stanowiskiem archeologicznym</p> 		<p>4. Adres Ul. Zarówie 66</p> <p>5. Przynależność administracyjna</p> <ul style="list-style-type: none"> • Województwo lubelskie • Powiat bialski • Gmina Miejska Międzyrzec Podlaski <p>6. Formy ochrony UCHWAŁA nr XLI/370/2002 Rady Miejskiej Międzyrzecza Podlaskiego z dn. 30.01. 2002 r. w sprawie uchwalenia mpzp miasta Międzyrzecza Podlaskiego Wpis do ewidencji zabytków</p> <p>7. Opracowanie karty (autor, data i podpis) Andrzej Filipiuk, luty 2018,</p>


<p style="text-align: center;">GEZ</p>	<p style="text-align: center;">KARTA ADRESOWA ZABYTKU NIERUCHOMEGO</p>	<p>3. Miejscowość MIĘDZYRZEC PODLASKI</p>
<p>1. Nazwa DOM NR 70, DREWNIANY</p>	<p>2. Czas powstania Pocz. XX w.</p>	<p>4. Adres Ul. Zarówie 70</p>
<p>8. Fotografia z opisem wskazującym orientację albo mapa z zaznaczonym stanowiskiem archeologicznym</p> 		<p>5. Przynależność administracyjna</p> <ul style="list-style-type: none"> • Województwo lubelskie • Powiat bialski • Gmina Miejska Międzyrzec Podlaski
<p>6. Formy ochrony UCHWAŁA nr XLI/370/2002 Rady Miejskiej Międzyrzecza Podlaskiego z dn. 30.01. 2002 r. w sprawie uchwalenia mpzp miasta Międzyrzecza Podlaskiego Wpis do ewidencji zabytków</p>		<p>7. Opracowanie karty (autor, data i podpis) Andrzej Filipiuk, luty 2018,</p>

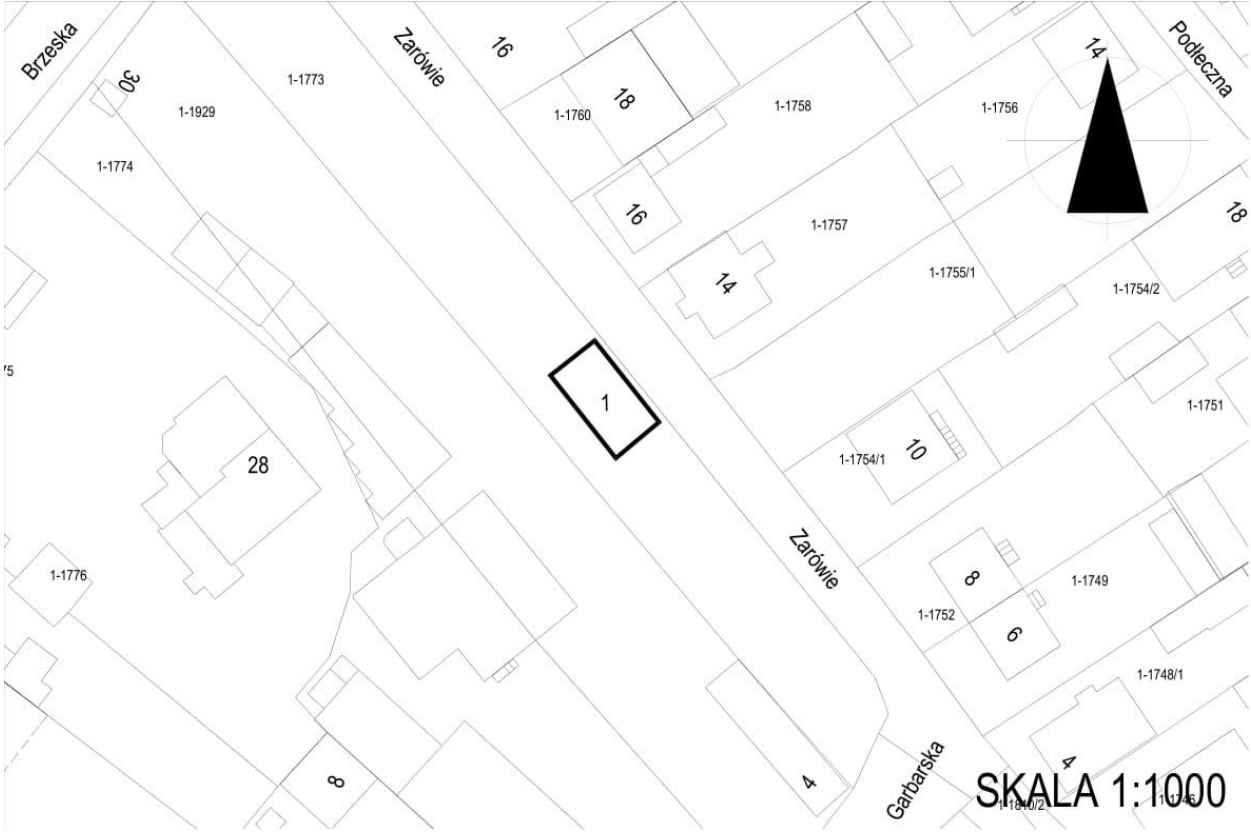
<p style="text-align: center;">GEZ</p>	<p style="text-align: center;">KARTA ADRESOWA ZABYTKU NIERUCHOMEGO</p>	<p>3. Miejscowość</p> <p>MIĘDZYRZEC PODLASKI</p>
<p>1. Nazwa</p> <p>DOM NR 71, MUROWANY</p>	<p>2. Czas powstania</p> <p>1920r.,</p>	
<p>8. Fotografia z opisem wskazującym orientację albo mapa z zaznaczonym stanowiskiem archeologicznym</p>		<p>4. Adres</p> <p>Ul. Zarówie 71</p>
		<p>5. Przynależność administracyjna</p> <ul style="list-style-type: none"> • Województwo <p>lubelskie</p> <ul style="list-style-type: none"> • Powiat <p>białski</p> <ul style="list-style-type: none"> • Gmina <p>Miejska Międzyrzec Podlaski</p>
		<p>6. Formy ochrony</p> <p>UCHWAŁA nr XLI/370/2002 Rady Miejskiej Międzyrzecza Podlaskiego z dn. 30.01. 2002 r. w sprawie uchwalenia mpzp miasta Międzyrzecza Podlaskiego</p> <p>Wpis do ewidencji zabytków</p>
		<p>7. Opracowanie karty (autor, data i podpis)</p> <p>Andrzej Filipiuk, luty 2018,</p>

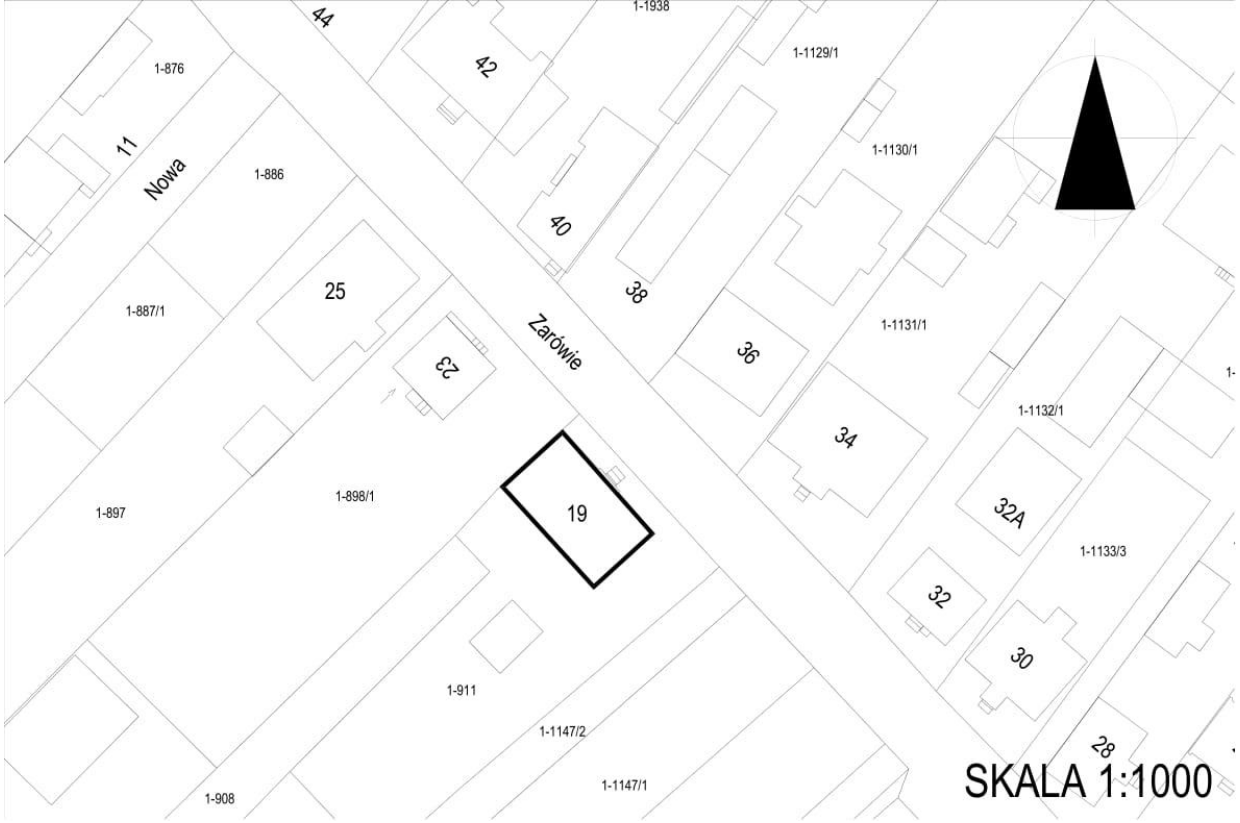
GEZ	KARTA ADRESOWA ZABYTKU NIERUCHOMEGO	<p>3. Miejscowość</p> <p>MIĘDZYRZEC PODLASKI</p>
<p>1. Nazwa</p> <p>DOM NR 102, DREWNIANY</p>	<p>2. Czas powstania</p> <p>Pocz. XX w.</p>	<p>4. Adres</p> <p>Ul. Zarówie 102</p>
<p>8. Fotografia z opisem wskazującym orientację albo mapa z zaznaczonym stanowiskiem archeologicznym</p> 		<p>5. Przynależność administracyjna</p> <ul style="list-style-type: none"> • Województwo <p>lubelskie</p> <ul style="list-style-type: none"> • Powiat <p>białski</p> <ul style="list-style-type: none"> • Gmina <p>Miejska Międzyrzec Podlaski</p>
<p>6. Formy ochrony</p> <p>UCHWAŁA nr XLI/370/2002 Rady Miejskiej Międzyrzecza Podlaskiego z dn. 30.01. 2002 r. w sprawie uchwalenia mpzp miasta Międzyrzecza Podlaskiego</p> <p>Wpis do ewidencji zabytków</p>		<p>7. Opracowanie karty (autor, data i podpis)</p> <p>Andrzej Filipiuk, luty 2018,</p>

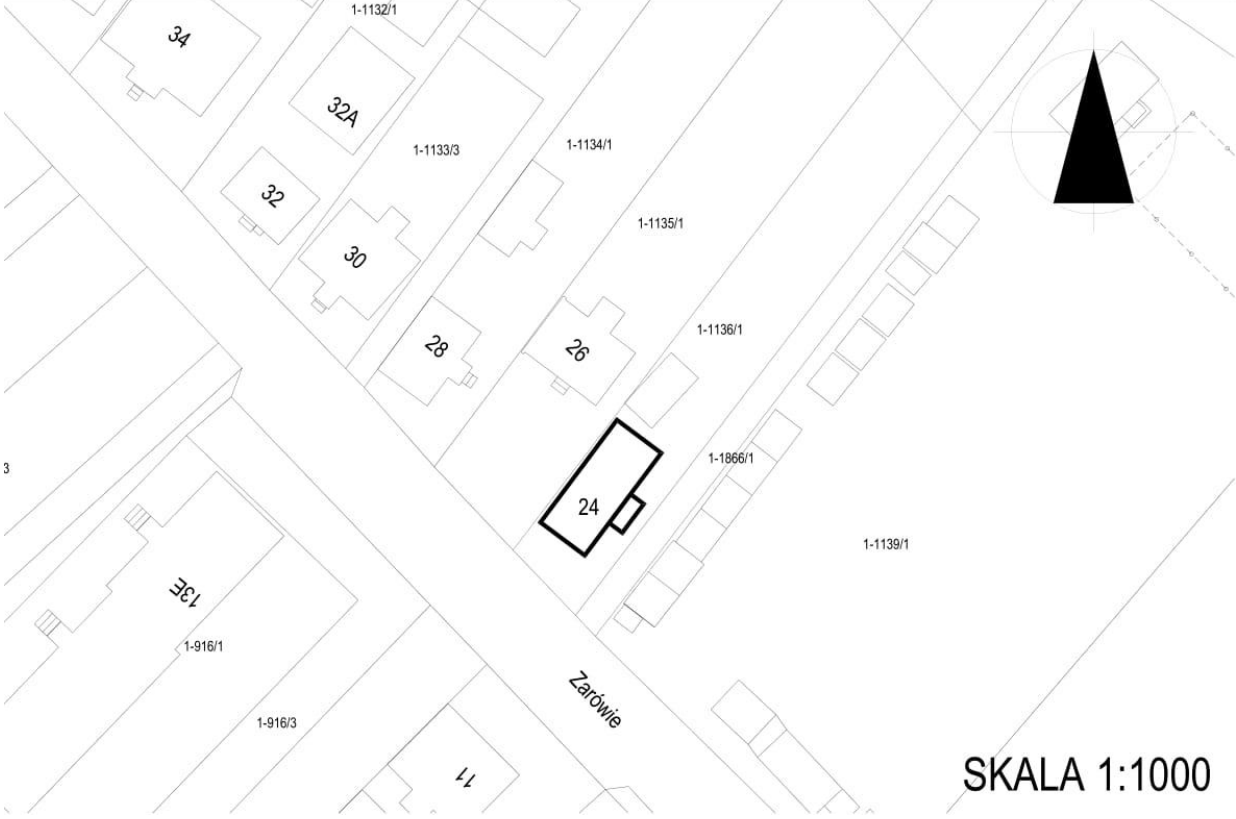
GEZ	KARTA ADRESOWA ZABYTKU NIERUCHOMEGO	<p>3. Miejscowość</p> <p>MIĘDZYRZEC PODLASKI</p>
<p>1. Nazwa</p> <p>DOM NR 108, DREWNIANY</p>	<p>2. Czas powstania</p> <p>Pocz. XX w.</p>	<p>4. Adres</p> <p>Ul. Zarówie 108</p>
<p>8. Fotografia z opisem wskazującym orientację albo mapa z zaznaczonym stanowiskiem archeologicznym</p> 		<p>5. Przynależność administracyjna</p> <ul style="list-style-type: none"> • Województwo <p>lubelskie</p> <ul style="list-style-type: none"> • Powiat <p>białski</p> <ul style="list-style-type: none"> • Gmina <p>Miejska Międzyrzec Podlaski</p>
		<p>6. Formy ochrony</p> <p>UCHWAŁA nr XLI/370/2002 Rady Miejskiej Międzyrzecza Podlaskiego z dn. 30.01. 2002 r. w sprawie uchwalenia mpzp miasta Międzyrzecza Podlaskiego</p> <p>Wpis do ewidencji zabytków</p>
		<p>7. Opracowanie karty (autor, data i podpis)</p> <p>Andrzej Filipiuk, luty 2018,</p>

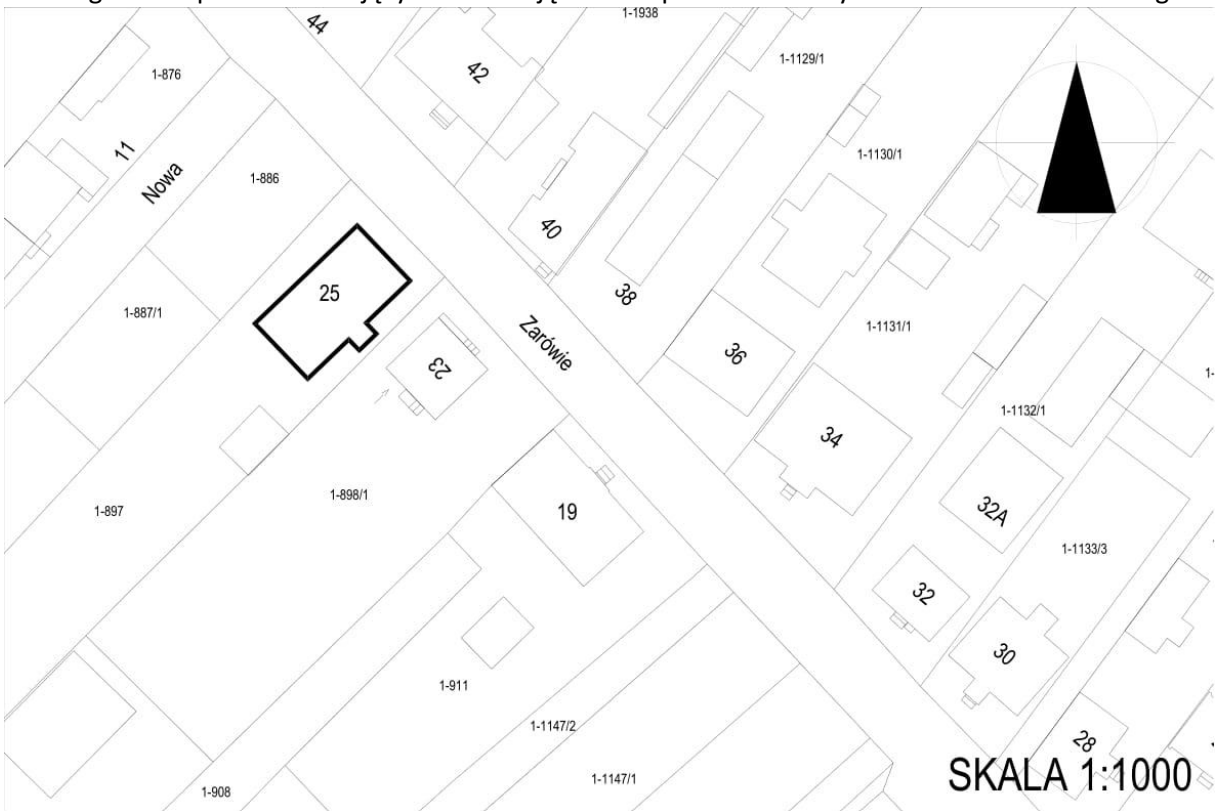
GEZ	KARTA ADRESOWA ZABYTKU NIERUCHOMEGO	<p>3. Miejscowość</p> <p>MIĘDZYRZEC PODLASKI</p>
<p>1. Nazwa</p> <p>DOM NR 124, DREWNIANY</p>	<p>2. Czas powstania</p> <p>Pocz. XX w.</p>	
<p>8. Fotografia z opisem wskazującym orientację albo mapa z zaznaczonym stanowiskiem archeologicznym</p> 		<p>4. Adres</p> <p>Ul. Zarówie 124</p> <p>5. Przynależność administracyjna</p> <ul style="list-style-type: none"> • Województwo <p>lubelskie</p> <ul style="list-style-type: none"> • Powiat <p>bialski</p> <ul style="list-style-type: none"> • Gmina <p>Miejska Międzyrzec Podlaski</p> <p>6. Formy ochrony</p> <p>UCHWAŁA nr XLI/370/2002 Rady Miejskiej Międzyrzecza Podlaskiego z dn. 30.01. 2002 r. w sprawie uchwalenia mpzp miasta Międzyrzecza Podlaskiego</p> <p>Wpis do ewidencji zabytków</p> <p>7. Opracowanie karty (autor, data i podpis)</p> <p>Andrzej Filipiuk, luty 2018,</p>

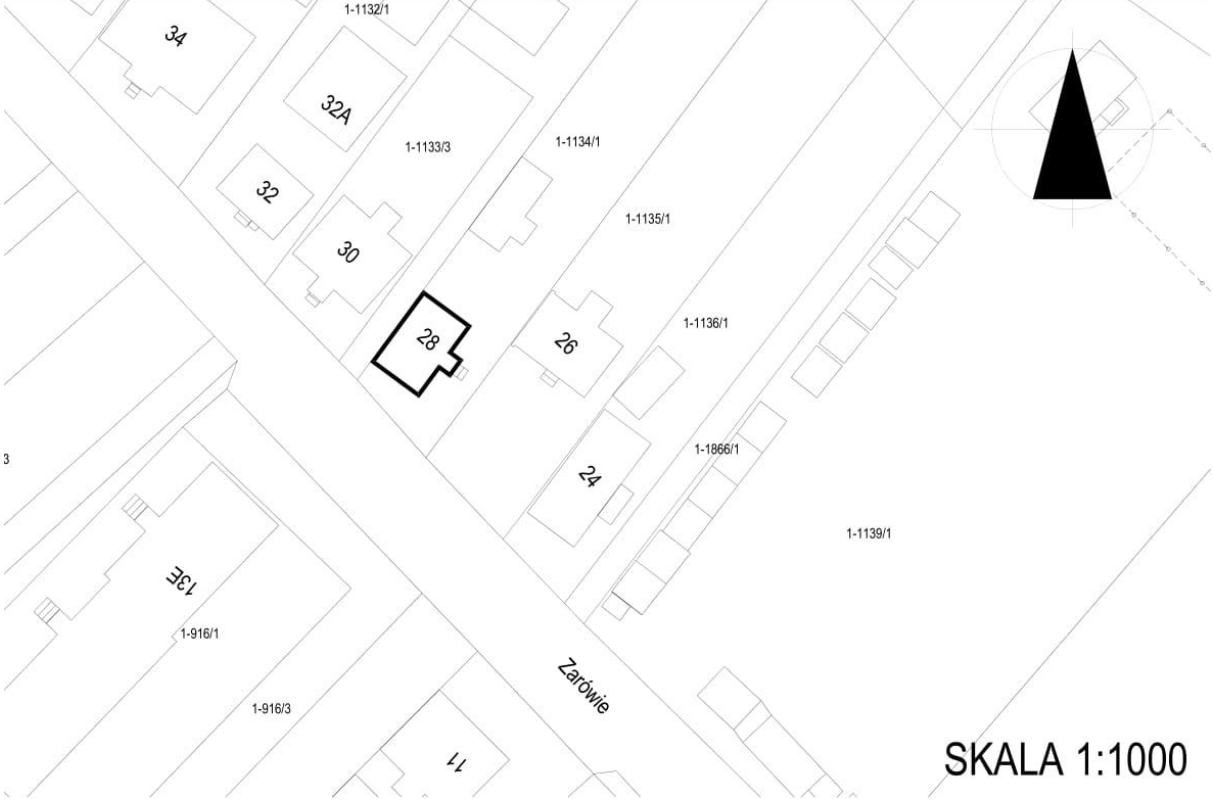
GEZ	KARTA ADRESOWA ZABYTKU NIERUCHOMEGO	3. Miejscowość MIĘDZYRZEC PODLASKI
1. Nazwa DOM NR 126, DREWNIANY	2. Czas powstania Pocz. XX w.	
8. Fotografia z opisem wskazującym orientację albo mapa z zaznaczonym stanowiskiem archeologicznym 		4. Adres Ul. Zarówie 126
		5. Przynależność administracyjna <ul style="list-style-type: none"> • Województwo lubelskie • Powiat bialski • Gmina Miejska Międzyrzec Podlaski
		6. Formy ochrony UCHWAŁA nr XLI/370/2002 Rady Miejskiej Międzyrzecza Podlaskiego z dn. 30.01. 2002 r. w sprawie uchwalenia mpzp miasta Międzyrzecza Podlaskiego Wpis do ewidencji zabytków
		7. Opracowanie karty (autor, data i podpis) Andrzej Filipiuk, luty 2018,

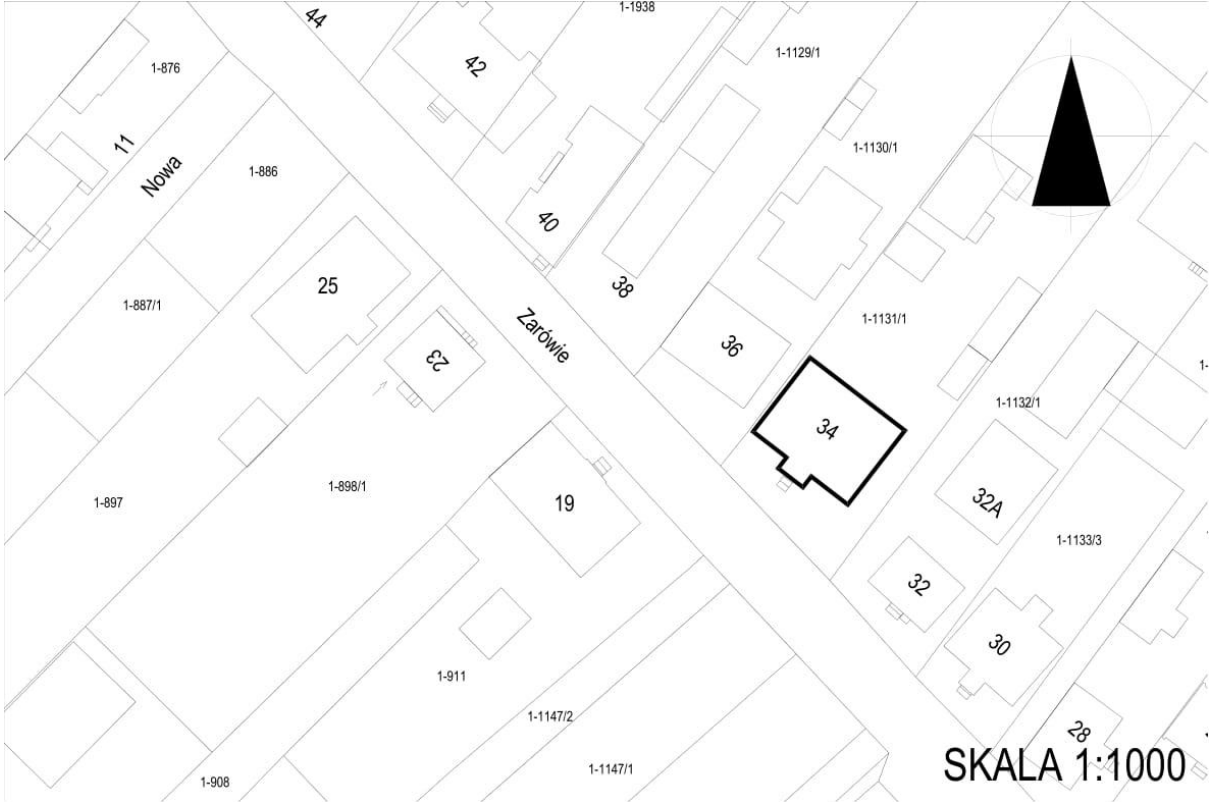
GEZ	KARTA ADRESOWA ZABYTKU NIERUCHOMEGO	<p>3. Miejscowość</p> <p>MIĘDZYRZEC PODLASKI</p>
<p>1. Nazwa</p> <p>DOM NR 1, DREWNIANY</p>	<p>2. Czas powstania</p> <p>1 ćw. XIX w.</p>	<p>4. Adres</p> <p>Ul. Zarówie 1</p>
<p>8. Fotografia z opisem wskazującym orientację albo mapa z zaznaczonym stanowiskiem archeologicznym</p> 		<p>5. Przynależność administracyjna</p> <p>Województwo</p> <p>lubelskie</p> <p>Powiat</p> <p>bialski</p> <p>Gmina</p> <p>Miejska Międzyrzec Podlaski</p>
		<p>6. Formy ochrony</p> <p>UCHWAŁA nr XLI/370/2002 Rady Miejskiej Międzyrzecza Podlaskiego z dn. 30.01. 2002 r. w sprawie uchwalenia mpzp miasta Międzyrzecza Podlaskiego</p> <p>Wpis do ewidencji zabytków</p>
		<p>7. Opracowanie karty (autor, data i podpis)</p> <p>Andrzej Filipiuk, luty 2018,</p>

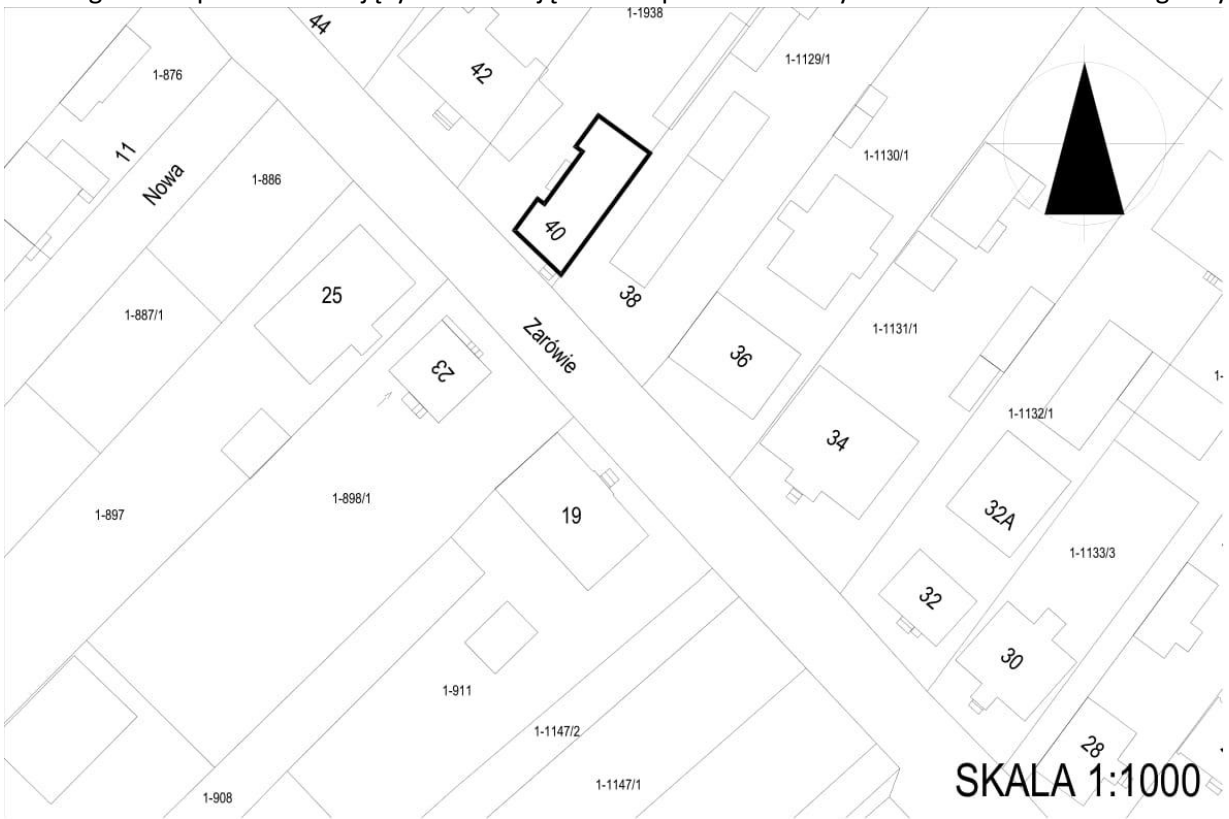
GEZ	KARTA ADRESOWA ZABYTKU NIERUCHOMEGO	<p>3. Miejscowość</p> <p>MIĘDZYRZEC PODLASKI</p>
<p>1. Nazwa</p> <p>DOM NR 19, MUROWANY</p>	<p>2. Czas powstania</p> <p>1 ćw. XIX w.</p>	<p>4. Adres</p> <p>Ul. Zarówie 19</p>
<p>8. Fotografia z opisem wskazującym orientację albo mapa z zaznaczonym stanowiskiem archeologicznym</p> 		<p>5. Przynależność administracyjna</p> <ul style="list-style-type: none"> • Województwo lubelskie • Powiat bialski • Gmina Miejska Międzyrzec Podlaski
		<p>6. Formy ochrony</p> <p>UCHWAŁA nr XLI/370/2002 Rady Miejskiej Międzyrzec Podlaskiego z dn. 30.01. 2002 r. w sprawie uchwalenia mpzp miasta Międzyrzec Podlaskiego Wpis do ewidencji zabytków</p> <p>7. Opracowanie karty (autor, data i podpis)</p> <p>Andrzej Filipiuk, luty 2018,</p>

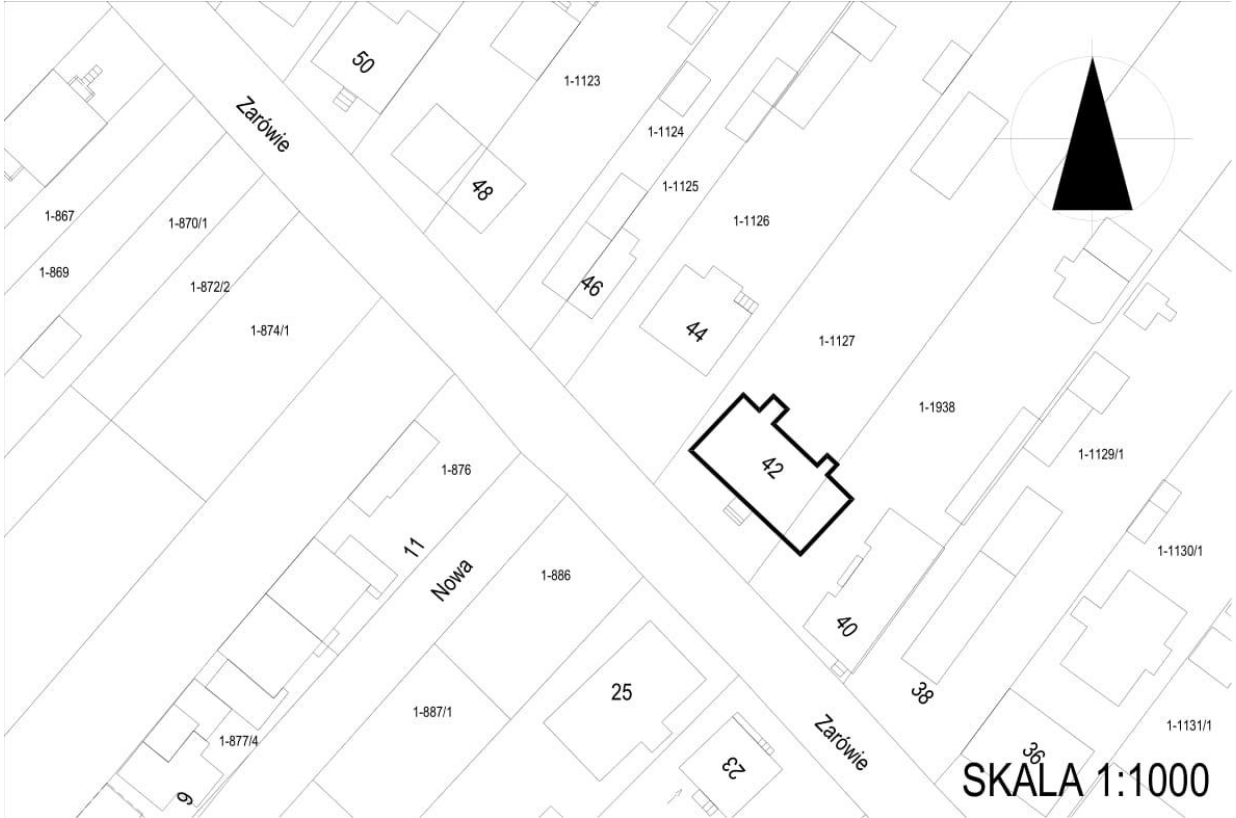
GEZ	KARTA ADRESOWA ZABYTKU NIERUCHOMEGO	3. Miejscowość MIĘDZYRZEC PODLASKI
1. Nazwa DOM NR 24, DREWNIANY	2. Czas powstania Pocz. XX w.	
8. Fotografia z opisem wskazującym orientację albo mapa z zaznaczonym stanowiskiem archeologicznym 		4. Adres Ul. Zarówie 24
		5. Przynależność administracyjna <ul style="list-style-type: none"> • Województwo lubelskie • Powiat bialski • Gmina Miejska Międzyrzec Podlaski
		6. Formy ochrony UCHWAŁA nr XLI/370/2002 Rady Miejskiej Międzyrzecza Podlaskiego z dn. 30.01. 2002 r. w sprawie uchwalenia mpzp miasta Międzyrzecza Podlaskiego Wpis do ewidencji zabytków
		7. Opracowanie karty (autor, data i podpis) Andrzej Filipiuk, luty 2018,

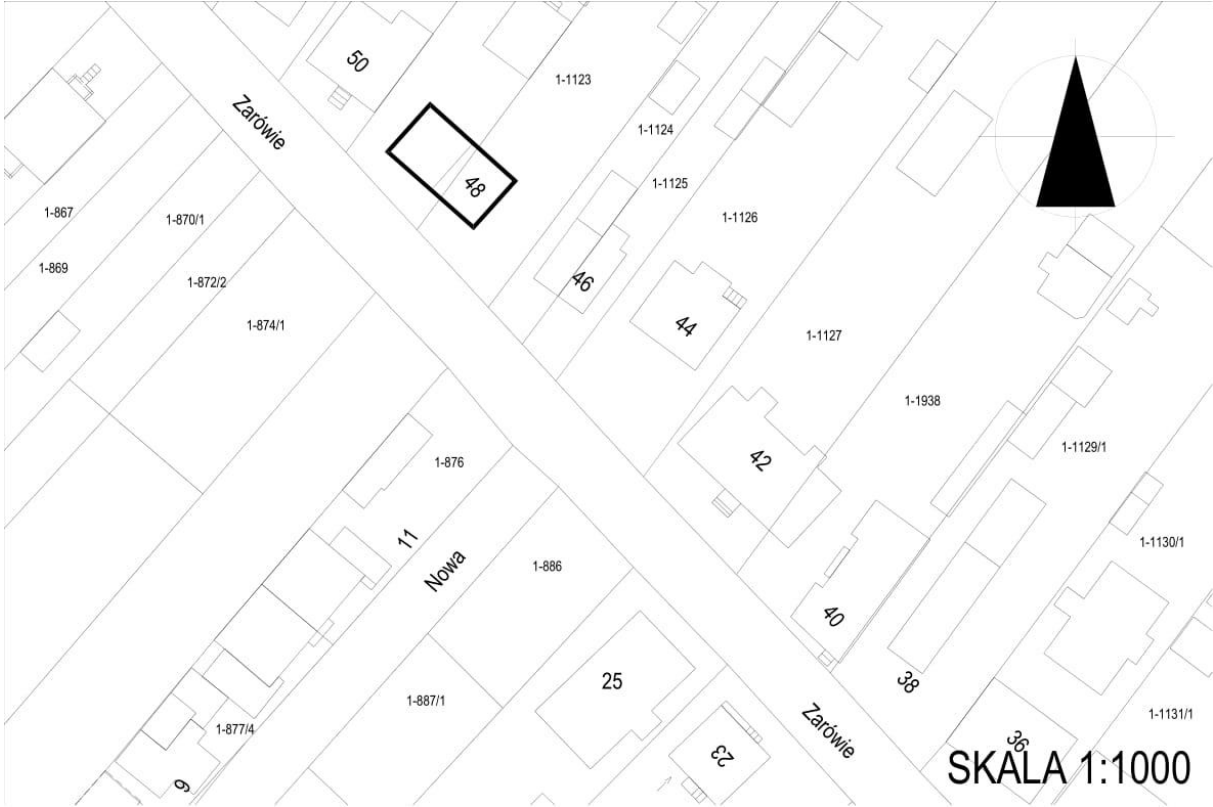
<p style="text-align: center;">GEZ</p>	<p style="text-align: center;">KARTA ADRESOWA ZABYTKU NIERUCHOMEGO</p>	<p>3. Miejscowość MIĘDZYRZEC PODLASKI</p>
<p>1. Nazwa DOM NR 25, MUROWANY</p>	<p>2. Czas powstania Pocz. XX w.</p>	<p>4. Adrs Ul. Zarówie 25</p>
<p>8. Fotografia z opisem wskazującym orientację albo mapa z zaznaczonym stanowiskiem archeologicznym</p> 		<p>5. Przynależność administracyjna</p> <ul style="list-style-type: none"> • Województwo lubelskie • Powiat bialski • Gmina Miejska Międzyrzec Podlaski
		<p>6. Formy ochrony UCHWAŁA nr XLI/370/2002 Rady Miejskiej Międzyrzecza Podlaskiego z dn. 30.01. 2002 r. w sprawie uchwalenia mpzp miasta Międzyrzecza Podlaskiego Wpis do ewidencji zabytków</p> <p>7. Opracowanie karty (autor, data i podpis) Andrzej Filipiuk, luty 2018,</p>

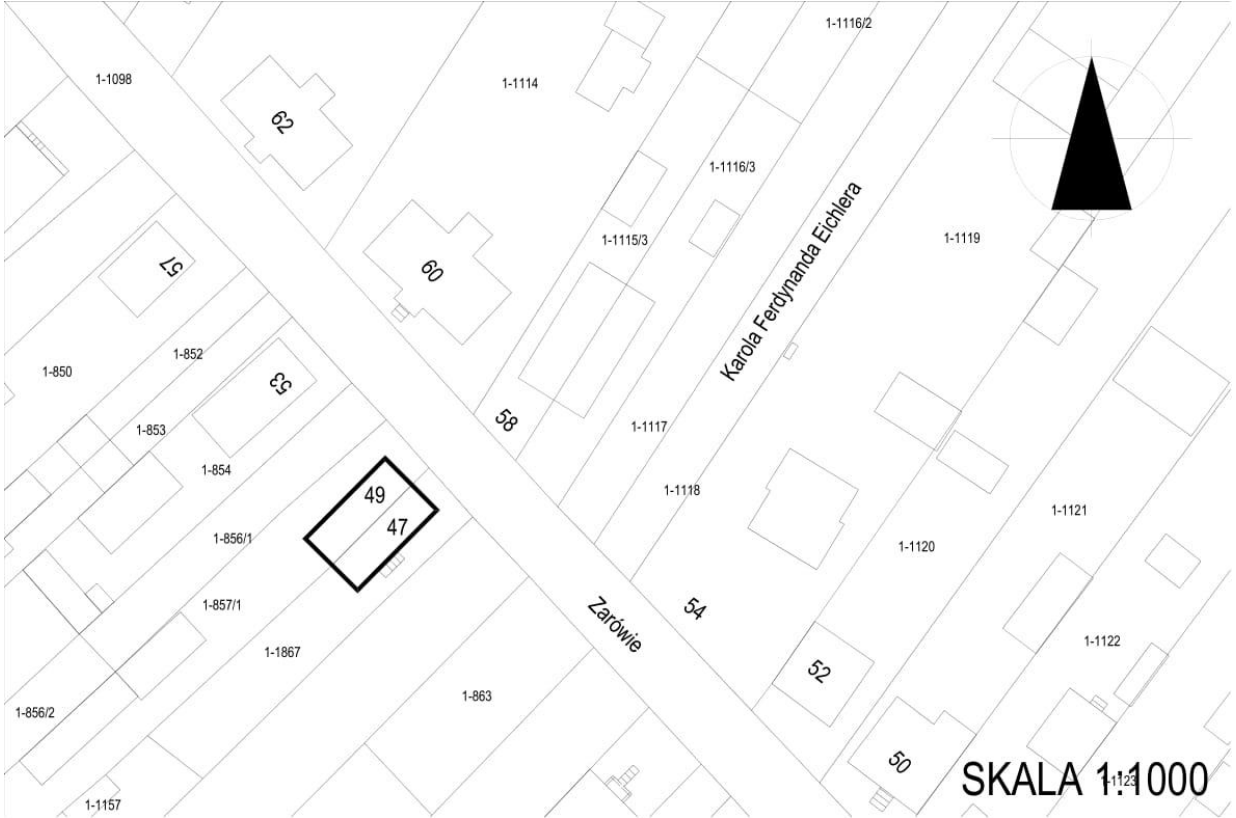
<p style="text-align: center;">GEZ</p>	<p style="text-align: center;">KARTA ADRESOWA ZABYTKU NIERUCHOMEGO</p>	<p>3. Miejscowość MIĘDZYRZEC PODLASKI</p>
<p>1. Nazwa DOM NR 28, DREWNIANY</p>	<p>2. Czas powstania Pocz. XX w.</p>	<p>4. Adres Ul. Zarówie 28</p>
<p>8. Fotografia z opisem wskazującym orientację albo mapa z zaznaczonym stanowiskiem archeologicznym</p>  <p style="text-align: right;">SKALA 1:1000</p>		<p>5. Przynależność administracyjna</p> <ul style="list-style-type: none"> • Województwo lubelskie • Powiat bialski • Gmina Miejska Międzyrzec Podlaski
<p>6. Formy ochrony UCHWAŁA nr XLI/370/2002 Rady Miejskiej Międzyrzecza Podlaskiego z dn. 30.01. 2002 r. w sprawie uchwalenia mpzp miasta Międzyrzecza Podlaskiego Wpis do ewidencji zabytków</p>		<p>7. Opracowanie karty (autor, data i podpis) Andrzej Filipiuk, luty 2018,</p>

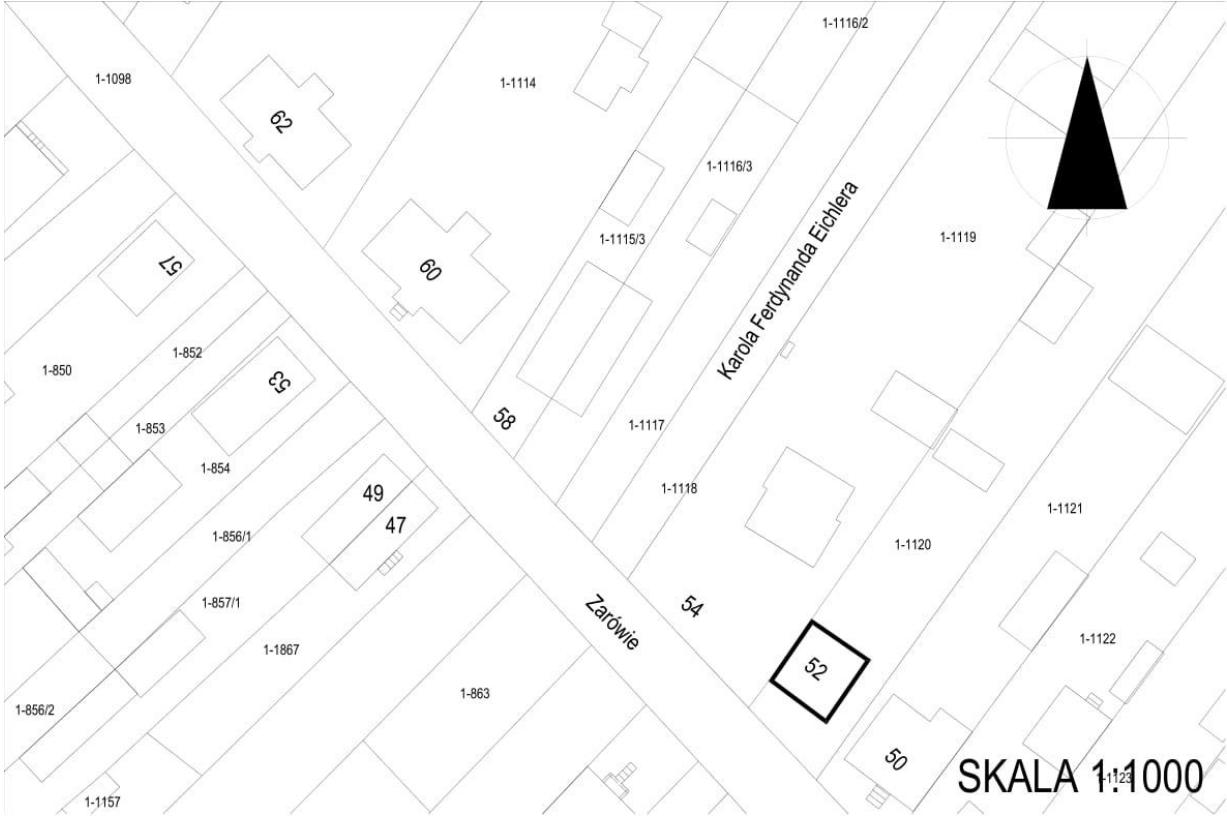
<p style="text-align: center;">GEZ</p>	<p style="text-align: center;">KARTA ADRESOWA ZABYTKU NIERUCHOMEGO</p>	<p>3. Miejscowość</p> <p>MIĘDZYRZEC PODLASKI</p>
<p>1. Nazwa</p> <p>DOM NR 34, MUROWANY</p>	<p>2. Czas powstania</p> <p>Pocz. XX w.</p>	<p>4. Adrs</p> <p>Ul. Zarówie 34</p>
<p>8. Fotografia z opisem wskazującym orientację albo mapa z zaznaczonym stanowiskiem archeologicznym</p> 		<p>5. Przynależność administracyjna</p> <ul style="list-style-type: none"> • Województwo <p>lubelskie</p> <ul style="list-style-type: none"> • Powiat <p>białski</p> <ul style="list-style-type: none"> • Gmina <p>Miejska Międzyrzec Podlaski</p>
		<p>6. Formy ochrony</p> <p>UCHWAŁA nr XLI/370/2002 Rady Miejskiej Międzyrzecza Podlaskiego z dn. 30.01. 2002 r. w sprawie uchwalenia mpzp miasta Międzyrzecza Podlaskiego</p> <p>Wpis do ewidencji zabytków</p>
		<p>7. Opracowanie karty (autor, data i podpis)</p> <p>Andrzej Filipiuk, luty 2018,</p>

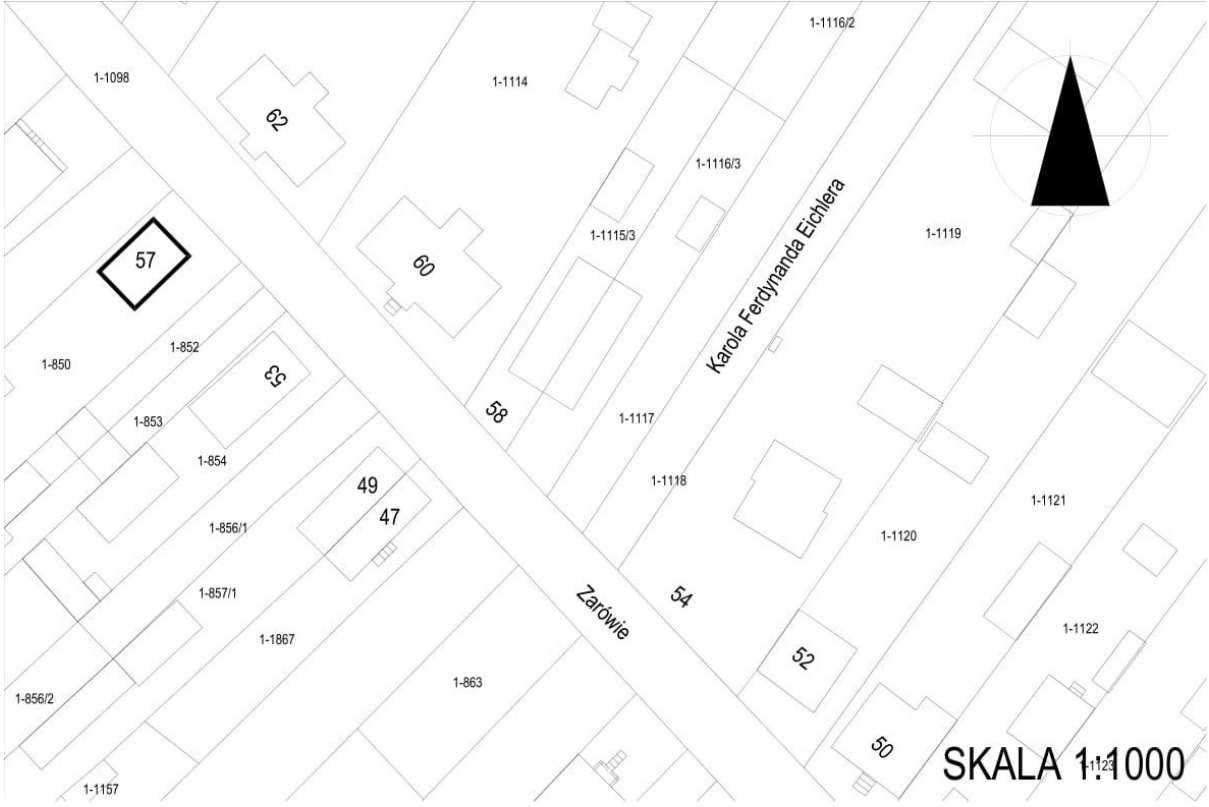
<p style="text-align: center;">GEZ</p>	<p style="text-align: center;">KARTA ADRESOWA ZABYTKU NIERUCHOMEGO</p>	<p>3. Miejscowość MIĘDZYRZEC PODLASKI</p>
<p>1. Nazwa DOM NR 40, MUROWANY</p>	<p>2. Czas powstania 1921r.,</p>	<p>4. Adres Ul. Zarówie 40</p>
<p>8. Fotografia z opisem wskazującym orientację albo mapa z zaznaczonym stanowiskiem archeologicznym</p> 		<p>5. Przynależność administracyjna</p> <ul style="list-style-type: none"> • Województwo lubelskie • Powiat bialski • Gmina Miejska Międzyrzec Podlaski
		<p>6. Formy ochrony UCHWAŁA nr XLI/370/2002 Rady Miejskiej Międzyrzecza Podlaskiego z dn. 30.01. 2002 r. w sprawie uchwalenia mpzp miasta Międzyrzecza Podlaskiego Wpis do ewidencji zabytków</p> <p>7. Opracowanie karty (autor, data i podpis) Andrzej Filipiuk, luty 2018,</p>

GEZ	KARTA ADRESOWA ZABYTKU NIERUCHOMEGO	<p>3. Miejscowość</p> <p>MIĘDZYRZEC PODLASKI</p>
<p>1. Nazwa</p> <p>DOM NR 42, MUROWANY</p>	<p>2. Czas powstania</p> <p>k. XIX w.</p>	<p>4. Adres</p> <p>Ul. Zarówie 42</p>
<p>8. Fotografia z opisem wskazującym orientację albo mapa z zaznaczonym stanowiskiem archeologicznym</p> 		<p>5. Przynależność administracyjna</p> <ul style="list-style-type: none"> • Województwo <p>lubelskie</p> <ul style="list-style-type: none"> • Powiat <p>bialski</p> <ul style="list-style-type: none"> • Gmina <p>Miejska Międzyrzec Podlaski</p>
<p>6. Formy ochrony</p> <p>UCHWAŁA nr XLI/370/2002 Rady Miejskiej Międzyrzecza Podlaskiego z dn. 30.01. 2002 r. w sprawie uchwalenia mpzp miasta Międzyrzecza Podlaskiego</p> <p>Wpis do ewidencji zabytków</p>		<p>7. Opracowanie karty (autor, data i podpis)</p> <p>Andrzej Filipiuk, luty 2018,</p>

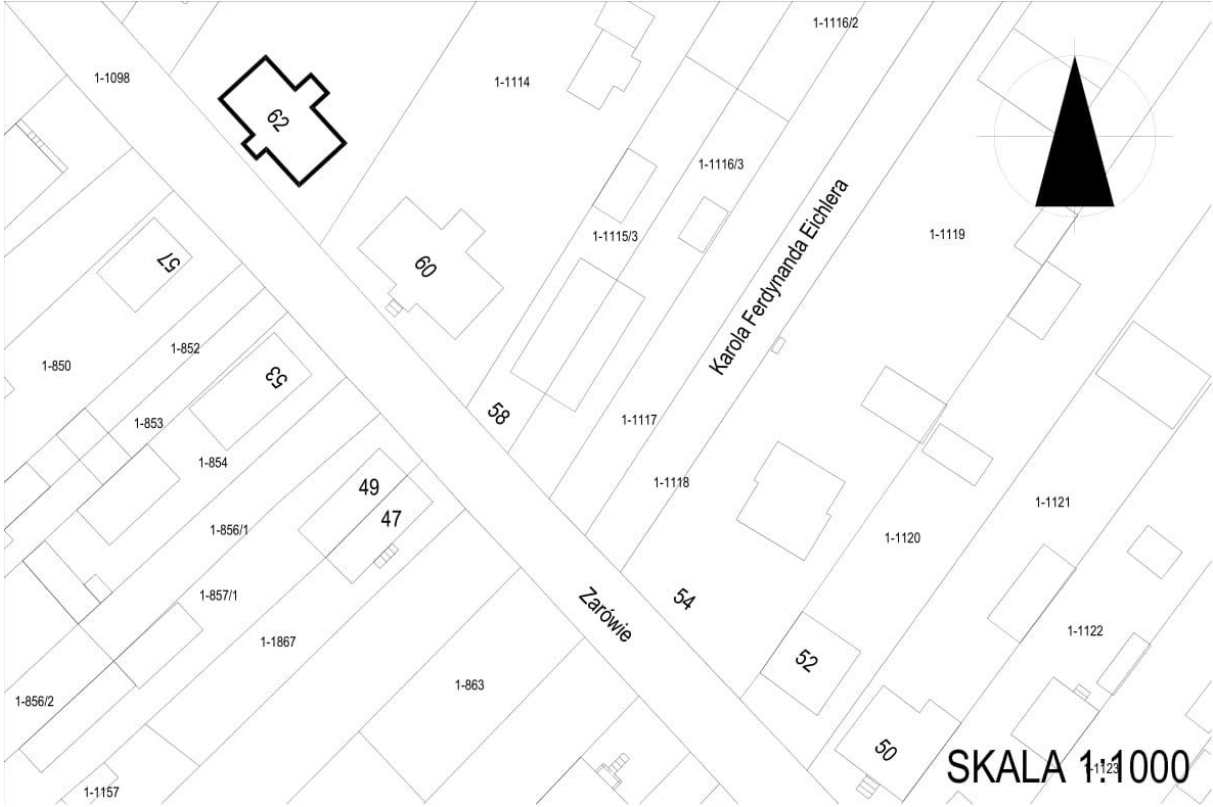
<p style="text-align: center;">GEZ</p>	<p style="text-align: center;">KARTA ADRESOWA ZABYTKU NIERUCHOMEGO</p>	<p>3. Miejscowość</p> <p>MIĘDZYRZEC PODLASKI</p>
<p>1. Nazwa</p> <p>DOM NR 48, MUROWANY</p>	<p>2. Czas powstania</p> <p>Pocz. XX w.</p>	<p>4. Adres</p> <p>Ul. Zarówie 48</p>
<p>8. Fotografia z opisem wskazującym orientację albo mapa z zaznaczonym stanowiskiem archeologicznym</p> 		<p>5. Przynależność administracyjna</p> <ul style="list-style-type: none"> • Województwo <p>lubelskie</p> <ul style="list-style-type: none"> • Powiat <p>bialski</p> <ul style="list-style-type: none"> • Gmina <p>Miejska Międzyrzec Podlaski</p>
<p>6. Formy ochrony</p> <p>UCHWAŁA nr XLI/370/2002 Rady Miejskiej Międzyrzecza Podlaskiego z dn. 30.01. 2002 r. w sprawie uchwalenia mpzp miasta Międzyrzecza Podlaskiego</p> <p>Wpis do ewidencji zabytków</p>		<p>7. Opracowanie karty (autor, data i podpis)</p> <p>Andrzej Filipiuk, luty 2018,</p>

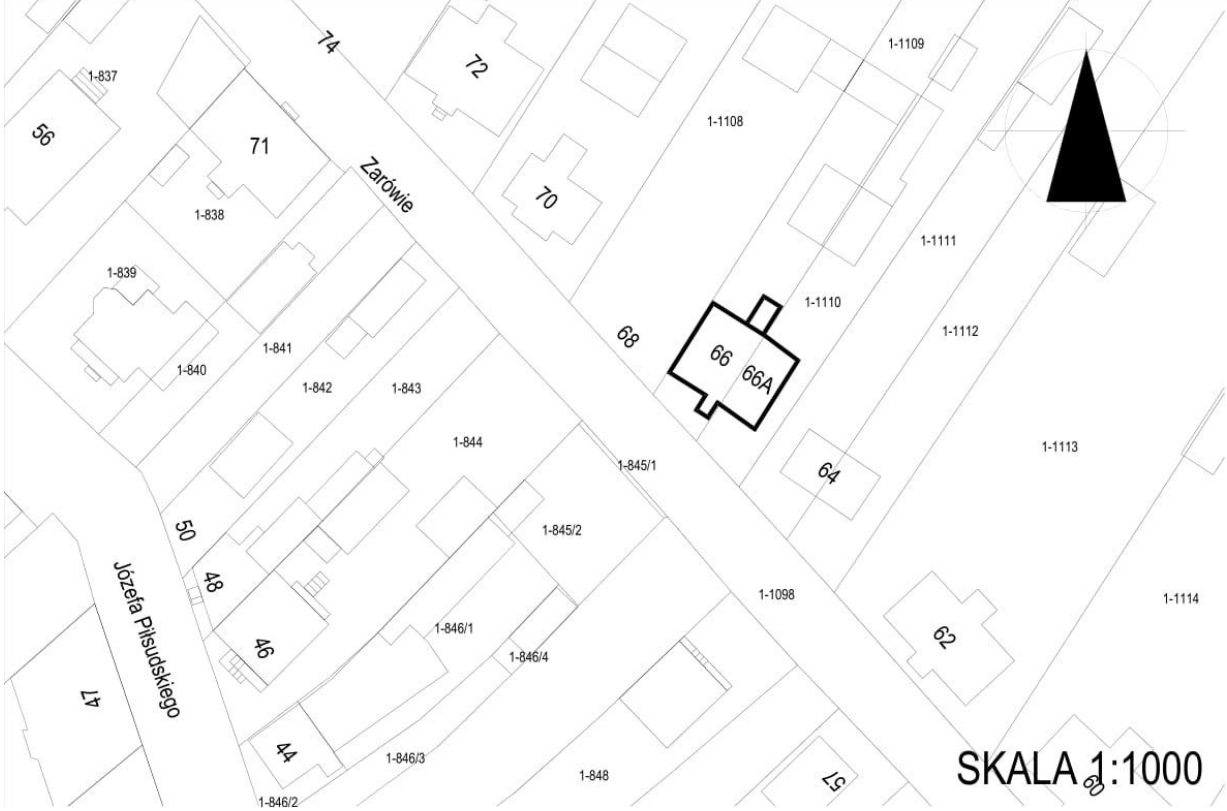
<p style="text-align: center;">GEZ</p>	<p style="text-align: center;">KARTA ADRESOWA ZABYTKU NIERUCHOMEGO</p>	<p>3. Miejscowość MIĘDZYRZEC PODLASKI</p>
<p>1. Nazwa DOM NR 49, DREWNIANY</p>	<p>2. Czas powstania Pocz. XX w.</p>	<p>4. Adres Ul. Zarówie 49</p>
<p>8. Fotografia z opisem wskazującym orientację albo mapa z zaznaczonym stanowiskiem archeologicznym</p> 		<p>5. Przynależność administracyjna</p> <ul style="list-style-type: none"> • Województwo lubelskie • Powiat bialski • Gmina Miejska Międzyrzec Podlaski
<p>6. Formy ochrony UCHWAŁA nr XLI/370/2002 Rady Miejskiej Międzyrzecza Podlaskiego z dn. 30.01. 2002 r. w sprawie uchwalenia mpzp miasta Międzyrzecza Podlaskiego Wpis do ewidencji zabytków</p>		<p>7. Opracowanie karty (autor, data i podpis) Andrzej Filipiuk, luty 2018,</p>

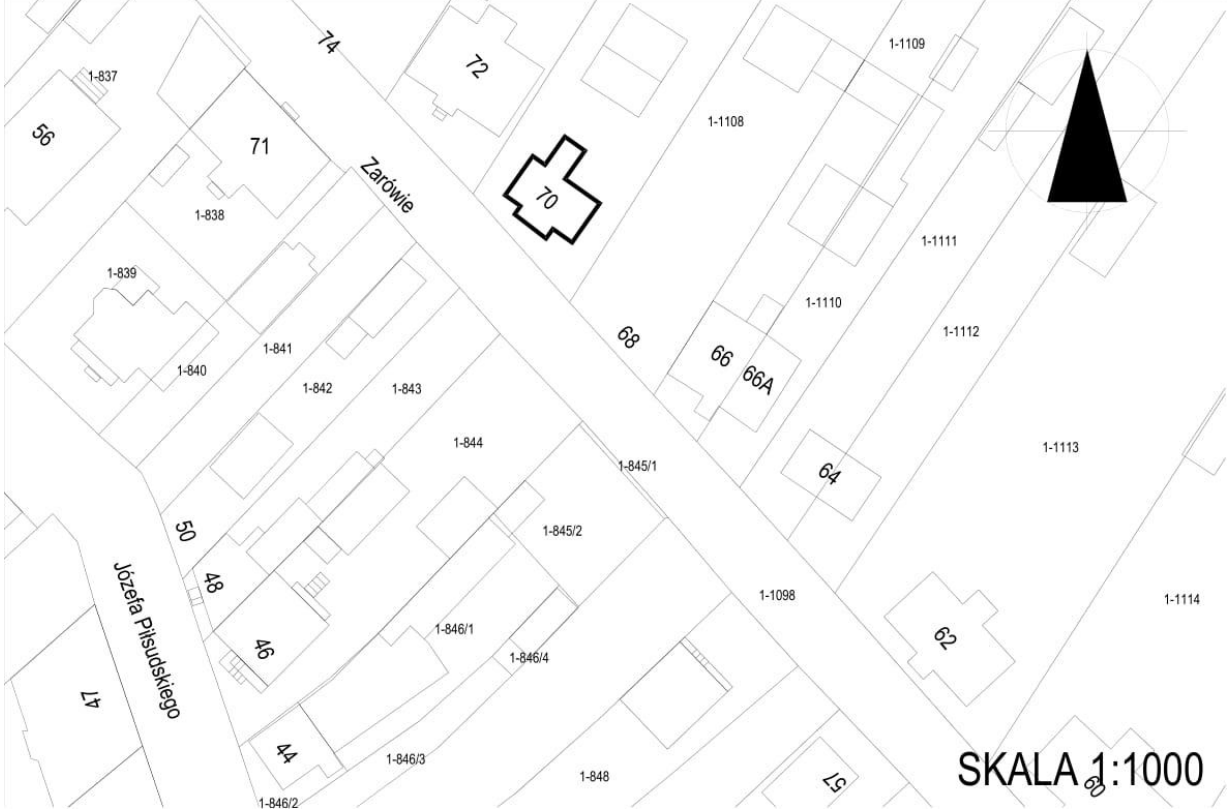
<p style="text-align: center;">GEZ</p>	<p style="text-align: center;">KARTA ADRESOWA ZABYTKU NIERUCHOMEGO</p>	<p>3. Miejscowość</p> <p>MIĘDZYRZEC PODLASKI</p>
<p>1. Nazwa</p> <p>DOM NR 52, MUROWANY</p>	<p>2. Czas powstania</p> <p>Pocz. XX w.</p>	<p>4. Adres</p> <p>Ul. Zarówie 52</p>
<p>8. Fotografia z opisem wskazującym orientację albo mapa z zaznaczonym stanowiskiem archeologicznym</p> 		<p>5. Przynależność administracyjna</p> <ul style="list-style-type: none"> • Województwo <p>lubelskie</p> <ul style="list-style-type: none"> • Powiat <p>białski</p> <ul style="list-style-type: none"> • Gmina <p>Miejska Międzyrzec Podlaski</p>
		<p>6. Formy ochrony</p> <p>UCHWAŁA nr XLI/370/2002 Rady Miejskiej Międzyrzecza Podlaskiego z dn. 30.01. 2002 r. w sprawie uchwalenia mpzp miasta Międzyrzecza Podlaskiego</p> <p>Wpis do ewidencji zabytków</p> <p>7. Opracowanie karty (autor, data i podpis)</p> <p>Andrzej Filipiuk, luty 2018,</p>

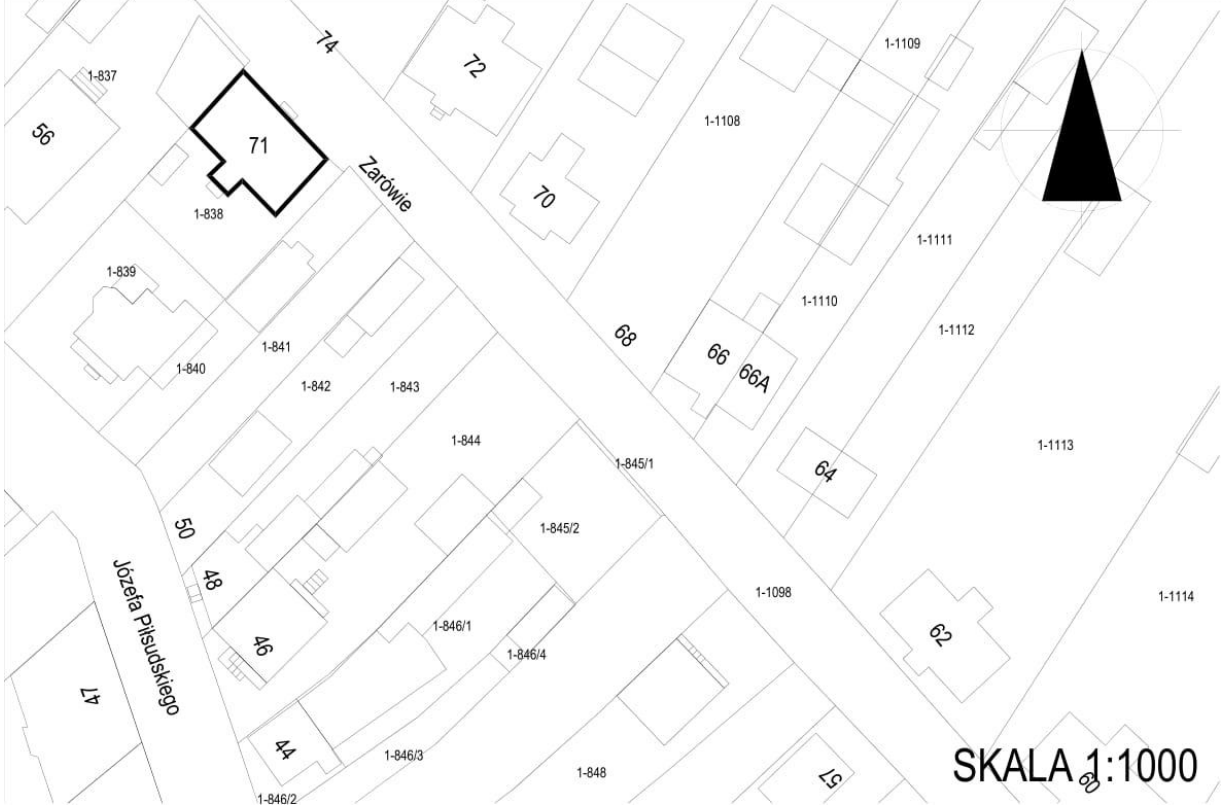
<p style="text-align: center;">GEZ</p>	<p style="text-align: center;">KARTA ADRESOWA ZABYTKU NIERUCHOMEGO</p>	<p>3. Miejscowość MIĘDZYRZEC PODLASKI</p>
<p>1. Nazwa DOM NR 57, DREWNIANY</p>	<p>2. Czas powstania Pocz. XX w.</p>	<p>4. Adres Ul. Zarówie 57</p>
<p>8. Fotografia z opisem wskazującym orientację albo mapa z zaznaczonym stanowiskiem archeologicznym</p>  <p style="text-align: right;">SKALA 1:1000</p>		<p>5. Przynależność administracyjna</p> <ul style="list-style-type: none"> • Województwo lubelskie • Powiat bialski • Gmina Miejska Międzyrzec Podlaski
<p>6. Formy ochrony UCHWAŁA nr XLI/370/2002 Rady Miejskiej Międzyrzecza Podlaskiego z dn. 30.01. 2002 r. w sprawie uchwalenia mpzp miasta Międzyrzecza Podlaskiego Wpis do ewidencji zabytków</p>		<p>7. Opracowanie karty (autor, data i podpis) Andrzej Filipiuk, luty 2018,</p>

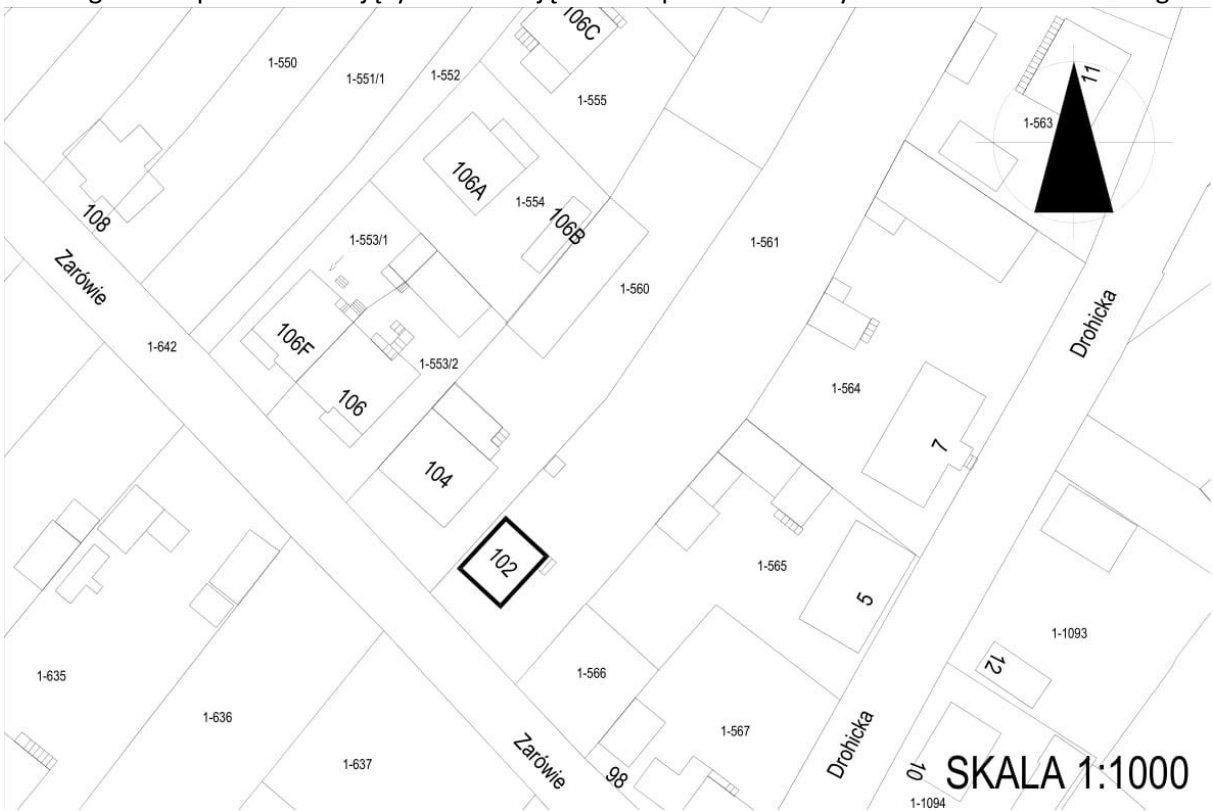
<p style="text-align: center;">GEZ</p>	<p style="text-align: center;">KARTA ADRESOWA ZABYTKU NIERUCHOMEGO</p>	<p>3. Miejscowość</p> <p>MIĘDZYRZEC PODLASKI</p>
<p>1. Nazwa</p> <p>DOM NR 60, DREWNIANY</p>	<p>2. Czas powstania</p> <p>Pocz. XX w.</p>	
<p>8. Fotografia z opisem wskazującym orientację albo mapa z zaznaczonym stanowiskiem archeologicznym</p>		<p>4. Adres</p> <p>Ul. Zarowie 60</p>
		<p>5. Przynależność administracyjna</p> <ul style="list-style-type: none"> • Województwo <p>Iubelskie</p> <ul style="list-style-type: none"> • Powiat <p>białski</p> <ul style="list-style-type: none"> • Gmina <p>Miejska Międzyrzec Podlaski</p>
		<p>6. Formy ochrony</p> <p>UCHWAŁA nr XLI/370/2002 Rady Miejskiej Międzyrzecza Podlaskiego z dn. 30.01. 2002 r. w sprawie uchwalenia mpzp miasta Międzyrzecza Podlaskiego</p> <p>Wpis do ewidencji zabytków</p>
		<p>7. Opracowanie karty (autor, data i podpis)</p> <p>Andrzej Filipiuk, luty 2018,</p>

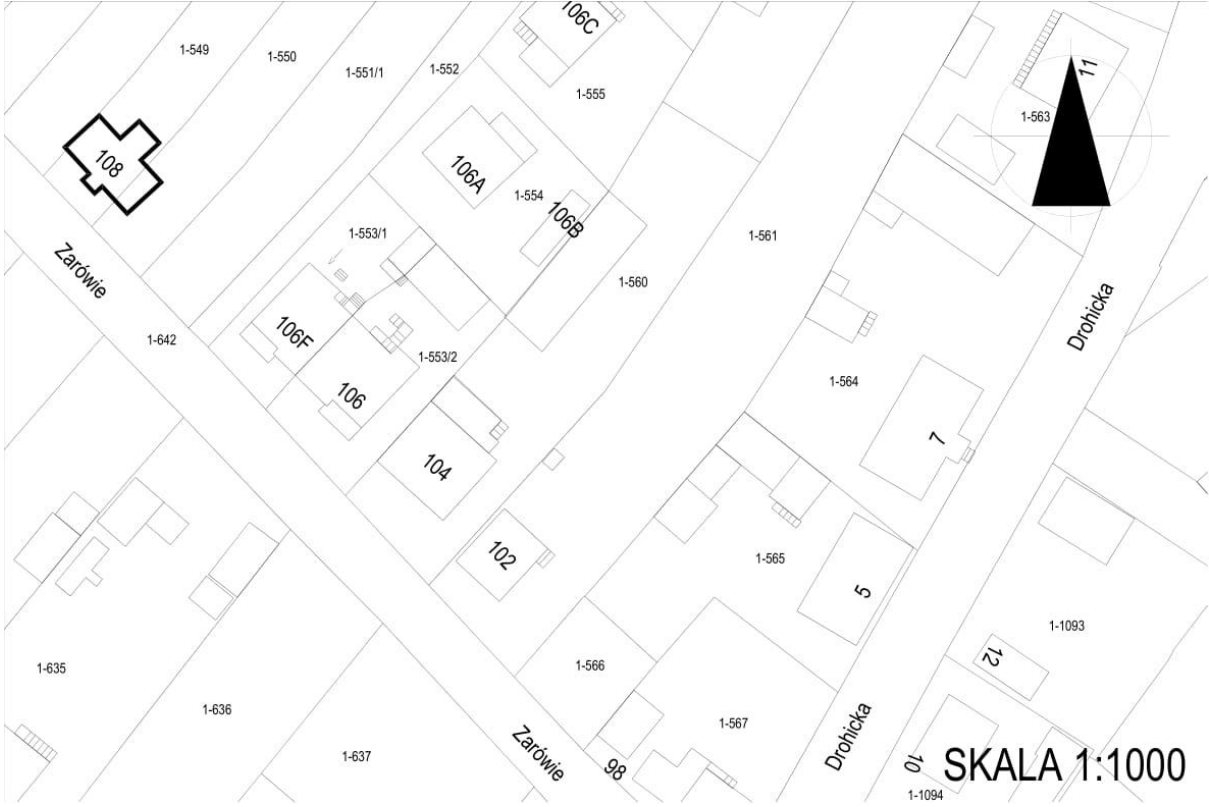
<p style="text-align: center;">GEZ</p>	<p style="text-align: center;">KARTA ADRESOWA ZABYTKU NIERUCHOMEGO</p>	<p>3. Miejscowość</p> <p>MIĘDZYRZEC PODLASKI</p>
<p>1. Nazwa</p> <p>DOM NR 62, DREWNIANY</p>	<p>2. Czas powstania</p> <p>Pocz. XX w.</p>	<p>4. Adres</p> <p>Ul. Zarówie 62</p>
<p>8. Fotografia z opisem wskazującym orientację albo mapa z zaznaczonym stanowiskiem archeologicznym</p> 		<p>5. Przynależność administracyjna</p> <ul style="list-style-type: none"> • Województwo <p>lubelskie</p> <ul style="list-style-type: none"> • Powiat <p>bialski</p> <ul style="list-style-type: none"> • Gmina <p>Miejska Międzyrzec Podlaski</p>
<p>6. Formy ochrony</p> <p>UCHWAŁA nr XLI/370/2002 Rady Miejskiej Międzyrzecza Podlaskiego z dn. 30.01. 2002 r. w sprawie uchwalenia mpzp miasta Międzyrzecza Podlaskiego</p> <p>Wpis do ewidencji zabytków</p>		<p>7. Opracowanie karty (autor, data i podpis)</p> <p>Andrzej Filipiuk, luty 2018,</p>

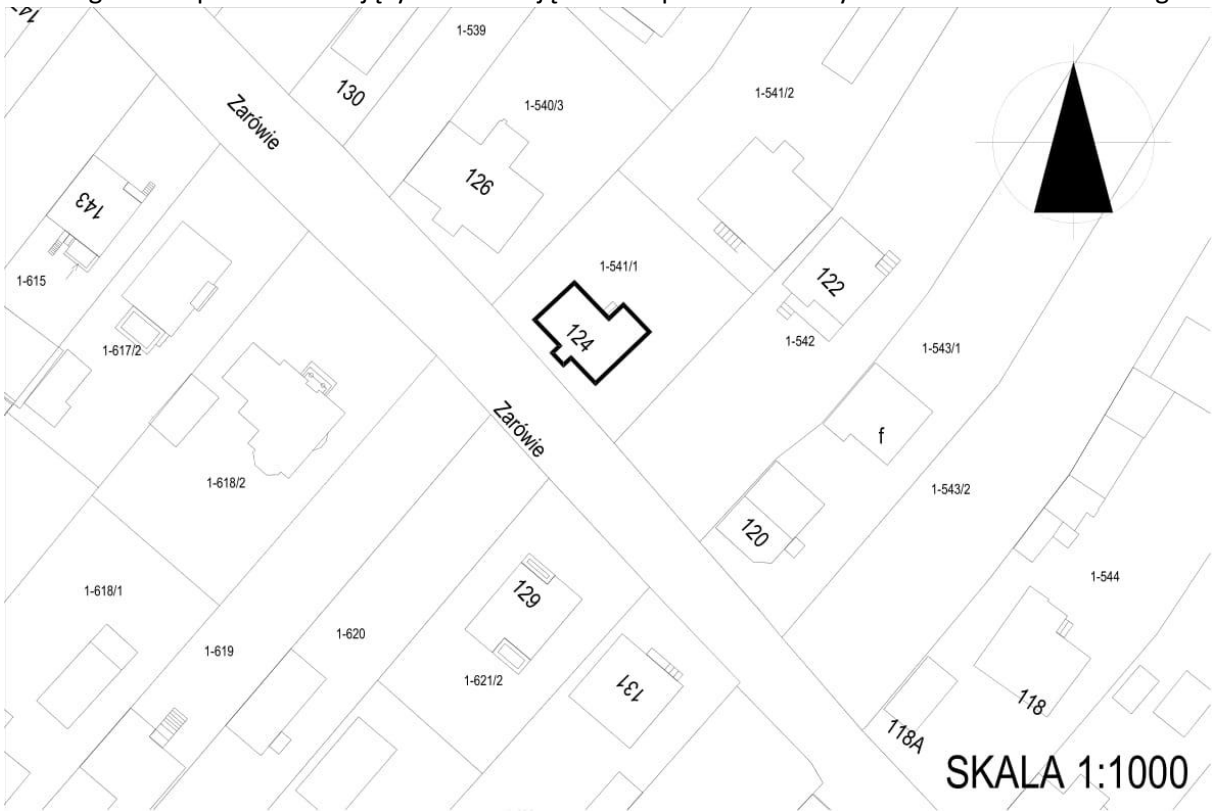
<p style="text-align: center;">GEZ</p>	<p style="text-align: center;">KARTA ADRESOWA ZABYTKU NIERUCHOMEGO</p>	<p>3. Miejscowość</p> <p>MIĘDZYRZEC PODLASKI</p>
<p>1. Nazwa</p> <p>DOM NR 66, MUROWANY</p>	<p>2. Czas powstania</p> <p>1914r.,</p>	
<p>8. Fotografia z opisem wskazującym orientację albo mapa z zaznaczonym stanowiskiem archeologicznym</p> 		<p>4. Adres</p> <p>Ul. Zarowie 66</p>
		<p>5. Przynależność administracyjna</p> <ul style="list-style-type: none"> • Województwo <p>lubelskie</p> <ul style="list-style-type: none"> • Powiat <p>białski</p> <ul style="list-style-type: none"> • Gmina <p>Miejska Międzyrzec Podlaski</p>
		<p>6. Formy ochrony</p> <p>UCHWAŁA nr XLI/370/2002 Rady Miejskiej Międzyrzecza Podlaskiego z dn. 30.01. 2002 r. w sprawie uchwalenia mpzp miasta Międzyrzecza Podlaskiego</p> <p>Wpis do ewidencji zabytków</p>
		<p>7. Opracowanie karty (autor, data i podpis)</p> <p>Andrzej Filipiuk, luty 2018,</p>

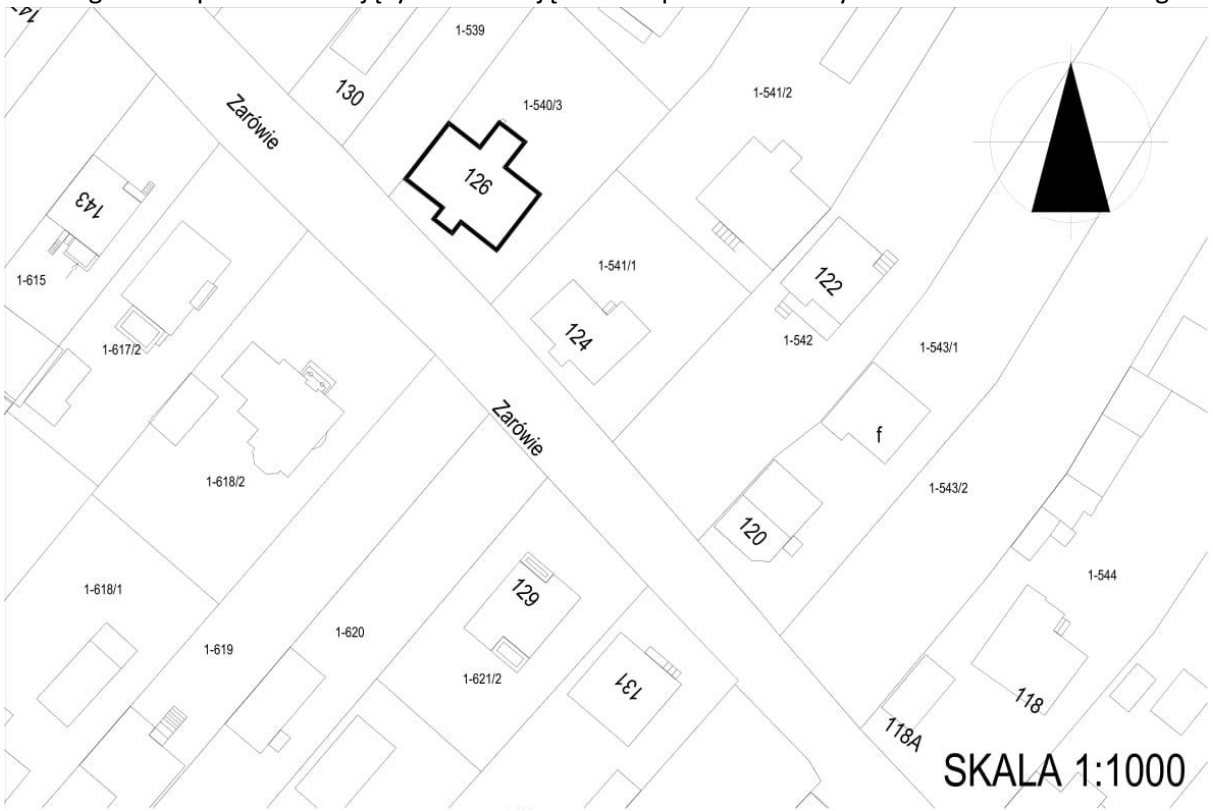
<p style="text-align: center;">GEZ</p>	<p style="text-align: center;">KARTA ADRESOWA ZABYTKU NIERUCHOMEGO</p>	<p>3. Miejscowość</p> <p>MIĘDZYRZEC PODLASKI</p>
<p>1. Nazwa</p> <p>DOM NR 70, DREWNIANY</p>	<p>2. Czas powstania</p> <p>Pocz. XX w.</p>	<p>4. Adres</p> <p>Ul. Zarówie 70</p>
<p>8. Fotografia z opisem wskazującym orientację albo mapa z zaznaczonym stanowiskiem archeologicznym</p> 		<p>5. Przynależność administracyjna</p> <ul style="list-style-type: none"> • Województwo <p>lubelskie</p> <ul style="list-style-type: none"> • Powiat <p>białski</p> <ul style="list-style-type: none"> • Gmina <p>Miejska Międzyrzec Podlaski</p>
		<p>6. Formy ochrony</p> <p>UCHWAŁA nr XLI/370/2002 Rady Miejskiej Międzyrzecza Podlaskiego z dn. 30.01. 2002 r. w sprawie uchwalenia mpzp miasta Międzyrzecza Podlaskiego</p> <p>Wpis do ewidencji zabytków</p> <p>7. Opracowanie karty (autor, data i podpis)</p> <p>Andrzej Filipiuk, luty 2018,</p>

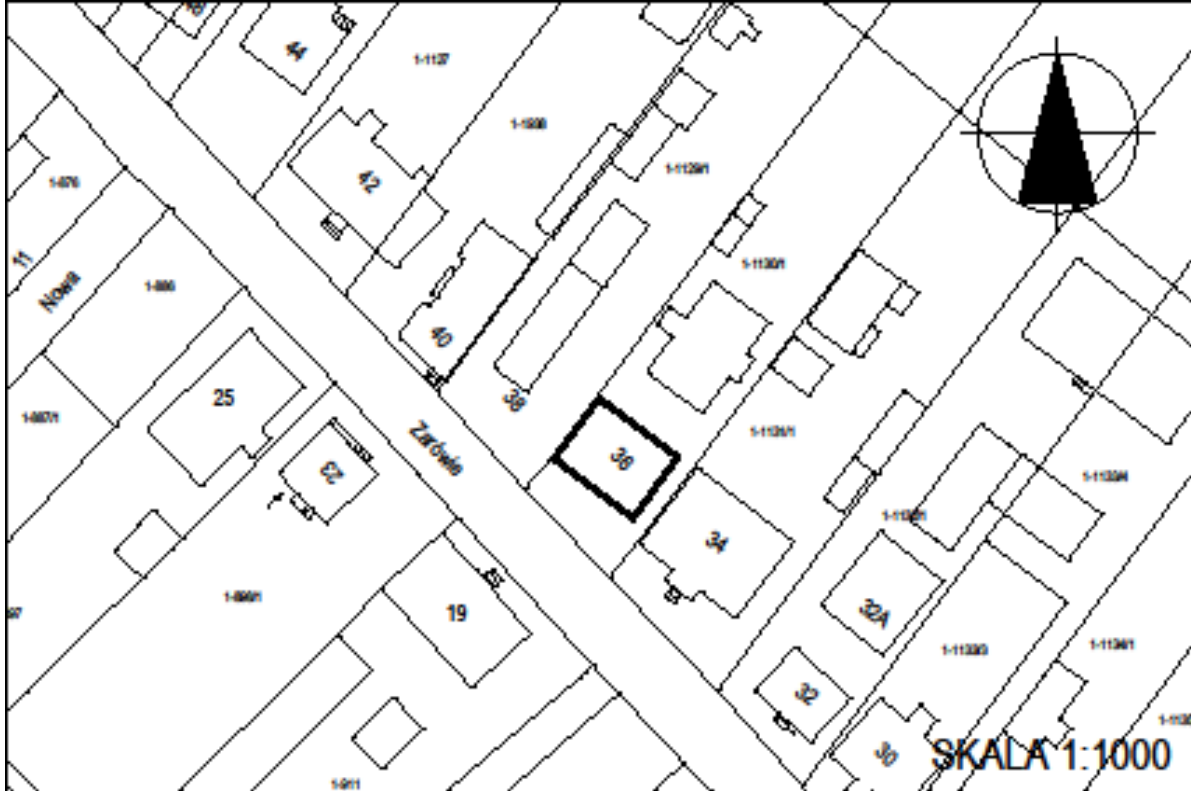
<p style="text-align: center;">GEZ</p>	<p style="text-align: center;">KARTA ADRESOWA ZABYTKU NIERUCHOMEGO</p>	<p>3. Miejscowość</p> <p>MIĘDZYRZEC PODLASKI</p>
<p>1. Nazwa</p> <p>DOM NR 71, MUROWANY</p>	<p>2. Czas powstania</p> <p>1920r.,</p>	<p>4. Adres</p> <p>Ul. Zarówie 71</p>
<p>8. Fotografia z opisem wskazującym orientację albo mapa z zaznaczonym stanowiskiem archeologicznym</p> 		<p>5. Przynależność administracyjna</p> <ul style="list-style-type: none"> • Województwo lubelskie • Powiat bialski • Gmina Miejska Międzyrzec Podlaski
		<p>6. Formy ochrony</p> <p>UCHWAŁA nr XLI/370/2002 Rady Miejskiej Międzyrzecza Podlaskiego z dn. 30.01. 2002 r. w sprawie uchwalenia mpzp miasta Międzyrzecza Podlaskiego</p> <p>Wpis do ewidencji zabytków</p> <p>7. Opracowanie karty (autor, data i podpis)</p> <p>Andrzej Filipiuk, luty 2018,</p>

<p style="text-align: center;">GEZ</p>	<p style="text-align: center;">KARTA ADRESOWA ZABYTKU NIERUCHOMEGO</p>	<p>3. Miejscowość MIĘDZYRZEC PODLASKI</p>
<p>1. Nazwa DOM NR 102, DREWNIANY</p>	<p>2. Czas powstania Pocz. XX w.</p>	<p>4. Adres Ul. Zarówie 102</p>
<p>8. Fotografia z opisem wskazującym orientację albo mapa z zaznaczonym stanowiskiem archeologicznym</p>  <p style="text-align: right;">SKALA 1:1000</p>		<p>5. Przynależność administracyjna</p> <ul style="list-style-type: none"> • Województwo lubelskie • Powiat białski • Gmina Miejska Międzyrzec Podlaski
		<p>6. Formy ochrony UCHWAŁA nr XLI/370/2002 Rady Miejskiej Międzyrzecza Podlaskiego z dn. 30.01. 2002 r. w sprawie uchwalenia mpzp miasta Międzyrzecza Podlaskiego Wpis do ewidencji zabytków</p> <p>7. Opracowanie karty (autor, data i podpis) Andrzej Filipiuk, luty 2018,</p>

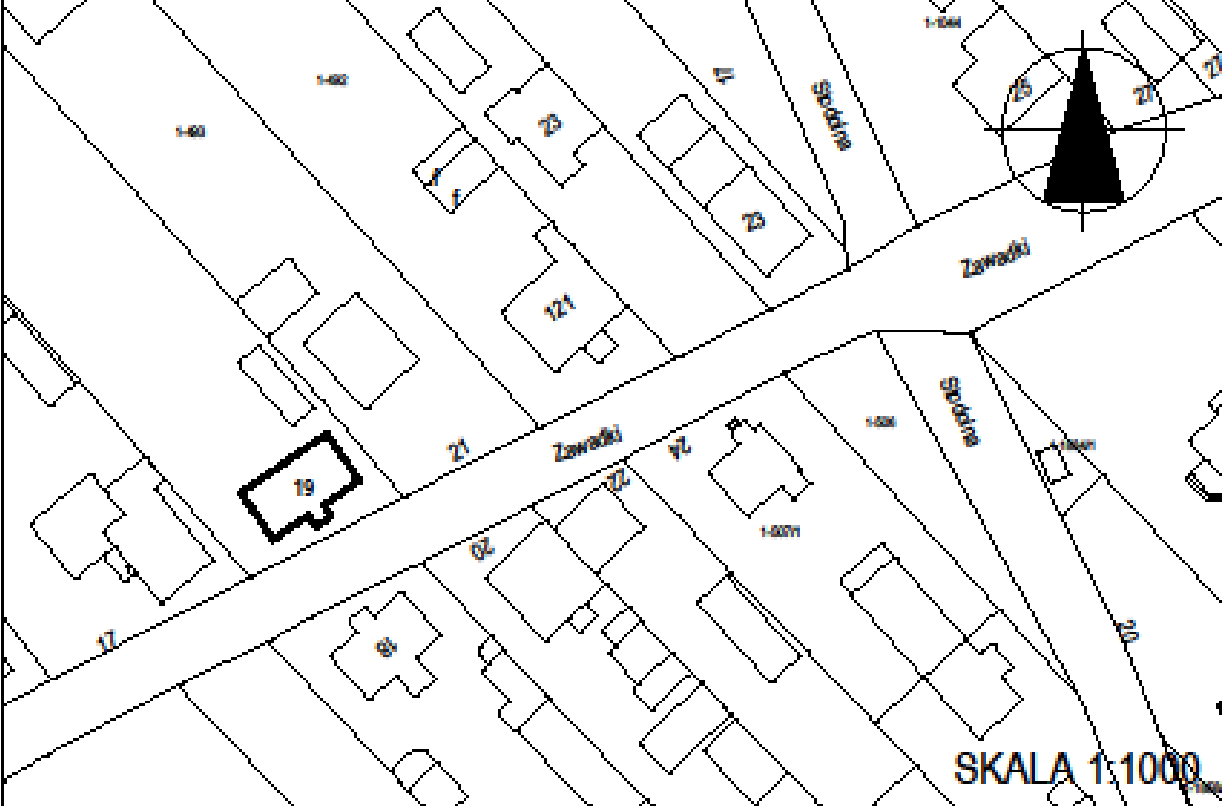
<p style="text-align: center;">GEZ</p>	<p style="text-align: center;">KARTA ADRESOWA ZABYTKU NIERUCHOMEGO</p>	<p>3. Miejscowość</p> <p>MIĘDZYRZEC PODLASKI</p>
<p>1. Nazwa</p> <p>DOM NR 108, DREWNIANY</p>	<p>2. Czas powstania</p> <p>Pocz. XX w.</p>	
<p>8. Fotografia z opisem wskazującym orientację albo mapa z zaznaczonym stanowiskiem archeologicznym</p>  <p style="text-align: right;">SKALA 1:1000</p>		<p>4. Adres</p> <p>Ul. Zarowie 108</p>
		<p>5. Przynależność administracyjna</p> <ul style="list-style-type: none"> • Województwo <p>lubelskie</p> <ul style="list-style-type: none"> • Powiat <p>białski</p> <ul style="list-style-type: none"> • Gmina <p>Miejska Międzyrzec Podlaski</p>
		<p>6. Formy ochrony</p> <p>UCHWAŁA nr XLI/370/2002 Rady Miejskiej Międzyrzecza Podlaskiego z dn. 30.01. 2002 r. w sprawie uchwalenia mpzp miasta Międzyrzecza Podlaskiego</p> <p>Wpis do ewidencji zabytków</p>
		<p>7. Opracowanie karty (autor, data i podpis)</p> <p>Andrzej Filipiuk, luty 2018,</p>

<p style="text-align: center;">GEZ</p>	<p style="text-align: center;">KARTA ADRESOWA ZABYTKU NIERUCHOMEGO</p>	<p>3. Miejscowość MIĘDZYRZEC PODLASKI</p>
<p>1. Nazwa DOM NR 124, DREWNIANY</p>	<p>2. Czas powstania Pocz. XX w.</p>	<p>4. Adres Ul. Zarówie 124</p>
<p>8. Fotografia z opisem wskazującym orientację albo mapa z zaznaczonym stanowiskiem archeologicznym</p> 		<p>5. Przynależność administracyjna</p> <ul style="list-style-type: none"> • Województwo lubelskie • Powiat bialski • Gmina Miejska Międzyrzec Podlaski
<p>6. Formy ochrony UCHWAŁA nr XLI/370/2002 Rady Miejskiej Międzyrzecza Podlaskiego z dn. 30.01. 2002 r. w sprawie uchwalenia mpzp miasta Międzyrzecza Podlaskiego Wpis do ewidencji zabytków</p>		<p>7. Opracowanie karty (autor, data i podpis) Andrzej Filipiuk, luty 2018,</p>


<p style="text-align: center;">GEZ</p>	<p style="text-align: center;">KARTA ADRESOWA ZABYTKU NIERUCHOMEGO</p>	<p>3. Miejscowość</p> <p>MIĘDZYRZEC PODLASKI</p>
<p>1. Nazwa</p> <p>DOM NR 126, DREWNIANY</p>	<p>2. Czas powstania</p> <p>Pocz. XX w.</p>	<p>4. Adres</p> <p>Ul. Zarówie 126</p>
<p>8. Fotografia z opisem wskazującym orientację albo mapa z zaznaczonym stanowiskiem archeologicznym</p> 		<p>5. Przynależność administracyjna</p> <ul style="list-style-type: none"> • Województwo lubelskie • Powiat bialski • Gmina Miejska Międzyrzec Podlaski
<p>6. Formy ochrony</p> <p>UCHWAŁA nr XLI/370/2002 Rady Miejskiej Międzyrzecza Podlaskiego z dn. 30.01. 2002 r. w sprawie uchwalenia mpzp miasta Międzyrzecza Podlaskiego</p> <p>Wpis do ewidencji zabytków</p>		<p>7. Opracowanie karty (autor, data i podpis)</p> <p>Andrzej Filipiuk, luty 2018,</p>

<p style="text-align: center;">GEZ</p>	<p style="text-align: center;">KARTA ADRESOWA ZABYTKU NIERUCHOMEGO</p>	<p>3. Miejscowość MIĘDZYRZEC PODLASKI</p>
<p>1. Nazwa DOM NR 36, MUROWANY</p>	<p>2. Czas powstania Pocz. XX w.</p>	<p>4. Adres Ul. Zarówie 36</p>
<p>8. Fotografia z opisem wskazującym orientację albo mapa z zaznaczonym stanowiskiem archeologicznym</p> 		<p>5. Przynależność administracyjna</p> <ul style="list-style-type: none"> • Województwo lubelskie • Powiat bialski • Gmina Miejska Międzyrzec Podlaski
		<p>6. Formy ochrony UCHWAŁA nr XLI/370/2002 Rady Miejskiej Międzyrzecza Podlaskiego z dn. 30.01. 2002 r. w sprawie uchwalenia mpzp miasta Międzyrzecza Podlaskiego Wpis do ewidencji zabytków</p> <p>7. Opracowanie karty (autor, data i podpis) Andrzej Filipiuk, luty 2018,</p>


<p style="text-align: center;">GEZ</p>	<p style="text-align: center;">KARTA ADRESOWA ZABYTKU NIERUCHOMEGO</p>	<p>3. Miejscowość</p> <p>MIĘDZYRZEC PODLASKI</p>
<p>1. Nazwa</p> <p>DOM NR 19, DREWNIANY</p>	<p>2. Czas powstania</p> <p>k. XIX w.</p>	
<p>8. Fotografia z opisem wskazującym orientację albo mapa z zaznaczonym stanowiskiem archeologicznym</p> 		<p>4. Adres</p> <p>Ul. Zawadki 19</p> <p>5. Przynależność administracyjna</p> <ul style="list-style-type: none"> • Województwo <p>lubelskie</p> <ul style="list-style-type: none"> • Powiat <p>bialski</p> <ul style="list-style-type: none"> • Gmina <p>Miejska Międzyrzec Podlaski</p> <p>6. Formy ochrony</p> <p>UCHWAŁA nr XLI/370/2002 Rady Miejskiej Międzyrzecza Podlaskiego z dn. 30.01. 2002 r. w sprawie uchwalenia mpzp miasta Międzyrzecza Podlaskiego</p> <p>Wpis do ewidencji zabytków</p> <p>7. Opracowanie karty (autor, data i podpis)</p> <p>Andrzej Filipiuk, luty 2018,</p>

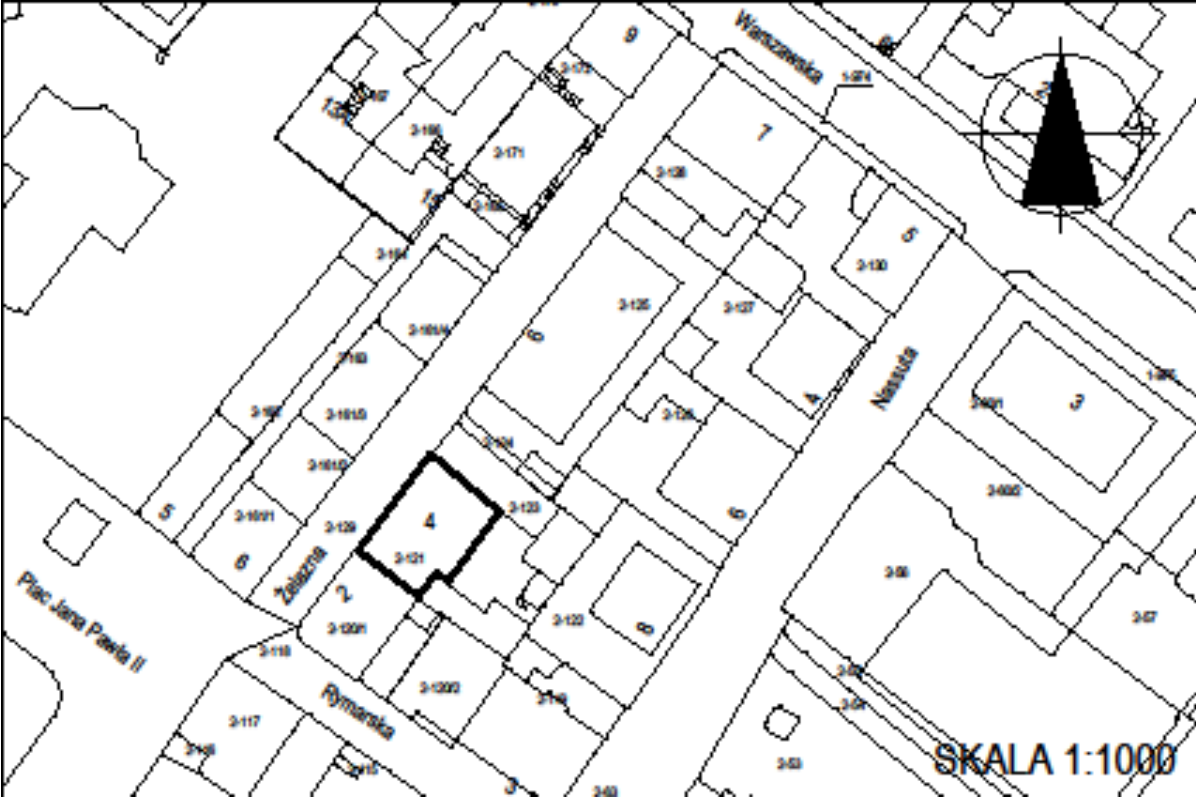
<p style="text-align: center;">GEZ</p>	<p style="text-align: center;">KARTA ADRESOWA ZABYTKU NIERUCHOMEGO</p>	<p>3. Miejscowość</p> <p>MIĘDZYRZEC PODLASKI</p>
<p>1. Nazwa</p> <p>DOM NR 19, DREWNIANY</p>	<p>2. Czas powstania</p> <p>k. XIX w.</p>	<p>4. Adres</p> <p>Ul. Zawadki 19</p>
<p>8. Fotografia z opisem wskazującym orientację albo mapa z zaznaczonym stanowiskiem archeologicznym</p> 		<p>5. Przynależność administracyjna</p> <ul style="list-style-type: none"> • Województwo <p>lubelskie</p> <ul style="list-style-type: none"> • Powiat <p>bialski</p> <ul style="list-style-type: none"> • Gmina <p>Miejska Międzyrzec Podlaski</p>
		<p>6. Formy ochrony</p> <p>UCHWAŁA nr XLI/370/2002 Rady Miejskiej Międzyrzec Podlaskiego z dn. 30.01. 2002 r. w sprawie uchwalenia mpzp miasta Międzyrzec Podlaskiego</p> <p>Wpis do ewidencji zabytków</p> <p>7. Opracowanie karty (autor, data i podpis)</p> <p>Andrzej Filipiuk, luty 2018,</p>

--	--

<p style="text-align: center;">GEZ</p>	<p style="text-align: center;">KARTA ADRESOWA ZABYTKU NIERUCHOMEGO</p>	<p>3. Miejscowość</p> <p>MIĘDZYZRZEC PODLASKI</p>
<p>1. Nazwa</p> <p>DOM NR 2, DREWNIANO-MUROWANY</p>	<p>2. Czas powstania</p> <p>1865 r.</p>	
<p>8. Fotografia z opisem wskazującym orientację albo mapa z zaznaczonym stanowiskiem archeologicznym</p> 		<p>4. Adres</p> <p>Ul. Żelazna 2</p> <p>5. Przynależność administracyjna</p> <ul style="list-style-type: none"> • Województwo <p>lubelskie</p> <ul style="list-style-type: none"> • Powiat <p>bialski</p> <ul style="list-style-type: none"> • Gmina <p>Miejska Międzyrzec Podlaski</p> <p>6. Formy ochrony</p> <p>UCHWAŁA nr XLI/370/2002 Rady Miejskiej Międzyrzecza Podlaskiego z dn. 30.01. 2002 r. w sprawie uchwalenia mpzp miasta Międzyrzecza Podlaskiego</p> <p>Wpis do ewidencji zabytków</p> <p>7. Opracowanie karty (autor, data i podpis)</p> <p>Andrzej Filipiuk, luty 2018,</p>

GEZ	KARTA ADRESOWA ZABYTKU NIERUCHOMEGO	3. Miejscowość MIĘDZYRZEC PODLASKI
1. Nazwa DOM NR 4, DREWNIANY	2. Czas powstania 1864 r.	4. Adres Ul. Żelazna 4
8. Fotografia z opisem wskazującym orientację albo mapa z zaznaczonym stanowiskiem archeologicznym 		5. Przynależność administracyjna <ul style="list-style-type: none"> • Województwo lubelskie • Powiat bialski • Gmina Miejscza Międzyrzec Podlaski 6. Formy ochrony UCHWAŁA nr XLI/370/2002 Rady Miejskiej Międzyrzecza Podlaskiego z dn. 30.01. 2002 r. w sprawie uchwalenia mpzp miasta Międzyrzecza Podlaskiego Wpis do ewidencji zabytków
		7. Opracowanie karty (autor, data i podpis) Andrzej Filipiuk, luty 2018,

<p style="text-align: center;">GEZ</p>	<p style="text-align: center;">KARTA ADRESOWA ZABYTKU NIERUCHOMEGO</p>	<p>3. Miejscowość MIĘDZYRZEC PODLASKI</p>
<p>1. Nazwa DOM NR 2, DREWNIANO-MUROWANY</p>	<p>2. Czas powstania 1865 r.</p>	<p>4. Adres Ul. Żelazna 2</p>
<p>8. Fotografia z opisem wskazującym orientację albo mapa z zaznaczonym stanowiskiem archeologicznym</p> 		<p>5. Przynależność administracyjna</p> <ul style="list-style-type: none"> • Województwo lubelskie • Powiat bialski • Gmina Mięjska Międzyrzec Podlaski
		<p>6. Formy ochrony UCHWAŁA nr XLI/370/2002 Rady Miejskiej Międzyrzec Podlaskiego z dn. 30.01. 2002 r. w sprawie uchwalenia mpzp miasta Międzyrzec Podlaskiego Wpis do ewidencji zabytków</p> <p>7. Opracowanie karty (autor, data i podpis) Andrzej Filipiuk, luty 2018,</p>

<p style="text-align: center;">GEZ</p>	<p style="text-align: center;">KARTA ADRESOWA ZABYTKU NIERUCHOMEGO</p>	<p>3. Miejscowość</p> <p>MIĘDZYRZEC PODLASKI</p>
<p>1. Nazwa</p> <p>DOM NR 4, DREWNIANY</p>	<p>2. Czas powstania</p> <p>1864 r.</p>	<p>4. Adres</p> <p>Ul. Żelazna 4</p>
<p>8. Fotografia z opisem wskazującym orientację albo mapa z zaznaczonym stanowiskiem archeologicznym</p> 		<p>5. Przynależność administracyjna</p> <ul style="list-style-type: none"> • Województwo lubelskie • Powiat bialski • Gmina Miejska Międzyrzec Podlaski
		<p>6. Formy ochrony</p> <p>UCHWAŁA nr XLI/370/2002 Rady Miejskiej Międzyrzec Podlaskiego z dn. 30.01. 2002 r. w sprawie uchwalenia mpzp miasta Międzyrzec Podlaskiego</p> <p>Wpis do ewidencji zabytków</p> <p>7. Opracowanie karty (autor, data i podpis)</p> <p>Andrzej Filipiuk, luty 2018,</p>

