

**UCHWAŁA NR LVII/491/23  
RADY MIASTA MIĘDZYRZEC PODLASKI**

z dnia 28 marca 2023 r.

**w sprawie uchwalenia zmiany miejscowego planu zagospodarowania przestrzennego miasta Międzyrzec Podlaski**

Na podstawie art. 18 ust. 2 pkt 5 ustawy z dnia 8 marca 1990 r. o samorządzie gminnym (t.j. Dz. U. z 2023 r. poz. 40) oraz art. 20 ust. 1 ustawy z dnia 27 marca 2003 r. o planowaniu i zagospodarowaniu przestrzennym (t.j. Dz. U. z 2022 r. poz. 503 ze zm.) oraz w związku z uchwałą nr XXI/193/20 Rady Miasta Międzyrzec Podlaski z dnia 30 czerwca 2020 r. w sprawie przystąpienia do sporządzenia zmiany miejscowego planu zagospodarowania przestrzennego miasta Międzyrzec Podlaski, po stwierdzeniu, że plan nie narusza ustaleń Studium uwarunkowań i kierunków zagospodarowania przestrzennego miasta Międzyrzec Podlaski przyjętego uchwałą nr XVI/143/20 Rady Miasta Międzyrzec Podlaski z dnia 30 stycznia 2020 r., Rada Miasta Międzyrzec Podlaski uchwała, co następuje:

**DZIAŁ I.  
PRZEPISY OGÓLNE**

**Rozdział 1.  
Ustalenia wstępne**

§ 1.1. Uchwala się zmianę miejscowego planu zagospodarowania przestrzennego miasta Międzyrzec Podlaski zwaną dalej planem, obejmującą obszar w granicach przedstawionych na rysunku planu stanowiącym załącznik nr 1 do uchwały.

2. Załącznikami do uchwały są:

- 1) rysunek planu w skali 1:1000, stanowiący załączniki nr 1, będący integralną częścią uchwały;
- 2) rozstrzygnięcie o sposobie rozpatrzenia uwag wniesionych do projektu planu, stanowiące załącznik nr 2 do uchwały;
- 3) rozstrzygnięcie o sposobie realizacji, zapisanych w planie, inwestycji z zakresu infrastruktury technicznej, które należą do zadań własnych gminy, oraz zasadach ich finansowania, zgodnie z przepisami o finansach publicznych, stanowiące załącznik nr 3 do uchwały;
- 4) dane przestrzenne, o których mowa w art. 67a ust. 2 ustawy z dnia 27 marca 2003 roku o planowaniu i zagospodarowaniu przestrzennym, stanowiące załącznik nr 4 do uchwały.

§ 2. Określenia stosowane w uchwale oznaczają:

- 1) **dach symetryczny** – należy przez to rozumieć dach o jednakowym kącie nachylenia głównych połaci dachowych, z wyłączeniem lukarn;
- 2) **elementy technicznego wyposażenia drogi** - należy przez to rozumieć urządzenia odwadniające oraz odprowadzające wodę, urządzenia oświetleniowe, obiekty i urządzenia obsługi uczestników ruchu, urządzenia techniczne drogi, kanały technologiczne w pasie drogowym, infrastrukturę techniczną w pasie drogowym niezwiązaną z drogą;
- 3) **infrastruktura techniczna** – należy przez to rozumieć naziemne, nadziemne lub podziemne, dystrybucyjne przewody lub urządzenia: wodociągowe, kanalizacyjne, ciepłownicze, elektryczne, gazowe lub telekomunikacyjne;
- 4) **nieprzekraczalna linia zabudowy** – należy przez to rozumieć linię, której elewacja nie przekroczy od strony określonej w planie miejscowym po zewnętrznym obrysie ściany projektowanego budynku, przy czym powyższa zasada nie dotyczy:
  - a) urządzeń infrastruktury technicznej,
  - b) takich części budynku wystających przed elewację jak: balkony, wykusze, zadaszenia, elementy dachu oraz innych części budynku pod warunkiem, że nie przekroczą określonej w planie miejscowym linii zabudowy o więcej niż 2,0 m,

- c) schodów do budynku, pochylni dla niepełnosprawnych, dla których dopuszcza się odstępstwo maksymalnie 1,5 m,
- d) docieplenia;
- 5) **powierzchnia biologicznie czynna** – należy przez to rozumieć stosunek terenu biologicznie czynnego w rozumieniu przepisów odrębnych do powierzchni działki budowlanej;
- 6) **przeznaczenie terenu** – należy przez to rozumieć przeznaczenie terenu, które zostało ustalone planem jako jedyne lub przeważające na danym terenie, wyznaczonym liniami rozgraniczającymi;
- 7) **przeznaczenie podstawowe terenu** – należy przez to rozumieć część przeznaczenia terenu, które powinno dominować w danym terenie w ilości większej niż 50% powierzchni działki lub większej niż 50% powierzchni użytkowej wszystkich budynków na działce;
- 8) **przeznaczenie uzupełniające terenu** – należy przez to rozumieć przeznaczenie inne niż podstawowe, które uzupełnia lub wzbogaca przeznaczenie podstawowe i nie występuje samodzielnie na działce;
- 9) **teren** – należy przez to rozumieć część obszaru objętego planem o określonym przeznaczeniu i zasadach zagospodarowania, wydzielony na rysunku planu liniami rozgraniczającymi i oznaczony symbolem;
- 10) **urządzenia towarzyszące** - należy przez to rozumieć infrastrukturę techniczną, dojazdy i dojścia, parkingi, wiaty, altany i zadaszenia;
- 11) **usługi nieuciążliwe** - należy przez to rozumieć usługi o lokalnym zasięgu takie jak: handel detaliczny, gastronomia, rzemiosło, kultura i rozrywka, biura, nie zaliczone do inwestycji mogących zawsze znacząco lub potencjalnie znacząco oddziaływać na środowisko;
- 12) **usługi publiczne** - należy przez to rozumieć usługi administracji, bezpieczeństwa publicznego, sakralne, oświaty, ochrony zdrowia, kultury, sportu i rekreacji, nauki, łączności, opiekuńczo-wychowawcze oraz domy pomocy społecznej;
- 13) **wysokość zabudowy** – należy przez to rozumieć:
  - a) wysokość budynków,
  - b) wysokość obiektów budowlanych, które nie są budynkami – mierzona od średniego poziomu terenu rodzimego na obrysie obiektu do najwyższej położonej części tego obiektu.

§ 3. 1. Następujące oznaczenia graficzne na rysunku planu są obowiązującymi ustaleniami planu:

- 1) granica obszaru objętego planem;
- 2) nieprzekraczalna linia zabudowy;
- 3) linie rozgraniczające tereny o różnym przeznaczeniu lub różnych zasadach zagospodarowania;
- 4) przeznaczenia terenów wraz z ich symbolami;
- 5) granica pasa technologicznego od linii średniego napięcia;
- 6) wymiary.

2. Oznaczenia graficzne występujące na rysunku planu, nie wymienione w ust. 1, mają charakter informacyjny.

## **Rozdział 2.** **Ustalenia dla całego obszaru**

§ 4. Ustala się przeznaczenia terenów:

- 1) **zabudowa mieszkaniowa jednorodzinna z usługami**, rozumiana jako teren, na którym zlokalizowano budynki mieszkalne jednorodzinne w rozumieniu przepisów odrębnych gdzie dopuszcza się usługi zajmujące nie więcej niż 40% powierzchni całkowitej budynku mieszkalno-usługowego, oznaczona na rysunku planu symbolem **MN/U**;
- 2) **drogi publiczne** rozumiane zgodnie z przepisami ustawy o drogach publicznych, oznaczone na rysunku planu symbolem **KD-D** jako drogi klasy dojazdowej;

3) **infrastruktura techniczna – elektroenergetyka**, rozumiana jako tereny, na których zlokalizowane są obiekty i urządzenia służące przesyłowi i dystrybucji energii elektrycznej, oznaczona na rysunku planu symbolem **IE**.

§ 5. Ustala się stawkę procentową służącą naliczeniu jednorazowej opłaty z tytułu wzrostu wartości nieruchomości w związku z uchwaleniem planu, o której mowa w art. 36 ust. 4 ustawy o planowaniu i zagospodarowaniu przestrzennym w wysokości 30%.

§ 6. W zakresie kształtowania istotnych elementów zagospodarowania przestrzennego ustala się:

- 1) linie zabudowy, określone i zwymiarowane, jak na rysunku planu;
- 2) wysokości zabudowy ustalonej w Dziale II uchwały nie stosuje się do inwestycji z zakresu inwestycji łączności publicznej.

§ 7. 1. Zakazuje się lokalizacji przedsięwzięć mogących zawsze znacząco oddziaływać na środowisko oraz przedsięwzięć mogących potencjalnie znacząco oddziaływać na środowisko w rozumieniu przepisów odrębnych, z zastrzeżeniem, że zakaz ten nie dotyczy:

- 1) zespołów zabudowy mieszkaniowej, usługowej, garaży i parkingów oraz zespołów parkingów;
- 2) inwestycji celu publicznego z zakresu dróg, sieci infrastruktury technicznej, łączności publicznej w rozumieniu przepisów odrębnych.

2. Zakazuje się lokalizacji stacji paliw płynnych i gazowych.

3. Zakazuje się lokalizacji zakładów o zwiększonym lub dużym ryzyku wystąpienia poważnych awarii.

§ 8. Obszar objęty planem położony jest w całości w granicach udokumentowanego Głównego Zbiornika Wód Podziemnych nr 224 „Subzbiornik Podlasie”, na terenie którego obowiązują zakazy, nakazy i ograniczenia zgodnie z przepisami odrębnymi.

§ 9. Zakazuje się lokalizacji telekomunikacyjnych: słupów, wież i masztów nie będących inwestycją celu publicznego z zakresu łączności publicznej.

§ 10. 1. W zakresie rozbudowy i budowy systemu komunikacji dopuszcza się obsługę terenów z niewyznaczonych na rysunku planu dojazdów, których szerokość nie może być mniejsza niż 5,0 m, przy uwzględnieniu przepisów odrębnych z zakresu ochrony przeciwpożarowej, w tym dróg pożarowych.

2. Drogi pożarowe należy lokalizować zgodnie z przepisami odrębnymi.

§ 11. 1. W zakresie miejsc do parkowania ustala się:

- 1) dla zabudowy mieszkaniowej jednorodzinnej urządzenie nie mniej niż 2 miejsc na 1 lokal mieszkalny, wliczając w to garaż;
- 2) nie mniej niż 1 miejsce do parkowania na każde 50 m<sup>2</sup> powierzchni użytkowej usług, w tym usług publicznych.

2. W zakresie miejsc do parkowania ustala się lokalizację miejsc na działkach budowlanych, na których lokalizowana jest inwestycja.

3. W zakresie miejsc do parkowania dopuszcza się:

- 1) otwarty parking terenowy;
- 2) garaże wolnostojące i wbudowane.

§ 12. W zakresie miejsc przeznaczonych do parkowania pojazdów zaopatrzonych w kartę parkingową ustala się:

- 1) na terenach dróg publicznych, w strefach zamieszkania i w strefach ruchu ilość miejsc zgodnie z przepisami odrębnymi;
- 2) na terenach innych niż wymienione w pkt 1 ilość miejsc w liczbie nie mniejszej niż:
  - a) 1 miejsce do parkowania – jeżeli ogólna liczba miejsc do parkowania wynosi od 6 do 15,
  - b) 2 miejsca do parkowania – jeżeli ogólna liczba miejsc do parkowania wynosi od 16 do 40,
  - c) 3 miejsca do parkowania – jeżeli ogólna liczba miejsc do parkowania wynosi od 41 do 100,

d) 4% ogólnej liczby miejsc do parkowania - jeżeli ogólna liczba miejsc do parkowania wynosi więcej niż 100.

**§ 13. 1.** W zakresie zasad obsługi infrastruktury technicznej ustala się:

- 1) dostawę wody z wodociągowej sieci rozdzielczej o średnicy nie mniejszej niż  $\varnothing$  32 mm;
- 2) zapewnienie wody do celów przeciwpożarowych zgodnie z przepisami odrębnymi;
- 3) odprowadzenie ścieków komunalnych bytowych do sieci kanalizacji sanitarnej o średnicy nie mniejszej niż  $\varnothing$  63 mm;
- 4) odprowadzanie wód opadowych i roztopowych do sieci kanalizacji deszczowej lub ogólnospławnej na własny teren nieutwardzony, do dołów chłonnych lub do zbiorników retencyjnych;
- 5) zaopatrzenie w energię elektryczną z dystrybucyjnej sieci elektroenergetycznej niskiego lub średniego napięcia 15 kV, z możliwością korzystania ze źródeł energii odnawialnej zgodnych z §15;
- 6) dostawa gazu z rozdzielczej sieci gazowej o średnicy nie mniejszej niż  $\varnothing$  32 mm;
- 7) zaopatrzenie w ciepło z sieci ciepłowniczej o średnicy nie mniejszej niż  $\varnothing$  20 mm lub z indywidualnych źródeł ciepła, odpowiadających przepisom odrębnym dotyczącym gospodarki energetycznej i ochrony środowiska, z możliwością korzystania ze źródeł energii odnawialnej zgodnych z §15;
- 8) gospodarka odpadami na zasadach określonych w przepisach odrębnych.

2. W zakresie zasad obsługi infrastruktury technicznej dopuszcza się:

- 1) sieci dystrybucyjne;
- 2) podziemne, nadziemne i naziemne przewody wodociągowe i kanalizacyjne, sieci ciepłownicze, gazociągi, linie kablowe sieci telekomunikacyjnej i elektroenergetycznej.

**§ 14.** W zakresie rozbudowy i budowy infrastruktury technicznej dla terenu oznaczonego symbolem: MN/U ustala się:

- 1) przepisów §6 nie stosuje się;
- 2) wysokości zabudowy ustalonej w przepisach szczegółowych nie stosuje się;
- 3) obowiązuje wysokość zabudowy nie większa niż 20,0 m.

**§ 15.** Zakazuje się elektrowni wiatrowych oraz wytwarzania biogazu, w tym biogazu rolniczego..

**§ 16. 1.** Ustala się granice pasa technologicznego w odległości 7,5 m od osi istniejącej napowietrznej linii energetycznej średniego napięcia, w każdą stronę od tej osi, oznaczoną na rysunku planu.

2. W granicach pasa, o którym mowa w ust 1, niezależnie od ustaleń działu II, obowiązuje zakaz tworzenia hałd, nasadzeń zieleni wysokiej i o rozbudowanym systemie korzeniowym, w tym obowiązuje szerokość pasa wycinki podstawowej drzew na trasie linii według przepisów odrębnych oraz lokalizowania miejsc przeznaczonych na pobyt ludzi.

3. Pas technologiczny, o którym mowa w ust. 1 ulega likwidacji w przypadku likwidacji lub skablowania doziemnego linii elektroenergetycznej.

## **DZIAŁ II. PRZEPISY SZCZEGÓŁOWE**

**§ 17. 1.** Ustala się teren oznaczony na rysunku planu symbolem 1MN/U.

2. Ustala się przeznaczenie terenów:

- 1) podstawowe: zabudowa mieszkaniowa jednorodzinna;
- 2) uzupełniające: usługi nieuciążliwe lub usługi publiczne, zajmujące nie więcej niż 40% powierzchni całkowitej budynku.

3. W zakresie kształtowania zabudowy ustala się:

- 1) budynek wolno stojący lub budynek w zabudowie bliźniaczej;
- 2) budynek mieszkalny jednorodzinny lub budynek mieszkalno - usługowy;

3) wysokość zabudowy nie większa niż:

- a) 12,0 m dla budynku mieszkalnego jednorodzinnego lub budynku mieszkalno - usługowego,
- b) 4,5 m dla pozostałych budynków i budowli;

4) dach symetryczny dwuspadowy o kącie nachylenia połaci nie mniejszym niż  $30^\circ$  i nie większym niż  $45^\circ$ , pokryty dachówką lub materiałem dachówkopodobnym.

4. W zakresie kształtowania zabudowy zakazuje się stosowania lukarn i facjat dachowych o powierzchni większej niż połowa połaci dachu.

5. W zakresie kształtowania zabudowy dopuszcza się na działce budowlanej budynek wolno stojący garażowy lub gospodarczy.

6. W zakresie zagospodarowania terenu i kształtowania ładu przestrzennego ustala się:

- 1) intensywność zabudowy nie mniejsza niż 0,01 i nie większa niż 0,5;
- 2) powierzchnia zabudowy nie większa niż 40% powierzchni działki budowlanej;
- 3) powierzchnia biologicznie czynna nie mniejsza niż 40% powierzchni działki budowlanej.

7. W zakresie zagospodarowania terenu i kształtowania ładu przestrzennego dopuszcza się urządzenia towarzyszące.

8. W zakresie szczegółowych zasad i warunków scalania i podziału nieruchomości ustala się:

- 1) powierzchnia działki nie mniejsza niż:
  - a) 500 m<sup>2</sup> dla zabudowy w układzie wolno stojącym,
  - b) 350 m<sup>2</sup> dla zabudowy w układzie bliźniaczym;
- 2) szerokość frontu działki:
  - a) nie mniejsza niż 20,0 m dla zabudowy w układzie wolno stojącym,
  - b) nie mniejsza niż 16,0 m dla zabudowy w układzie bliźniaczym;
- 3) kąt położenia granic działek w stosunku do pasa drogowego nie mniejszy niż  $5^\circ$  i nie większy niż  $115^\circ$ ;
- 4) ustaleń, o których mowa w pkt 1 i 2 nie stosuje się przy wydzielaniu działek pod urządzenia infrastruktury technicznej.

9. Teren, o którym mowa w ust. 1 pod względem akustycznym kwalifikuje się jako tereny zagospodarowane pod zabudowę mieszkaniowo-usługową, zgodnie z przepisami dotyczącymi ochrony środowiska w zakresie ochrony przed hałasem.

10. W zakresie obsługi komunikacyjnej ustala się obsługę komunikacyjną z terenu drogi publicznej wyznaczonej poza granicami planu lub z terenu drogi dojazdowej oznaczonej symbolami 1KD-D i 2KD-D.

**§ 18. 1. Ustala się tereny oznaczone na rysunku planu symbolami 1KD-D, 2KD-D.**

2. Ustala się przeznaczenie terenów: droga publiczna klasy dojazdowej.

3. W zakresie zagospodarowania terenu i kształtowania ładu przestrzennego ustala się szerokość w liniach rozgraniczających stanowiącą część pasa drogowego, zgodnie z rysunkiem planu:

- 1) dla terenu 1KD-D od 0,0 m do 1,5 m z lokalnymi poszerzeniami;
- 2) dla terenu 2KD-D od 0,0 m do 4,1 m z lokalnymi poszerzeniami.

4. W zakresie zagospodarowania terenu i kształtowania ładu przestrzennego dopuszcza się:

- 1) chodnik;
- 2) ścieżkę rowerową;
- 3) elementy technicznego wyposażenia drogi;
- 4) zielen przydrożną.

5. Tereny wyznacza się do realizacji inwestycji celu publicznego.

§ 19. 1. Ustala się teren oznaczony na rysunku planu symbolem: **IIE**.

2. Ustala się przeznaczenie terenu: infrastruktura techniczna – elektroenergetyka.

3. W zakresie kształtowania zabudowy ustala się:

- 1) wysokość zabudowy nie większa niż 9,0 m;
- 2) dach symetryczny wielospadowy o kącie nachylenia połaci większym niż 45°.

4. W zakresie zagospodarowania terenu i kształtowania ładu przestrzennego ustala się:

- 1) intensywność zabudowy nie mniejsza niż 0,01 i nie większa niż 0,9;
- 2) powierzchnia zabudowy nie większa niż 90% powierzchni działki budowlanej;
- 3) powierzchnia biologicznie czynna nie mniejsza niż 1% powierzchni działki budowlanej.

5. W zakresie szczegółowych zasad i warunków scalania i podziału nieruchomości ustala się:

- 1) powierzchnia działki nie mniejsza niż 2,0 m<sup>2</sup>;
- 2) szerokość frontu działki nie mniejsza niż 1,0 m;
- 3) kąt położenia granic działek w stosunku do pasa drogowego prostopadły z tolerancją 30°.

6. W zakresie obsługi komunikacyjnej ustala się dla terenu IIE obsługę komunikacyjną z terenu drogi publicznej wyznaczonej poza granicami planu.

7. Dopuszcza się lokalizację stacji transformatorowej w odległości nie mniejszej niż 1 m od granicy działki oraz drogi zarówno w przypadku obiektu z otworami jak i bez otworów.

### **DZIAŁ III. PRZEPISY KOŃCOWE**

§ 20. Wykonanie uchwały powierza się Burmistrzowi Miasta Międzyrzec Podlaski.

§ 21. Uchwała wchodzi w życie po upływie 14 dni od dnia ogłoszenia w Dzienniku Urzędowym Województwa Lubelskiego.

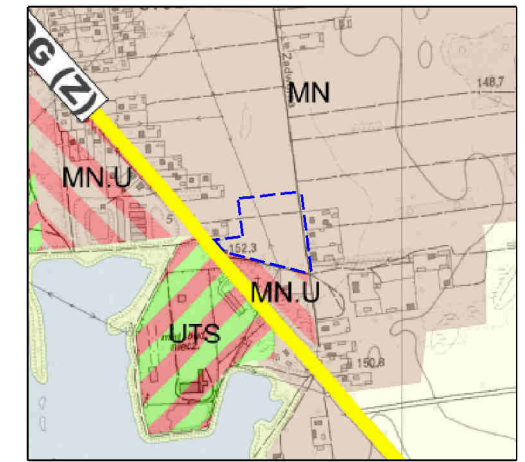
Przewodniczący Rady Miasta

**Robert Matejek**



# ZMIANA MIEJSCOWEGO PLANU ZAGOSPODAROWANIA PRZESTRZENNEGO MIASTA MIĘDZYRZEC PODLASKI (teren przy ulicy Zahajkowskiej)

SKALA 1:1000  
RYSUNEK PLANU










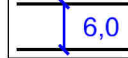
Wyrys ze Studium uwarunkowań i kierunków zagospodarowania przestrzennego miasta Międzyrzec Podlaski przyjętego uchwałą Nr XVI/143/20 z dnia 30 stycznia 2020 r.

MN obszary zabudowy mieszkaniowej jednorodzinnej



## LEGENDA

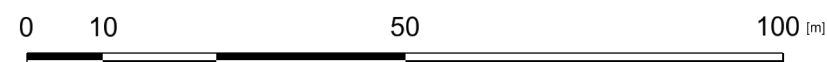
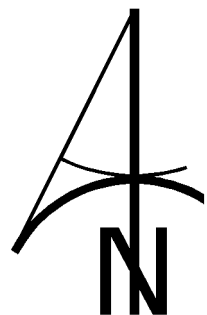
### USTALENIA OBOWIĄZUJĄCE

-  granica obszaru objętego planem
-  nieprzekraczalna linia zabudowy
-  linie rozgraniczające tereny o różnym przeznaczeniu lub różnych zasadach zagospodarowania
-  MN/U tereny zabudowy mieszkaniowej jednorodzinnej z usługami
-  KD-D tereny dróg publicznych klasy dojazdowej
-  IE tereny infrastruktury technicznej - elektroenergetyka
-  granica pasa technologicznego od linii średniego napięcia
-  6,0 wymiary

### OZNACZENIA INFORMACYJNE

-  przebieg istniejącej linii średniego napięcia

Obszar w całości zlokalizowany jest w granicach udokumentowanego Głównego Zbiornika Wód Podziemnych nr 224 Subzbiornik Podlasie



Załącznik nr 1 do Uchwały  
nr LVII/491/23  
Rady Miasta Międzyrzec Podlaski  
z dnia 28 marca 2023 r.

Zmiana Miejscowego Planu Zagospodarowania  
Przestrzennego miasta Międzyrzec Podlaski  
(teren przy ulicy Zahajkowskiej)

skala  
rysunku  
**1:1000**

Załącznik Nr 2 do uchwały Nr LVII/491/23  
Rady Miasta Międzyrzec Podlaski  
z dnia 28 marca 2023 r.

**Rozstrzygnięcie  
o sposobie rozpatrzenia nieuwzględnionych uwag wniesionych  
do projektu planu**

Ze względu na brak uwag podlegających rozstrzygnięciu Rada Miasta Międzyrzec Podlaski nie dokonuje rozstrzygnięć wynikających z art. 20 ust 1 ustawy z dnia 27 marca 2003 r. o planowaniu i zagospodarowaniu przestrzennym (j.t. Dz. U. z 2022 r. poz. 503 ze zm.).



**Rozstrzygnięcie**  
**o sposobie realizacji, zapisanych w planie, inwestycji z zakresu infrastruktury technicznej,**  
**które należą do zadań własnych gminy, oraz zasadach ich finansowania,**  
**zgodnie z przepisami o finansach publicznych**

Zgodnie z art. 20 ust 1 ustawy z dnia 27 marca 2003 r. o planowaniu i zagospodarowaniu przestrzennym (Dz. U. z 2022 r. poz. 503 ze zm.) Rada Miasta Międzyrzec Podlaski stwierdza, że:

1. Na obszarze objętym zmianą miejscowego planu zagospodarowania przestrzennego przewiduje się inwestycje z zakresu infrastruktury technicznej - budowa nowych sieci inżynierii w zakresie sieci wodociągowej, kanalizacji oraz oświetlenia, oraz dróg publicznych, które należą do zadań własnych gminy.
2. Nie określa się harmonogramu realizacji wymienionych inwestycji.
3. Inwestycje z zakresu infrastruktury technicznej i dróg publicznych będą finansowane z budżetu gminy, w tym ze środków pozyskiwanych z funduszy Unii Europejskiej, a także ze środków zewnętrznych.

Załącznik Nr 4 do uchwały Nr LVII/491/23

Rady Miasta Międzyrzec Podlaski

z dnia 28 marca 2023 r.

Zalacznik4.gml

**Dane przestrzenne, o których mowa w art. 67a ust. 3 i 5 ustawy z dnia 27 marca 2003 r. o planowaniu i zagospodarowaniu przestrzennym (j.t. Dz.U. z 2020 r. poz. 293 z późn. zm.) ujawnione zostaną po kliknięciu w ikonę**