



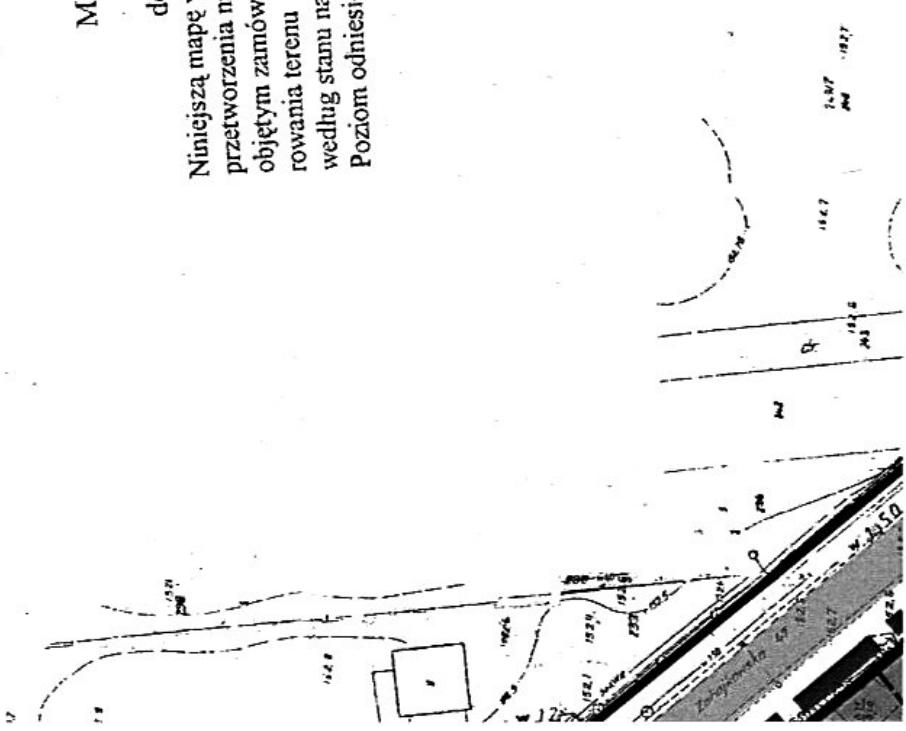
Urząd Miejski w Międzyrzeczu  
ul. Wolności 1  
20-027 Lublin, ul. Ławandowa 4  
tel. 713-935-96-97, fax 431-932-82  
e-mail: 745 63 85

**MAPA DO CELÓW PROJEKTOWYCH**  
Skala: 1:1000

Międzyrzec Podlaski

dotyczy Dz. Nr. 483 484 485 486 489 375 376 374

dotyczy wykonano metodą fotomechanicznego  
Niniejszą mapę wykonano metodą fotomechanicznego  
przetworzenia na podstawie zaktualizowanej w obszarze  
objętym zamówieniem mapy podstawowego zagospo-  
rowania terenu w skali 1:500 sekcje: 116,321,0732  
według stanu na dzień 31.07.2008 r. 0734  
Poziom odniesienia : Kronsztadt 60 - 0743  
- 1212  
- 1214  
- 1221  
- 1223

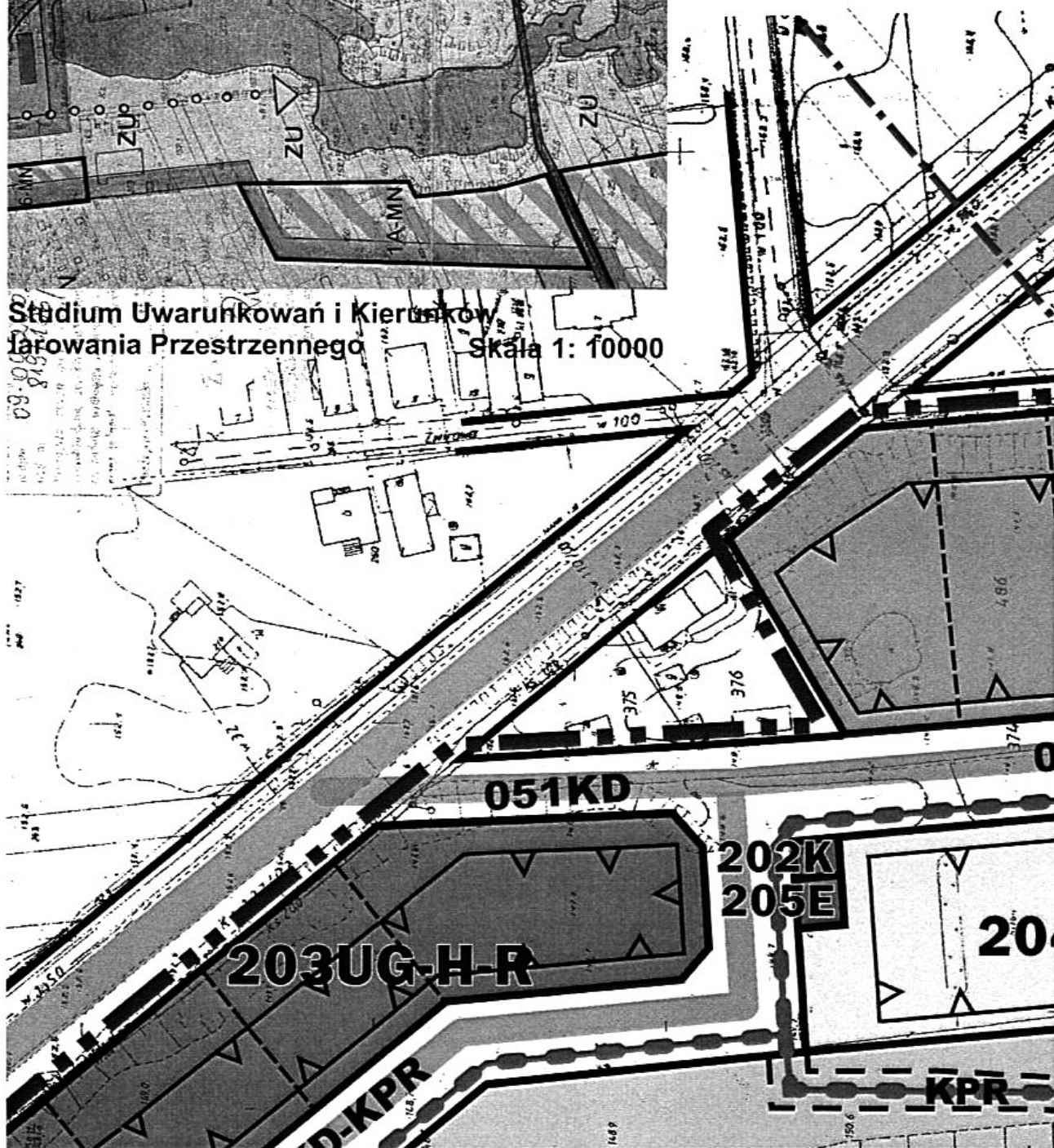


**Rysunek Sztud Zagospodarowania**  
STABO  
6000000000  
03.08.08

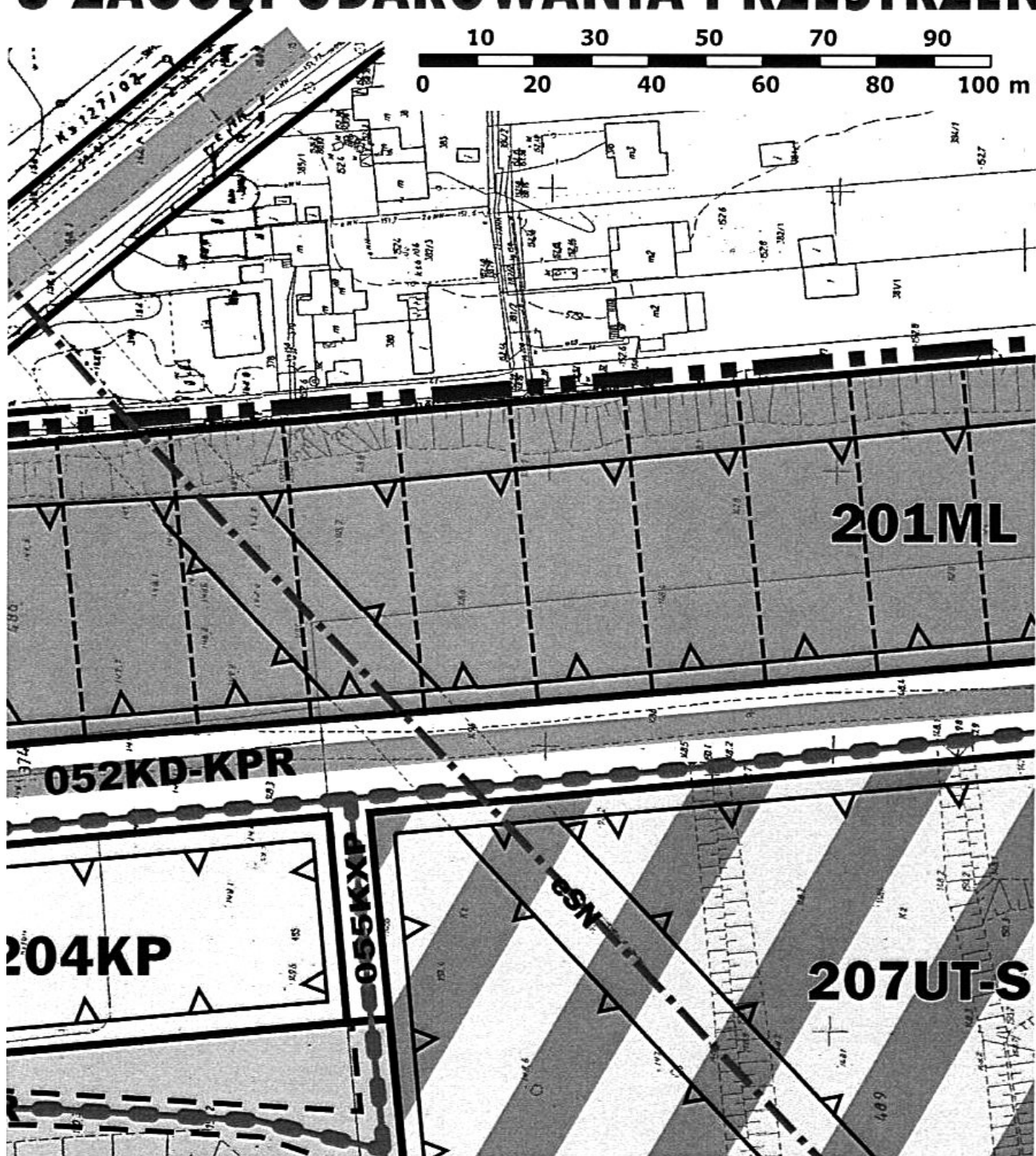
# MIĘ “ZWI PLANU



Stadium Uwarunkowań i Kierunków  
Planowania Przestrzennego Skala 1: 10000



# MIĘDZYRZEC PODLA WIROWNIA-I” ZMIANA MIEJSCOWOŚCI U ZAGOSPODAROWANIA PRZESTRZENI





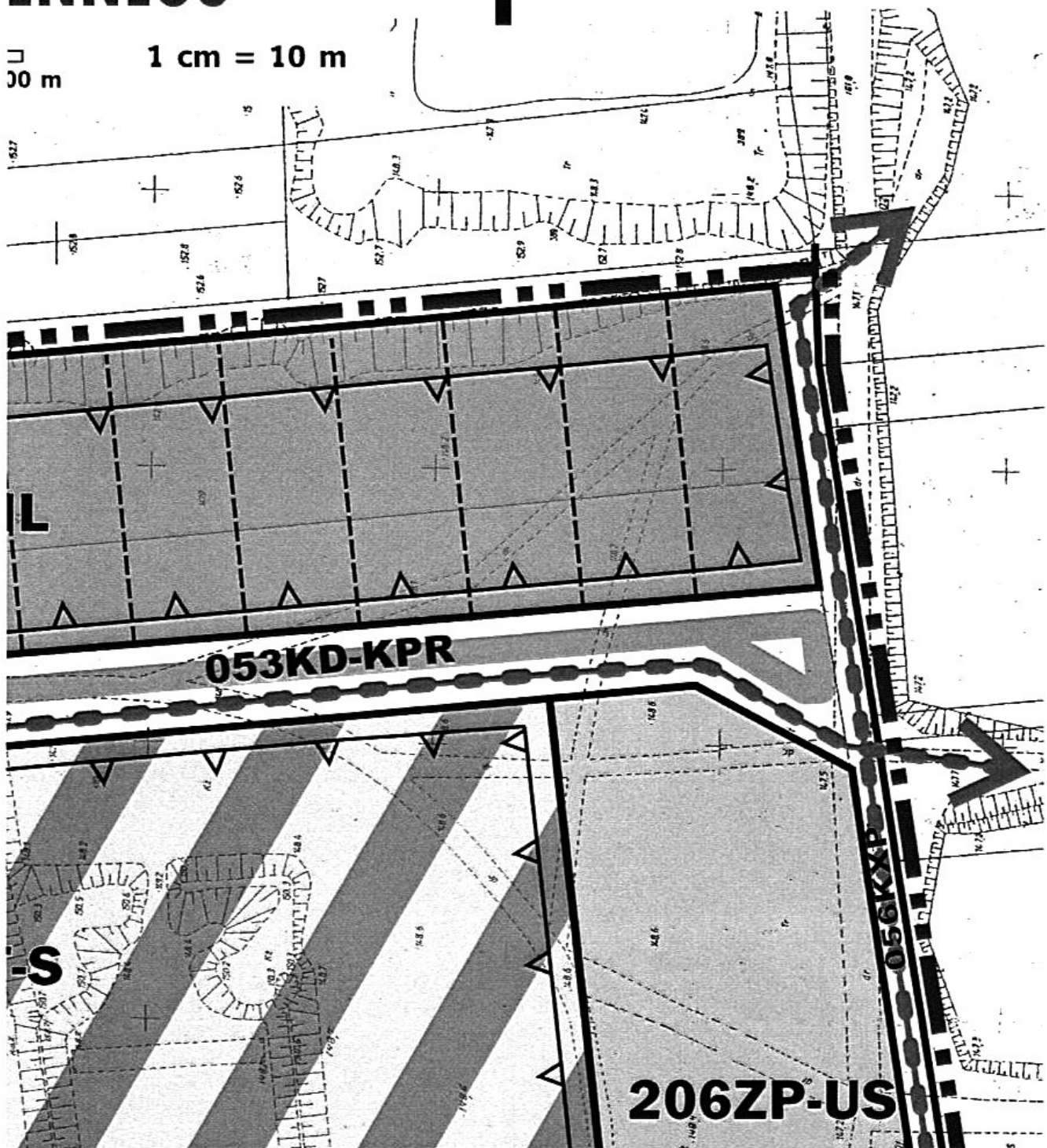
# ASKI 1:1000

## OWEGO ENNEGO

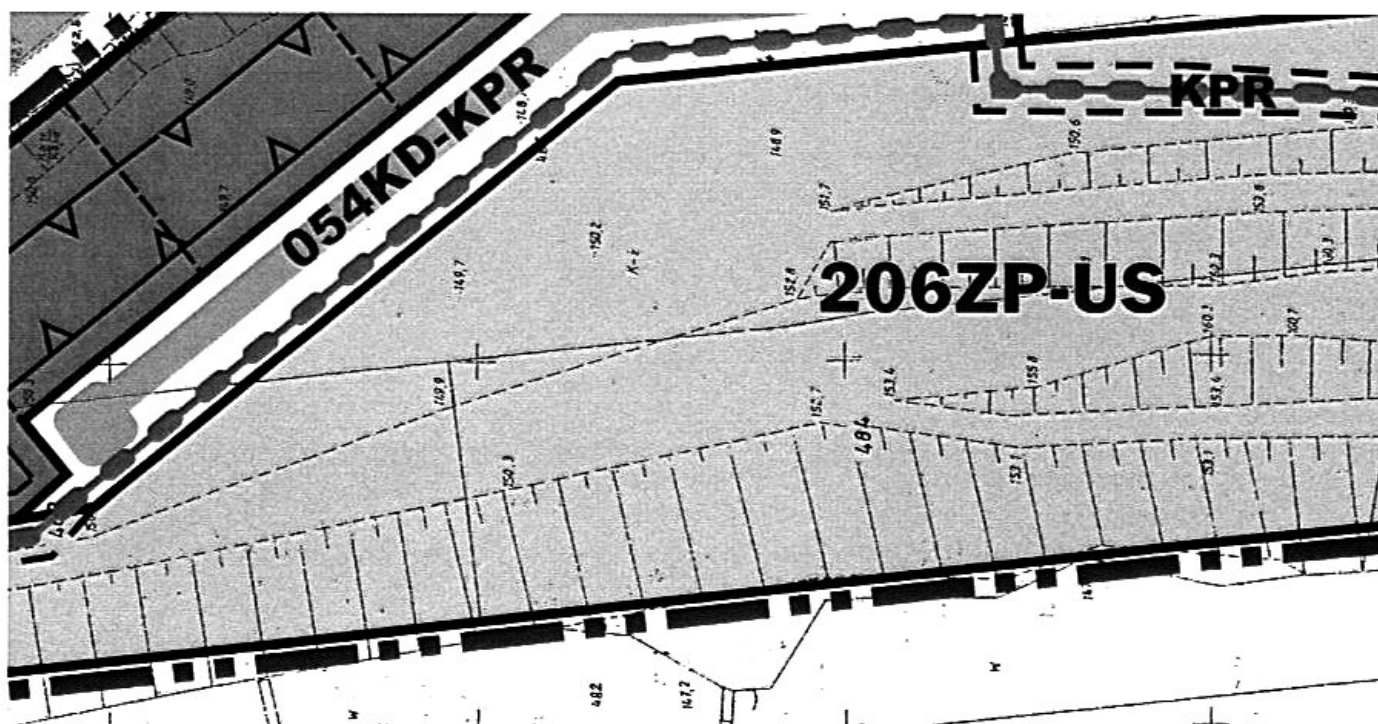


30 m

1 cm = 10 m







## **LEGENDA**

— : OPRACOWANIA

— ZGRANICZAJĄCE TERENY O RÓŻNYM  
— WYKONANIE ZAGOSPODAROWANIA

— KRACZALNE LINIE ZABUDOWY

— ZABUDOWY ŚCIŚLE OKREŚLONE

— WYKONANE PODZIAŁY NIERUCHOMOŚCI

— WYKONANIE LIGNICTWA LETNISKOWE

— WYKONANIE ZAGOSPODAROWANIA DLA PRZEMYSŁU, GASTRONOMII, HANDLU I RZEMIOSŁA

— WYKONANIE ZAGOSPODAROWANIA DLA TURYSTYKI I SPORTU

**ZP-US**

**KP**

**E**

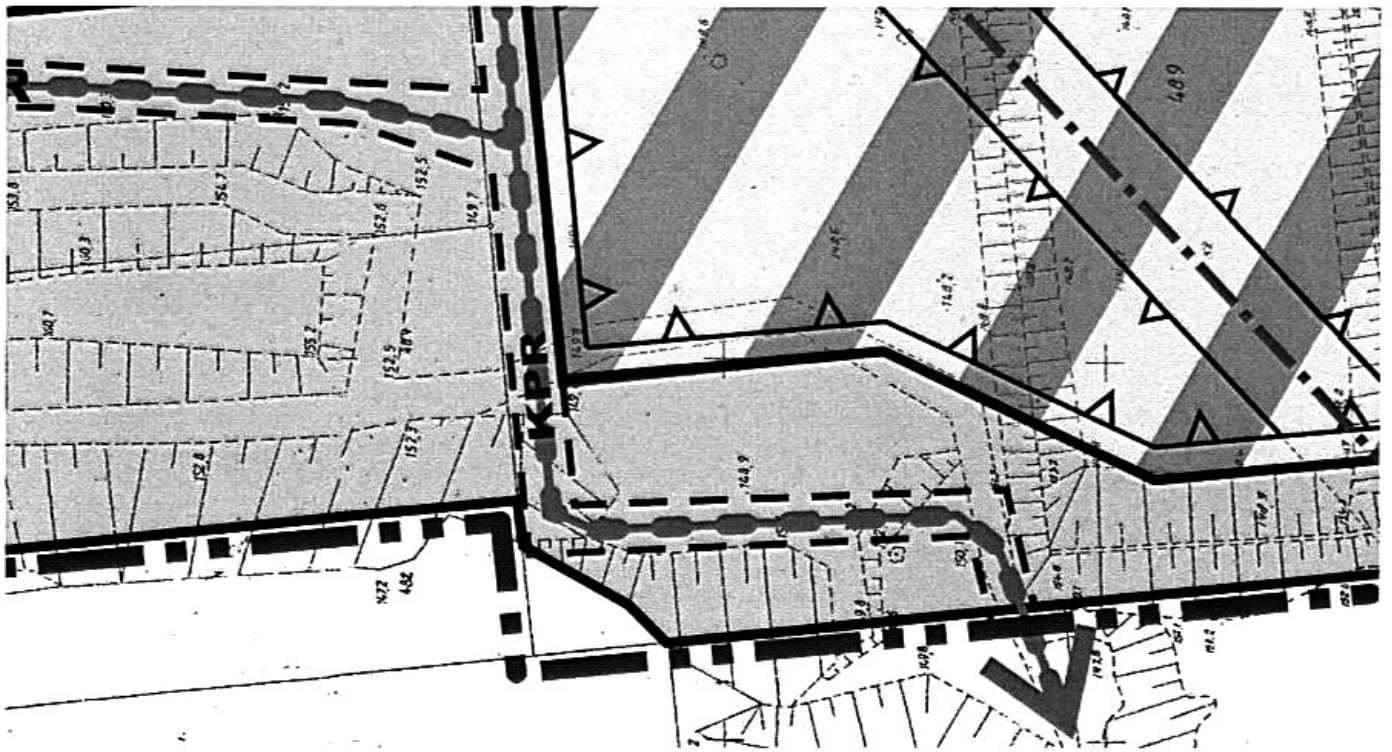
**K**

**KD**

**KD-KPI**

**KXP**

**KPR**



**ZP-US**

ZIELEŃ URZĄDZONA, TERENY SPORTU

**KP**

TEREN PARKINGU

**E**

TEREN URZĄDZEŃ  
ELEKTROENERGETYCZNYCH

**K**

TEREN PRZEPOMPOWNI ŚCIEKÓW

**KD**

ULICE DOJAZDOWE

**D-KPR**

ULICE DOJAZDOWE ZE ŚCIEŻKAMI  
ROWEROWYMI W LINIACH  
ROZGRANICZAJĄCYCH

**KXP**

CIĄGI PIESZO JEZDNE

**KPR**

ŚCIEŻKI ROWEROWE W TERENACH ZIELE  
URZĄDZONEJ



