

Zarządzenie Nr 498/21
Burmistrza Miasta Międzyrzec Podlaski
z dnia 21.06.2021 r.

W sprawie wprowadzenia zmian w Gminnej Ewidencji Zabytków Miasta Międzyrzec Podlaski

Na podstawie art. 31 ustawy z dnia 8 marca 1990 r. o samorządzie gminnym (Dz. U. z 2020 r. poz. 713 z późn. zm.) oraz art. 22 ust. 4 ustawy z dnia 23 lipca 2003 r. o ochronie zabytków i opiece nad zabytkami (Dz. U. z 2021 r. poz. 710 z późn. zm.) zarządzam co następuje:

§ 1

W Zarządzeniu Nr 17/18 Burmistrza Miasta Międzyrzec Podlaski z dnia 11 grudnia 2018 r. w sprawie przyjęcia Gminnej Ewidencji Zabytków Miasta Międzyrzec Podlaski wprowadza się następujące zmiany:

1. W zbiorze kart Gminnej Ewidencji Zabytków Miasta Międzyrzec Podlaski zmienia się załącznik graficzny oraz mapowy wskazujący obiekt zabytku nieruchomego pn. „DOM NR 17, MUROWANY” zlokalizowany w Międzyrzec Podlaskim przy ul. Lubelskiej 17, na działce o nr ewidencyjnym gruntu 213, zastępuje się załącznikiem o treści jak w załączniku nr 1 do niniejszego zarządzenia.
2. W zbiorze kart Gminnej Ewidencji Zabytków Miasta Międzyrzec Podlaski zmienia się załącznik graficzny wskazujący obiekt zabytku nieruchomego pn. „SPICHLERZ, w zespole pałacowo-parkowym” zlokalizowany w Międzyrzec Podlaskim przy ul. Lubelskiej, na działce o nr ewidencyjnym gruntu 243/27, zastępuje się załącznikiem o treści jak w załączniku nr 2 do niniejszego zarządzenia.
3. W zbiorze kart Gminnej Ewidencji Zabytków Miasta Międzyrzec Podlaski zmienia się załącznik graficzny oraz mapowy wskazujący obiekt zabytku nieruchomego pn. „MŁYN, MUROWANY” zlokalizowany w Międzyrzec Podlaskim przy ul. Narutowicza 16, ul. Poprzeczna nr 2, na działce o nr ewidencyjnym gruntu 359, zastępuje się załącznikiem o treści jak w załączniku nr 3 do niniejszego zarządzenia.
4. Ze zbioru kart Gminnej Ewidencji Zabytków Miasta Międzyrzec Podlaski wyłącza się kartę adresową zabytku nieruchomego pn. „MŁYN I ELEKTROWNIA, MUROWANE” zlokalizowanego w Międzyrzec Podlaskim przy ul. Brzeskiej nr 28, zlokalizowany na działce o nr ewidencyjnym gruntu 1957, stanowiący załącznik nr 4 do niniejszego zarządzenia.

§ 2


Wykonanie zarządzenia powierza się Naczelnikowi Wydziału Strategii i Rozwoju.

§ 3

Zarządzenie wchodzi w życie z dniem podpisania.


BURMISTRZ MIASTA


Zbigniew Kot




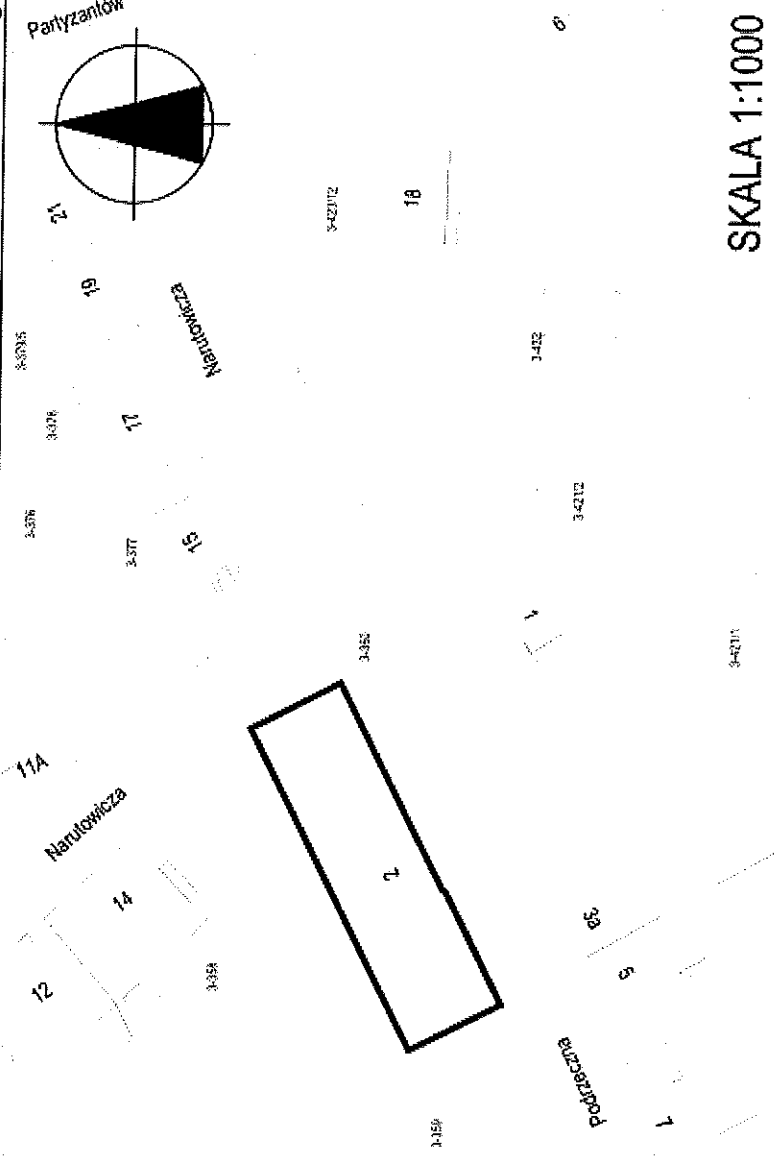
<p>GEZ</p>	<p>KARTA ADRESOWA ZABYTKU NIERUCHOMEGO</p>	<p>3. Miejscowość MIĘDZYRZEC PODLASKI</p>
<p>1. Nazwa DOM NR 26, MUROWANY</p>	<p>2. Czas powstania 3 ćw. XIX w.</p>	<p>4. Adres Plac Jana Pawła II 26, Jatkowa 1</p>
<p>8. Fotografia z opisem wskazującym orientację albo mapa z zaznaczonym stanowiskiem archeologicznym</p> 		<p>5. Przynależność administracyjna</p> <ul style="list-style-type: none"> • Województwo lubelskie • Powiat białski • Gmina Miejska Międzyrzec Podlaski <p>6. Formy ochrony UCHWAŁA nr XLII/370/2002 Rady Miejskiej Międzyrzecza Podlaskiego z dn. 30.01. 2002 r. w sprawie uchwalenia mpzp miasta Międzyrzecza Podlaskiego Wpis do ewidencji zabytków</p> <p>7. Opracowanie karty (autor, data i podpis) Krzysztof Krawiec, kwiecień 2021</p>


<p>3. Miejscowość</p> <p>MIĘDZYRZEC PODLASKI</p>	<p>KARTA ADRESOWA ZABYTKU NIERUCHOMEGO</p>
<p>4. Adres</p> <p>Plac Jana Pawła II 26, Jatkowa 1</p>	<p>1. Nazwa</p> <p>DOM NR 26, MUROWANY</p>
<p>5. Przynależność administracyjna</p> <ul style="list-style-type: none"> • Województwo lubelskie • Powiat bialski • Gmina Miejska Międzyrzec Podlaski 	<p>2. Czas powstania</p> <p>3 ćw. XIX w.</p>
<p>6. Formy ochrony</p> <p>UCHWAŁA nr XL/370/2002 Rady Miejskiej Międzyrzecza Podlaskiego z dn. 30.01. 2002 r. w sprawie uchwalenia mpzp miasta Międzyrzecza Podlaskiego</p> <p>Wpis do ewidencji zabytków</p>	<p>8. Fotografia z opisem wskazującym orientację albo mapa z zaznaczonym stanowiskiem archeologicznym</p>
<p>7. Opracowanie karty (autor, data i podpis)</p> <p>Krzysztof Krawiec, kwiecień 2021</p>	

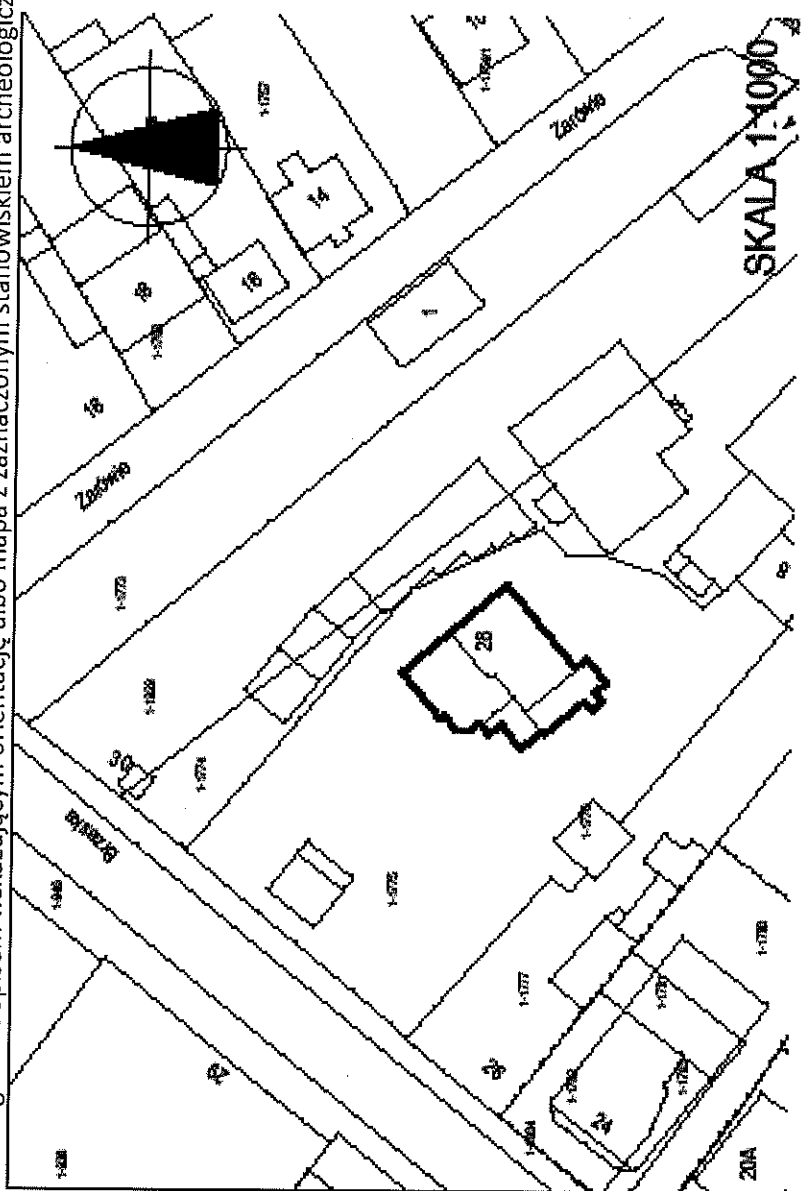
<p style="text-align: center;">GEZ</p>	<p style="text-align: center;">KARTA ADRESOWA ZABYTKU NIERUCHOMEGO</p>	<p>3. Miejscowość MIĘDZYRZEC PODLASKI</p>
<p>1. Nazwa SPICHLERZ, w zespole pałacowo-parkowym</p>		<p>2. Czas powstania Ok. 1890 r. (II poł. XIX w.)</p>
<p>8. Fotografia z opisem wskazującym orientację albo mapa z zaznaczonym stanowiskiem archeologicznym</p> 		<p>5. Przynależność administracyjna</p> <ul style="list-style-type: none"> • Województwo lubelskie • Powiat białski • Gmina Miejska Międzyrzec Podlaski
		<p>6. Formy ochrony UCHWAŁA nr XL/370/2002 Rady Miejskiej Międzyrzecza Podlaskiego z dn. 30.01. 2002 r. w sprawie uchwalenia mpzp miasta Międzyrzecza Podlaskiego Wpis do rejestru zabytków pod nr: A/688</p>
		<p>7. Opracowanie karty (autor, data i podpis) Krzysztof Krawiec, kwiecień 2021</p>



<p>GEZ</p>	<p>KARTA ADRESOWA ZABYTKU NIERUCHOMEGO</p>	<p>3. Miejscowość MIĘDZYRZEC PODLASKI</p>
<p>1. Nazwa MŁYN, MUROWANY</p>	<p>2. Czas powstania k. XIX w. lub pocz. XX w.</p>	<p>4. Adres ul. Podrzeczna nr 2</p>
<p>8. Fotografia z opisem wskazującym orientację albo mapa z zaznaczonym stanowiskiem archeologicznym</p> 		<p>5. Przynależność administracyjna</p> <ul style="list-style-type: none"> • Województwo lubelskie • Powiat bialski • Gmina Mięjska Międzyrzec Podlaski <p>6. Formy ochrony UCHWAŁA nr XLII/370/2002 Rady Miejskiej Międzyrzecza Podlaskiego z dn. 30.01. 2002 r. w sprawie uchwalenia mpzp miasta Międzyrzecza Podlaskiego Wpis do rejestru zabytków</p>
		<p>7. Opracowanie karty (autor, data i podpis) Krzysztof Krawiec, kwiecień 2021</p>

<p>GEZ</p>	<p>KARTA ADRESOWA ZABYTKU NIERUCHOMEGO</p>	<p>3. Miejscowość MIĘDZYRZEC PODLASKI</p>
<p>1. Nazwa MŁYN, MUROWANY</p>	<p>2. Czas powstania k. XIX w. lub pocz. XX w.</p>	<p>4. Adres ul. Podrzeczna nr 2</p>
<p>8. Fotografia z opisem wskazującym orientację albo mapa z zaznaczonym stanowiskiem archeologicznym</p>  <p style="text-align: right;">SKALA 1:1000</p>		<p>5. Przynależność administracyjna</p> <ul style="list-style-type: none"> • Województwo lubelskie • Powiat białski • Gmina Mięjska Międzyrzec Podlaski <p>6. Formy ochrony UCHWAŁA nr XU/370/2002 Rady Miejskiej Międzyrzecza Podlaskiego z dn. 30.01. 2002 r. w sprawie uchwalenia mpzp miasta Międzyrzecza Podlaskiego Wpis do rejestru zabytków</p> <p>7. Opracowanie karty (autor, data i podpis) Krzysztof Krawiec, kwiecień 2021</p>

<p>GEZ</p>	<p>KARTA ADRESOWA ZABYTKU NIERUCHOMEGO</p>	<p>3. Miejscowość MIĘDZYRZEC PODLASKI</p>
<p>1. Nazwa MŁYN I ELEKTROWNIA, MUROWANE</p>	<p>2. Czas powstania 1910 r.,</p>	<p>4. Adres Ul. Brzeska nr 28</p>
<p>8. Fotografia z opisem wskazującym orientację albo mapa z zaznaczonym stanowiskiem archeologicznym</p> 		<p>5. Przynależność administracyjna</p> <ul style="list-style-type: none"> • Województwo lubelskie • Powiat bialski • Gmina Miejska Międzyrzec Podlaski <p>6. Formy ochrony UCHWAŁA nr XLV/370/2002 Rady Miejskiej Międzyrzecza Podlaskiego z dn. 30.01. 2002 r. w sprawie uchwalenia mpzp miasta Międzyrzecza Podlaskiego Wpis do rejestru zabytków</p> <p>7. Opracowanie karty (autor, data i podpis) Andrzej Filipiuk, luty 2018,</p>

<p>GEZ</p>	<p>KARTA ADRESOWA ZABYTKU NIERUCHOMEGO</p>	<p>3. Miejscowość MIĘDZYRZEC PODLASKI</p>
<p>1. Nazwa MŁYN I ELEKTROWNIA, MUROWANE</p>	<p>2. Czas powstania 1910 r.,</p>	<p>4. Adres Ul. Brzeska nr 28</p>
<p>8. Fotografia z opisem wskazującym orientację albo mapa z zaznaczonym stanowiskiem archeologicznym</p> 		<p>5. Przynależność administracyjna</p> <ul style="list-style-type: none"> • Województwo lubelskie • Powiat bialski • Gmina Mięjska Międzyrzec Podlaski
<p>6. Formy ochrony UCHWAŁA nr XLV/370/2002 Rady Miejskiej Międzyrzecza Podlaskiego z dn. 30.01. 2002 r. w sprawie uchwalenia mpzp miasta Międzyrzecza Podlaskiego Wpis do rejestru zabytków</p>		<p>7. Opracowanie karty (autor, data i podpis) Andrzej Filipiuk, luty 2018,</p>