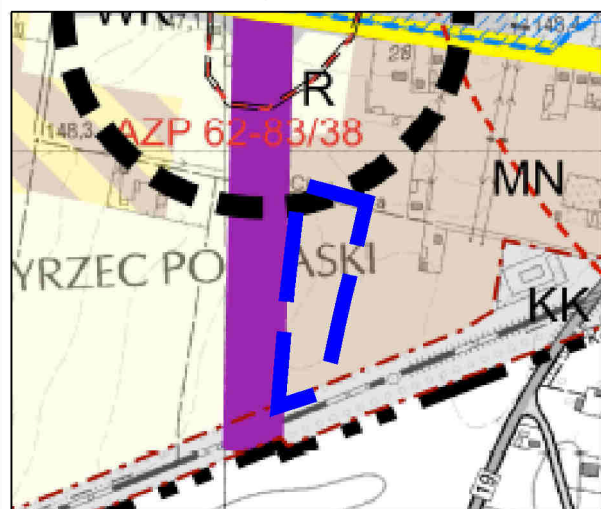




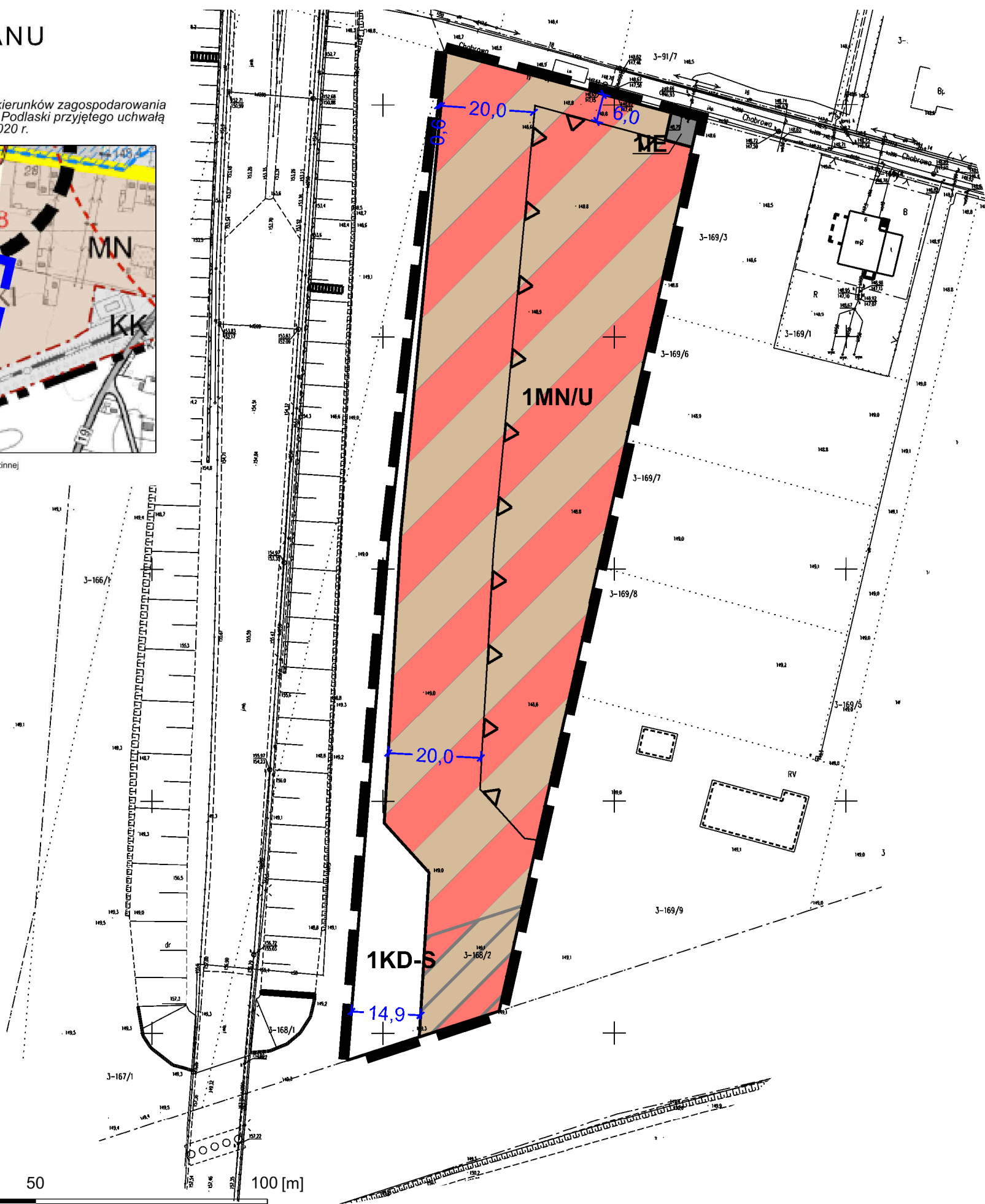
ZMIANA MIEJSCOWEGO PLANU ZAGOSPODAROWANIA PRZESTRZENNEGO MIASTA MIĘDZYRZEC PODLASKI (teren przy ulicy Chabrowej)

SKALA 1:1000
RYSUNEK PLANU


Wyrys ze Studium uwarunkowań i kierunków zagospodarowania przestrzennego miasta Międzyrzec Podlaski przyjętego uchwałą Nr XVI/143/20 z dnia 30 stycznia 2020 r.



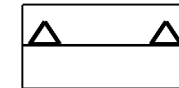
MN obszary zabudowy mieszkaniowej jednorodzinnej




LEGENDA USTALENIA OBOWIĄZUJĄCE



granica obszaru objętego planem



nieprzekraczalna linia zabudowy



linie rozgraniczające tereny o różnym przeznaczeniu lub różnych zasadach zagospodarowania



MN/U

tereny zabudowy mieszkaniowej jednorodzinnej z usługami



KD-S

tereny dróg publicznych klasy ekspresowej

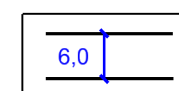


IE

tereny infrastruktury technicznej - elektroenergetyka




granica strefy, w której obowiązują szczególne warunki zagospodarowania oraz ograniczenia w użytkowaniu, wynikające z obowiązujących przepisów odrębnych w zakresie transportu kolejowego



6,0

wymiary

Obszar w całości zlokalizowany jest w granicach udokumentowanego Głównego Zbiornika Wód Podziemnych nr 224 Subzbiornik Podlasie



0 10 50 100 [m]

Załącznik nr 1 do Uchwały

nr LVII/493/23

Rady Miasta Międzyrzec Podlaski

z dnia 28 marca 2023 r.

Zmiana Miejscowego Planu Zagospodarowania
Przestrzennego miasta Międzyrzec Podlaski
(teren przy ulicy Chabrowej)

skala
rysunku
1:1000