

MAPA DO CELÓW PROJEKTOWYCH  
Skala 1:1000

obręb 3 miasto Miedzyrzec Podlaski  
Niniejszą mapę wykonano metodą fotomechanicznego  
pomniejszenia mapy w skali 1:500 zaktualizowanej  
w obszarze objętym zamówieniem wg stanu aktualności  
na dzień 07.07.2005 r.  
Poziom odniesienia Kronsztadt 60 rob. Nr 3635/17/05  
arkusz mapy nr 116.312.0611, 116.312.0613,  
116.321.1022, 116.321.1024.

*Amplus*

ZALĄCZNIK NR 4B  
do uchwały Rady Miasta  
Miedzyrzec Podlaski  
Nr XXXIX/348/06 z dnia  
28 kwietnia 2006 r.





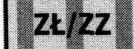
**STAROSTA BIAŁSK**  
POWIATOWY OŚRODEK DOKUMENTACJI  
GEDZYZYNEJ I KARTOGRAFII  
Filia w Miedzyrzec Podlaski

W zbiorze opracowania mapy: 20114  
pawłowski = status aktualności mapy rozszerzonej  
Dokumenty powiatowego ośrodka mapy przyjęte w dniu: 14.07.2005  
pod nr: 819/19/2005

Niniejsza mapa ma charakter mapy do celów projektowych  
Praktyczne objęty podlegają wymogom pozwolenia  
na budowę podlegają wyłączeniu z umiaru i umiarkowania  
przez jednostki uprawnione do wyłączenia z umiaru i umiarkowania

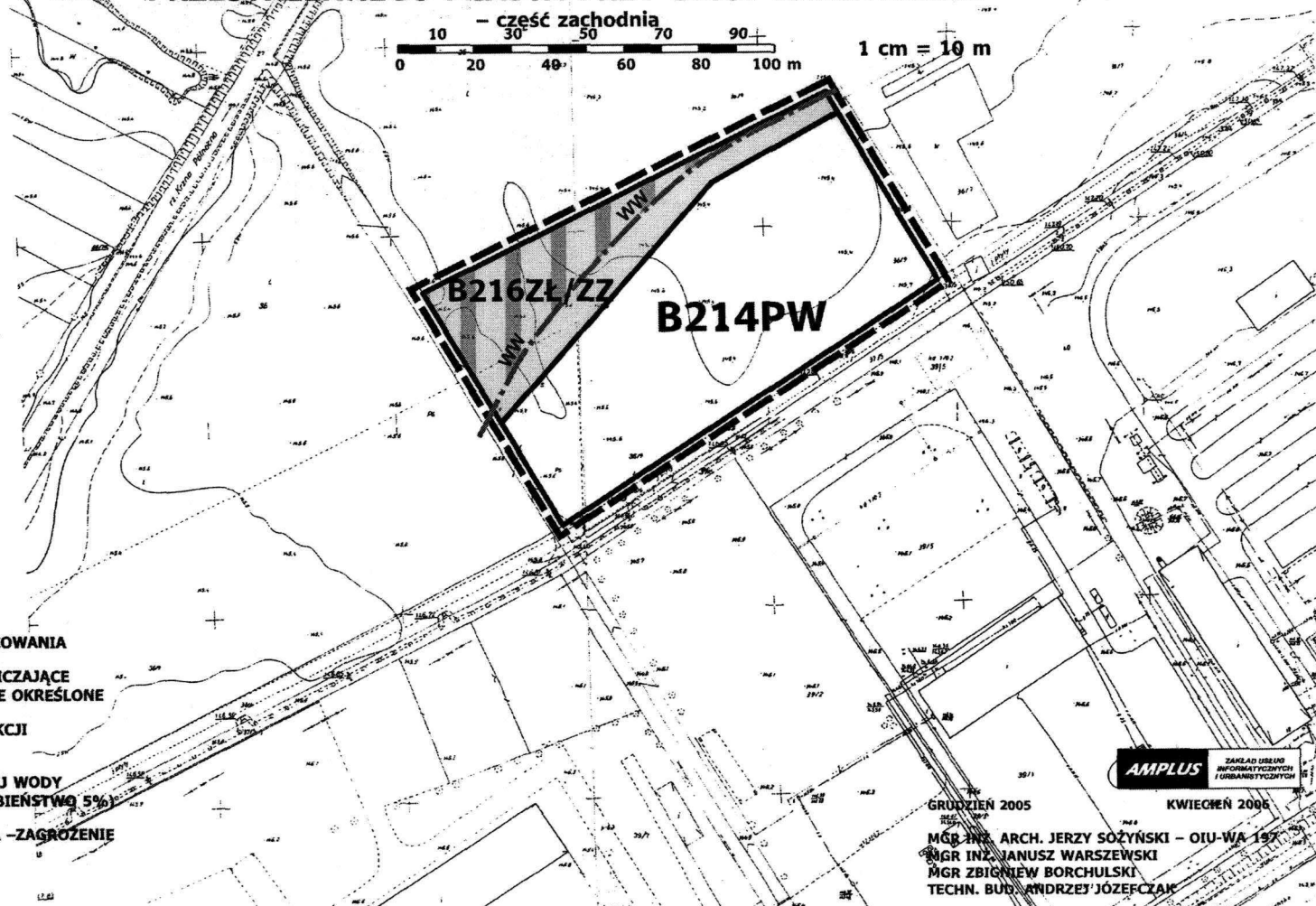
Miedzyrzec Podlaski 2205 07 9 4

*Rau*  
**ZNAKI UMOWNE**

-  GRANICE OPRACOWANIA
-  LINIE ROZGRANICZAJĄCE TERENY – ŚCIŚLE OKREŚLONE
-  TERENY PRODUKCJI WYDZIELONE
-  ZASIĘG WIELKIEJ WODY (PRAWDOPODOBIENSTWO 5%)
-  ZIELEŃ LĘGOWA –ZAGROZENIE POWODZIĄ

# MIEDZYRZEC PODLASKI – 1:1000

## ZMIANY W MIEJSCOWYM PLANIE ZAGOSPODAROWANIA PRZESTRZENNEGO MIASTA PRZY ULICY RADZYŃSKIEJ



**AMPLUS** ZAKŁAD USŁUG INFORMATYCZNYCH I ORGANIZACYJNYCH

GRUDZIEŃ 2005 KWIECIEŃ 2006

MGR INŻ. ARCH. JERZY SOZYŃSKI – OIU-WA-197  
MGR INŻ. JANUSZ WARSZEWSKI  
MGR ZBIGNIEW BORCHULSKI  
TECHN. BUD. ANDRZEJ JÓZEF CZAJK