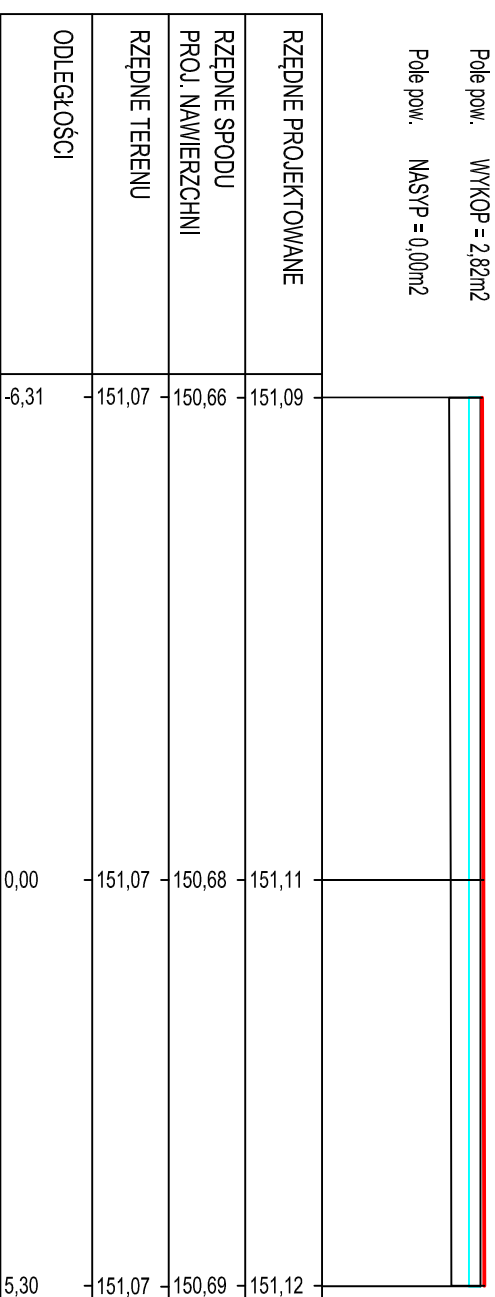


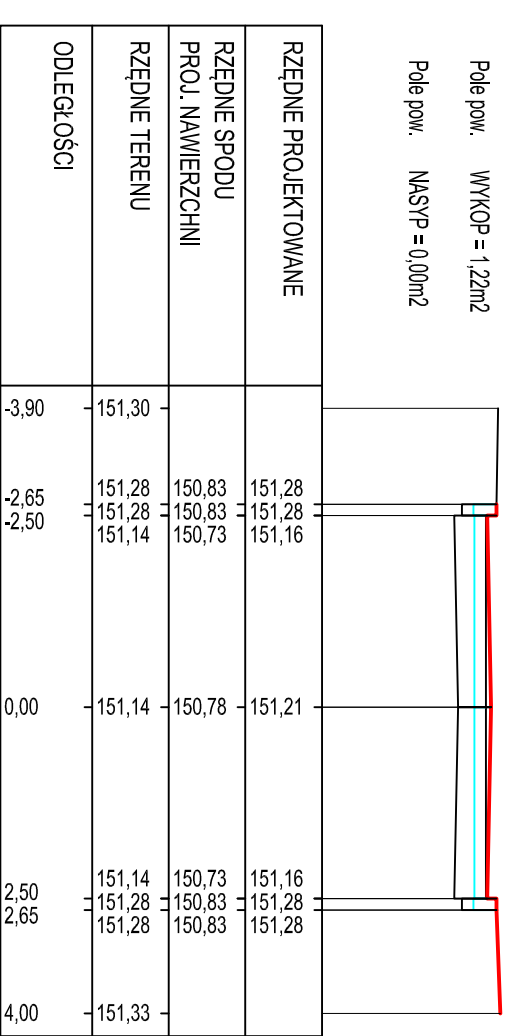
km 0+000,00

Pole pow. WYKOP = 2,82m²
Pole pow. NASYP = 0,00m²



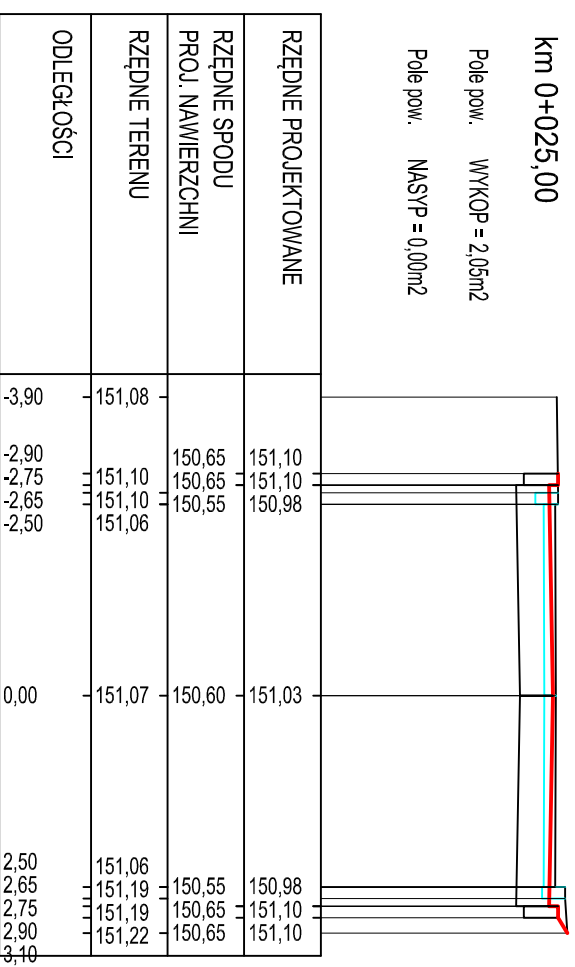
km 0+075,00

Pole pow. WYKOP = 1,22m²
Pole pow. NASYP = 0,00m²



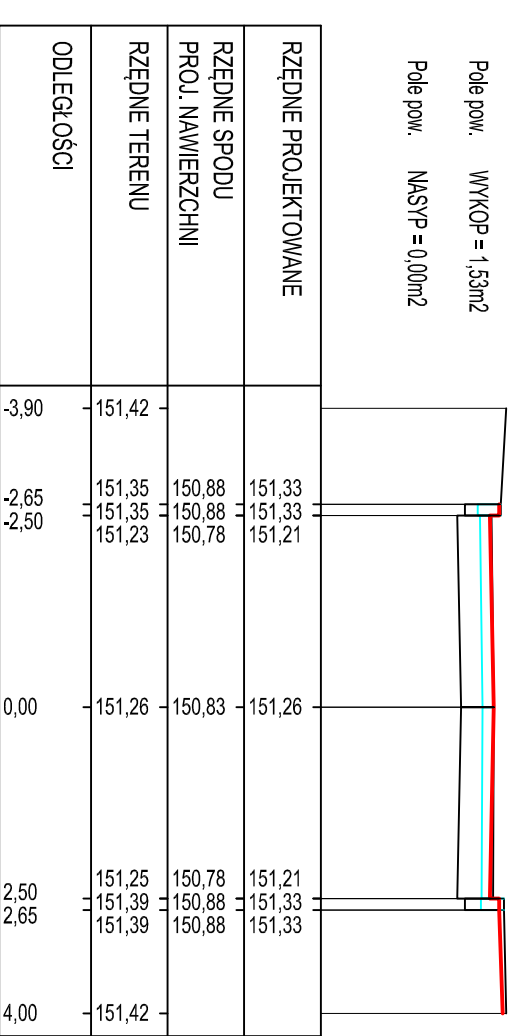
km 0+025,00

Pole pow. WYKOP = 2,05m²
Pole pow. NASYP = 0,00m²



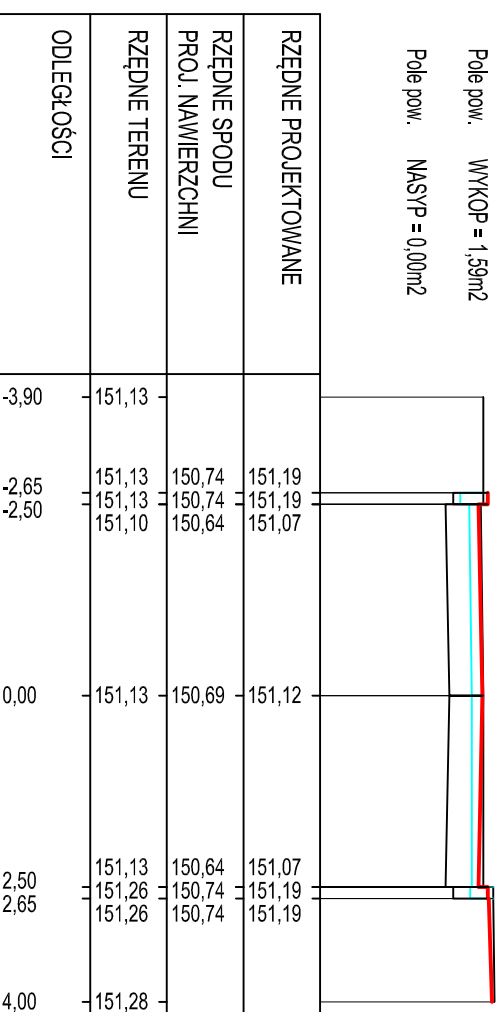
km 0+087,97

Pole pow. WYKOP = 1,53m²
Pole pow. NASYP = 0,00m²



km 0+050,00

Pole pow. WYKOP = 1,59m²
Pole pow. NASYP = 0,00m²



KORPROJEKT MAREK KORNELUK		Skala
ul. Mikolajcia Dziedzickiego 19 21-500 Biata Podlaska		1:100/100
Inwestor	Miasto Międzyrzec Podlaski ul. Pocztowa 8 21-560 Międzyrzec Podlaski	Nr rys. 5.2
Zadanie	Przebudowa drogi gminnej Nr 101597 L - ulicy Kazimierza Pułaskiego I Placu Dworcowego w Międzyrzeczu Podlaskim	Data 11.2015
Nazwa rys.	Przekroje poprzeczne łącznik Plac Dworcowy	Podpis
Projektant	tech. Józef Wołtaszek	
Sprawdzający	mgr. inż. Marek Korneluk	
GP.7342/10/10/92; upr. bud. do projektowania w specjalności konstrukcyjno-technicznej w zakresie drogi Irtaw. Irtawskich do projektowania b/c w specjalności drogowej		