
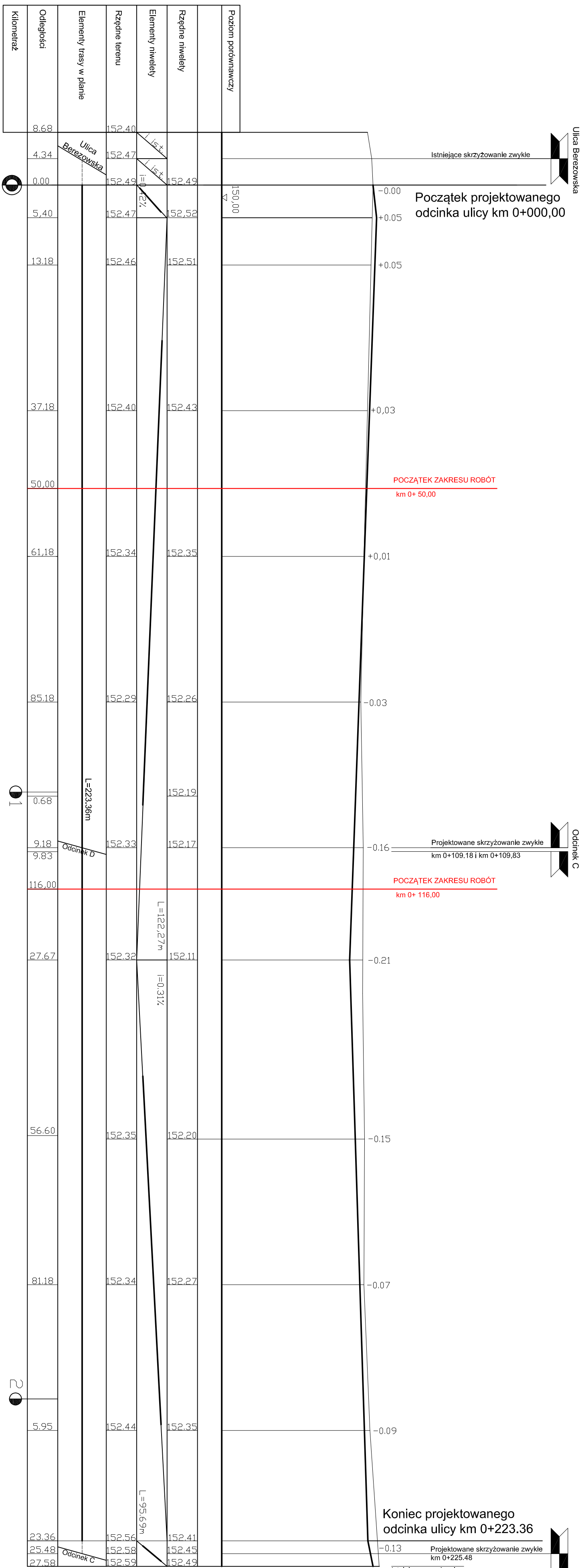


Ulica Berezowska

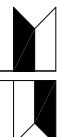


Istniejące skrzyżowanie zwykłe

Początek projektowanego odcinka ulicy km 0+000,00



Odcinek C



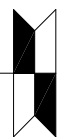
Projektowane skrzyżowanie zwykłe
km 0+109,18 i km 0+109,83

POCZĄTEK ZAKRESU ROBÓT
km 0+ 116,00

Koniec projektowanego odcinka ulicy km 0+223,36

Projektowane skrzyżowanie zwykłe
km 0+225,48

Istniejące ogrodzenie



Poziom porównawczy	Rzędne niwelely	Elementy niwelely	Rzędne terenu	Elementy trasy w planie	Odstępowości	Kilometr
			152,40		8,68	
			152,47		4,34	
			152,49		0,00	
			152,47		5,40	
			152,46		13,18	
			152,40		37,18	
			152,34		50,00	
			152,35		61,18	
			152,29		85,18	
			152,19		0,68	
			152,17		9,18	
			152,33		9,83	
			152,32		116,00	
			152,32		27,67	
			152,35		56,60	
			152,34		81,18	
			152,44		5,95	
			152,56		23,36	
			152,58		25,48	
			152,59		27,58	



Zamawiający: Burmistrz Miasta Międzyrzec Podlaski		Nr rys.: 4	
Nazwa obiektu BUDOWA ULICY ASNYKA WRAZ Z BUDOWĄ KANALIZACJI DESZCZOWEJ - I ETAP W MIĘDZYRZECU PODLASKIM			
Adres obiektu	dzielnica: nr: 37, 183, 197, 191/5, 191/4, 191/3, 203/5, 204/5, 205/2, 208/1/4, 198/5, 198/1, 199/1, 200/3, 201/1, 202/4, 203/11, 204/10, 205/5, 208/17, 208/1; Obiekt IV	Skala	1:50/500
Przedmiot rys.	Przekroj podłużny odcinek A - A	Data	10.2010 r.
Branża	Drogowa	upr. bud.	Podpis
Projektował			
Sprawdził			