


Legenda


500 0 500 1000 m




OBSZAR REWITALIZACJI



OBSZAR ZDEGRADOWANY



BUDYNKI



GRANICE PODZIAŁÓW EWIDENCYJNYCH




GRANICA MIASTA

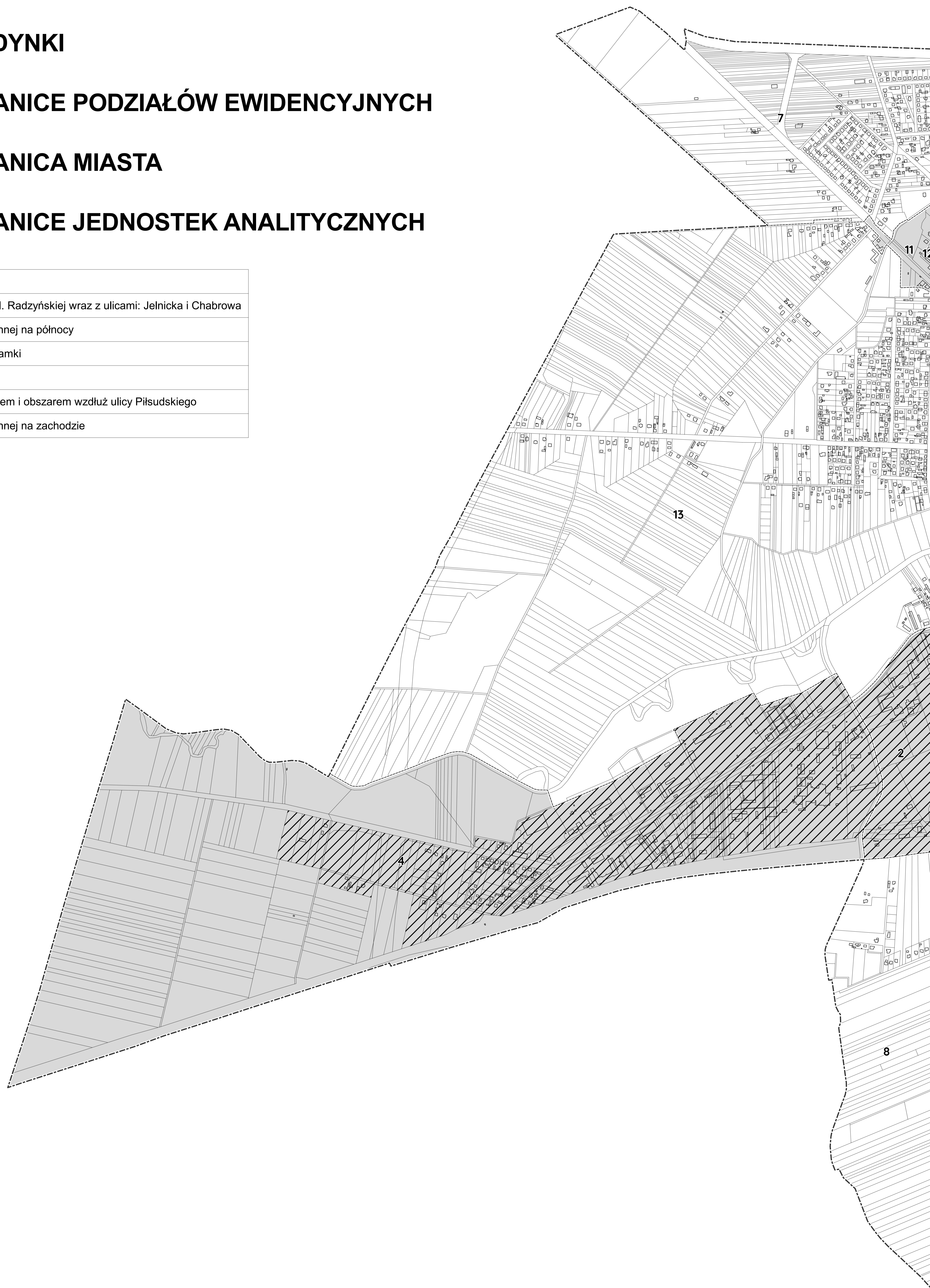


GRANICE JEDNOSTEK ANALITYCZNYCH

SKALA 1 : 5 000



2	Zespół Pałacowo - Parkowy
4	Tereny przemysłowe przy ul. Radzyńskiej wraz z ulicami: Jelnicka i Chabrowa
7	Osiedle zabudowy jednorodzinnej na północy
8	Wzdłuż ulic: Berezowska i Adamki
11	Wzdłuż ulicy Warszawskiej
12	Teren MOSIR wraz z otoczeniem i obszarem wzdłuż ulicy Piłsudskiego
13	Osiedle zabudowy jednorodzinnej na zachodzie



**ZAŁĄCZNIK GRAFICZNY DO
PROGRAMU REWITALIZACJI MIASTA MIĘDZYRZEC PODLASKI
NA LATA 2017 - 2023
CZEŚĆ 1**