

## LEGENDA

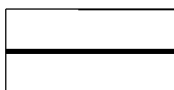
### USTALENIA OBOWIĄZUJĄCE



granica obszaru objętego planem



nieprzekraczalne linie zabudowy

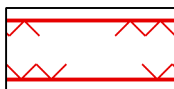


linie rozgraniczające tereny o różnym przeznaczeniu lub różnych zasadach zagospodarowania

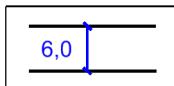


U/KS

tereny usług i parkingu



granica pasa technologicznego od linii średniego napięcia



6,0

wymiary

### OZNACZENIA INFORMACYJNE



przebieg istniejącej linii średniego napięcia

*Obszar w całości zlokalizowany jest w granicach udokumentowanego Głównego Zbiornika Wód Podziemnych nr 224 "Subzbiornik Podlasie"*