km 0+000,00

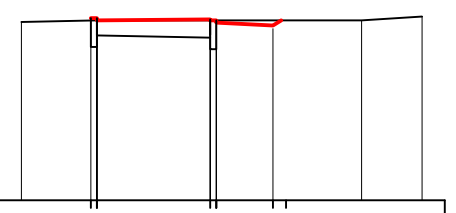

RZĘDNE PROJEKTOWANE	149,41	149,41	149,39	149,36	149,32	149,36	
RZĘDNE SPODU PROJ. NAWIERZCHNI	149,03	149,03	149,18	148,96	148,96		
RZĘDNE TERENU	149,36	149,38		149,15		149,38	149,43
ODLEGŁOŚCI	-1,00	-0,08 0,00	1,50 1,58	2,33 2,50		3,50	4,30

km 0+013,00

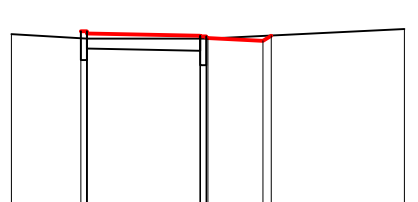

RZĘDNE PROJEKTOWANE	149,42	149,42	149,39	149,36	149,35	149,33	149,29	149,36
RZĘDNE SPODU PROJ. NAWIERZCHNI	149,04	149,04	149,19	149,16	148,97	148,97		
RZĘDNE TERENU	149,38	149,32		149,32				149,45
ODLEGŁOŚCI	-1,00	-0,08 0,00		1,50 1,58	1,60	2,33	2,44	4,20

km 0+027,00

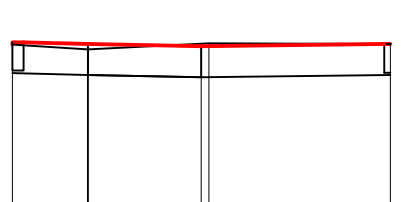

RZĘDNE PROJEKTOWANE	149,43	149,41	149,38	149,41
RZĘDNE SPODU PROJ. NAWIERZCHNI		149,00	148,97	
RZĘDNE TERENU	149,40	149,34	149,42	149,41
ODLEGŁOŚCI	-1,00	0,00	1,50 1,60	4,00

km 0+050,00

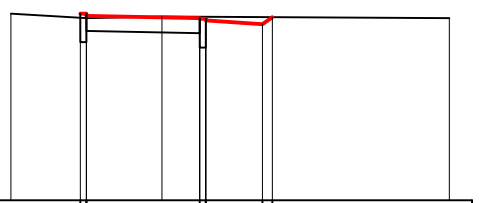

RZĘDNE PROJEKTOWANE	149,47	149,47	149,44	149,41	149,40	149,38	149,33	149,42
RZĘDNE SPODU PROJ. NAWIERZCHNI	149,09	149,09	149,24	149,21	149,02	149,02		
RZĘDNE TERENU	149,47	149,41		149,43				149,41
ODLEGŁOŚCI	-1,00	-0,08 0,00		1,00 1,50 1,58		2,33	2,46	4,80

km 0+061,00

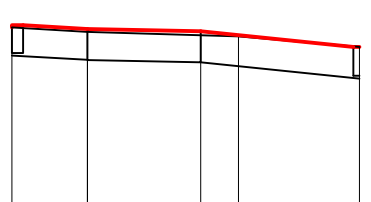

RZĘDNE PROJEKTOWANE	149,50	149,45	149,42	149,21
RZĘDNE SPODU PROJ. NAWIERZCHNI		149,04	149,01	
RZĘDNE TERENU	149,47	149,41	149,35	149,21
ODLEGŁOŚCI	-1,00	0,00	1,50 2,00	3,60

km 0+082,00

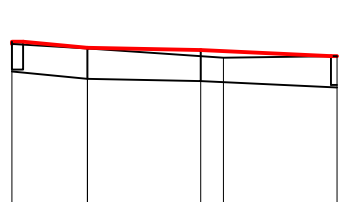

RZĘDNE PROJEKTOWANE	149,43	149,36	149,33	149,25
RZĘDNE SPODU PROJ. NAWIERZCHNI		148,95	148,92	
RZĘDNE TERENU	149,41	149,35	149,23	149,25
ODLEGŁOŚCI	-1,00	0,00	1,50 1,80	3,30

km 0+104,00

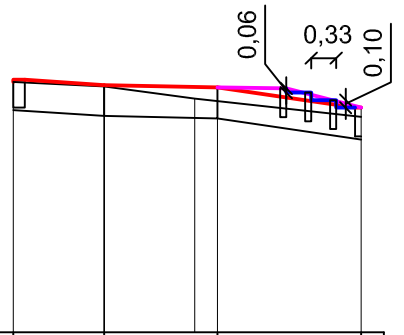

RZĘDNE PROJEKTOWANE	149,33	149,27	149,24	148,97
RZĘDNE SPODU PROJ. NAWIERZCHNI		148,86	148,83	
RZĘDNE TERENU	149,31	149,25	149,09	148,85
ODLEGŁOŚCI	-1,20	0,00	1,20 1,50	3,40

km 0+125,00

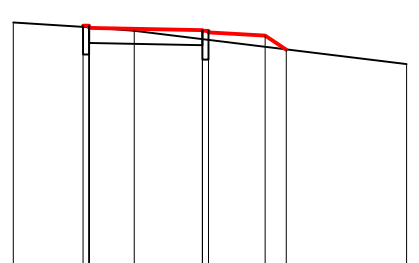

RZĘDNE PROJEKTOWANE	149,30	149,30	149,27	149,24	149,23	149,23	149,21	149,17	148,98
RZĘDNE SPODU PROJ. NAWIERZCHNI	148,92	148,92	149,07	149,04	148,85	148,85		
RZĘDNE TERENU	149,34	149,28	149,23						148,79
ODLEGŁOŚCI	-1,00	-0,08 0,00	0,60	1,50 1,58		2,33	2,61		4,20

km 0+148,00

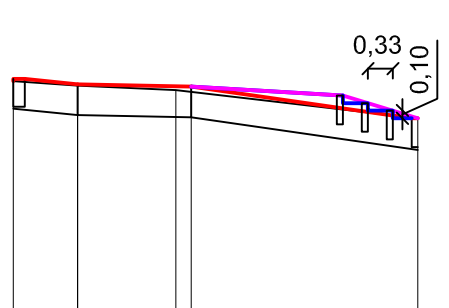

RZĘDNE PROJEKTOWANE	149,34	149,28	149,25	148,83
RZĘDNE SPODU PROJ. NAWIERZCHNI		148,87	148,84	
RZĘDNE TERENU	149,32	149,26	149,20	148,83
ODLEGŁOŚCI	-0,85	0,00	1,30 1,50	4,50

km 0+165,00

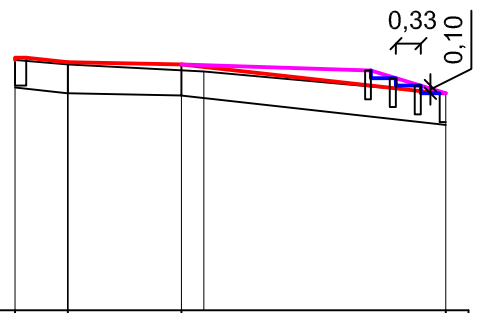

RZĘDNE PROJEKTOWANE	149,33	149,28	149,25		148,87
RZĘDNE SPODU PROJ. NAWIERZCHNI		148,87	148,84		
RZĘDNE TERENU	149,31	149,25		149,16	148,87
ODLEGŁOŚCI	-0,70	0,00		1,50 1,80	5,00

km 0+175,00

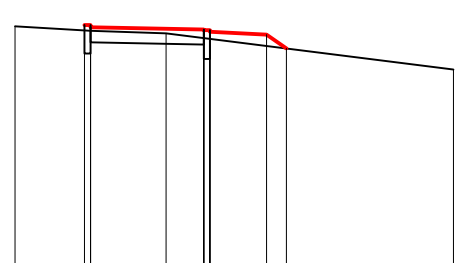

RZĘDNE PROJEKTOWANE	149,31	149,31	149,28	149,25	149,24	149,22	149,18	149,00
RZĘDNE SPODU PROJ. NAWIERZCHNI	148,93	148,93	149,08	149,05	148,86	148,86		
RZĘDNE TERENU	149,29	149,23		149,20				148,72
ODLEGŁOŚCI	-1,00	-0,08 0,00		1,00 1,50 1,58		2,33	2,59	4,80

km 0+200,00

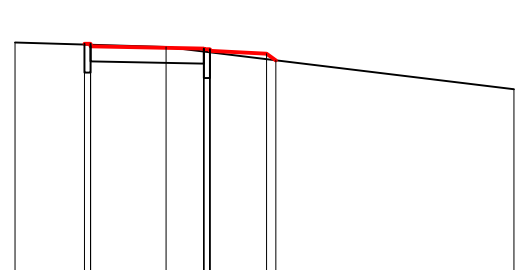

RZĘDNE PROJEKTOWANE	149,31	149,31	149,28	149,25	149,24	149,22	149,18	149,09
RZĘDNE SPODU PROJ. NAWIERZCHNI	148,93	148,93	149,08	149,05	148,86	148,86		
RZĘDNE TERENU	149,33	149,30		149,27				148,71
ODLEGŁOŚCI	-1,00	-0,08 0,00		1,00 1,50 1,58		2,33	2,45	5,60

km 0+207,00

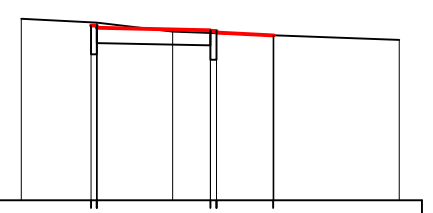

RZĘDNE PROJEKTOWANE	149,31	149,31	149,28	149,25	149,24	149,22	149,18
RZĘDNE SPODU PROJ. NAWIERZCHNI	148,93	148,93	149,08	149,05	148,86	148,86	
RZĘDNE TERENU	149,40	149,35		149,23			149,12
ODLEGŁOŚCI	-1,00	-0,08 0,00		1,00 1,50 1,58		2,33	4,00

km 0+239,39

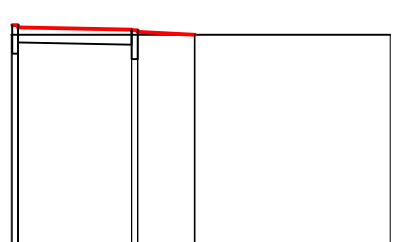

RZĘDNE PROJEKTOWANE	149,03	149,03	149,00	148,97	148,96	148,94	148,90
RZĘDNE SPODU PROJ. NAWIERZCHNI	148,85	148,85	148,80	148,77	148,58	148,58	
RZĘDNE TERENU	148,90						148,90
ODLEGŁOŚCI	-0,01 0,00 0,08			1,58 1,66		2,41	5,00

KORPROJEKT MAREK KORNELUK **ul. Mikołaja Dziedzickiego 19 21-500 Biała Podlaska**			Skala 1:100/100
Inwestor	**Miasto Międzyrzec Podlaski** **ul. Pocztowa 8** **21-560 Międzyrzec Podlaski**		Nr rys. 5
Zadanie	Budowa chodnika przy ulicy Radzyńskiej w Międzyrzecu Podlaskim		Data 12.2015
Nazwa rys.	Przekroje poprzeczne	Nr upr.	Podpis
Projektant	**mgr. inż. Marek Korneluk**	**LUB/0216/POOD/08**	