km 0+000,00

Pole pow. WYKOP = 5,26m2

Pole pow. NASYP = 0,00m2

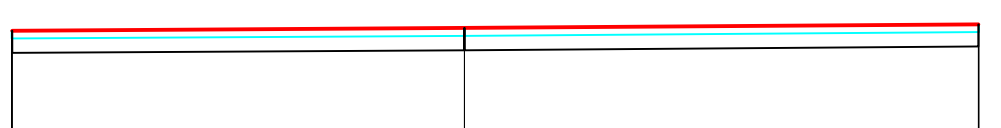

RZĘDNE PROJEKTOWANE	151,05	151,10	151,17
RZĘDNE SPODU PROJ. NAWIERZCHNI	150,62	150,67	150,74
RZĘDNE TERENU	151,05	151,10	151,17
ODLEGŁOŚCI	-8,80	0,00	10,00

km 0+025,00

Pole pow. WYKOP = 1,94m2

Pole pow. NASYP = 0,00m2

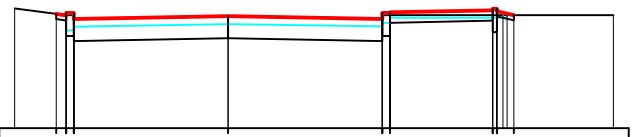

RZĘDNE PROJEKTOWANE	151,22	151,19	151,24	151,24	151,12	151,18	151,12	151,24	151,24	151,29	151,32	151,32	151,27	151,20		
RZĘDNE SPODU PROJ. NAWIERZCHNI		150,79	150,79	150,69		150,75	150,69	150,79	151,05	151,09	150,87	150,87				
RZĘDNE TERENU	151,33	151,20	151,20	151,12		151,17	151,13	151,20	151,20		151,20	151,20				151,20
ODLEGŁOŚCI	-4,15	-3,34	-3,15	-3,00		0,00	3,00	3,15		5,15	5,23	5,35	5,43	5,56		7,50

km 0+050,00

Pole pow. WYKOP = 1,87m2

Pole pow. NASYP = 0,00m2

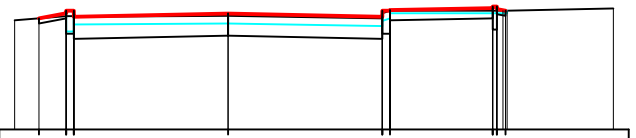

RZĘDNE PROJEKTOWANE	151,16	151,26	151,31	151,31	151,19	151,25	151,19	151,31	151,31	151,36	151,39	151,39	151,34	151,31		
RZĘDNE SPODU PROJ. NAWIERZCHNI		150,86	150,86	150,76		150,82	150,76	150,86	151,12	151,16	150,94	150,94				
RZĘDNE TERENU	151,12		151,20	151,20		151,21	151,16	151,26	151,31		151,31	151,31				151,35
ODLEGŁOŚCI	-4,15	-3,68	-3,15	-3,00		0,00	3,00	3,15		5,15	5,23	5,35	5,40	5,43		7,50

km 0+075,00

Pole pow. WYKOP = 1,81m2

Pole pow. NASYP = 0,00m2

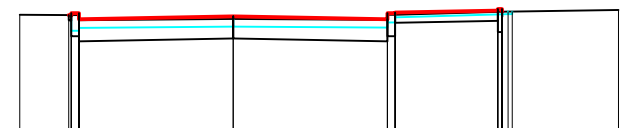

RZĘDNE PROJEKTOWANE		151,35	151,34	151,39	151,39	151,27	151,33	151,27	151,39	151,39	151,40	151,44	151,47	151,47	151,42	
RZĘDNE SPODU PROJ. NAWIERZCHNI		150,94	150,94	150,84			150,90	150,84	150,94	150,94	151,20	151,24	151,02	151,02		
RZĘDNE TERENU	151,36	151,35	151,35	151,25		151,28		151,26	151,36	151,36		151,42	151,42	151,42		151,45
ODLEGŁOŚCI	-4,15	-3,20	-3,15	-3,00		0,00		3,00	3,15			5,15	5,23	5,35	5,43	7,50

km 0+100,00

Pole pow. WYKOP = 1,90m2

Pole pow. NASYP = 0,00m2

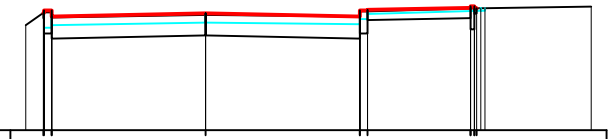

RZĘDNE PROJEKTOWANE	151,28	151,33	151,33	151,21		151,27		151,21	151,33	151,33		151,38	151,41	151,36	151,37	
RZĘDNE SPODU PROJ. NAWIERZCHNI		150,88	150,88	150,78		150,84		150,78	150,88	150,88	151,14	151,18	150,96	150,96		
RZĘDNE TERENU	151,04	151,29	151,29	151,19		151,24		151,21	151,31	151,31			151,37	151,37		151,40
ODLEGŁOŚCI	-3,50	-3,16	-3,15	-3,00		0,00		3,00	3,15			5,15	5,23	5,27	5,35	5,43	7,50

km 0+125,00

Pole pow. WYKOP = 1,44m2

Pole pow. NASYP = 0,01m2

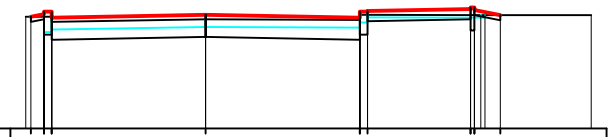

RZĘDNE PROJEKTOWANE	151,17	151,22	151,27	151,27	151,15	151,21	151,15	151,27	151,27	151,32	151,35	151,35	151,30	151,20		
RZĘDNE SPODU PROJ. NAWIERZCHNI		150,82	150,82	150,72		150,78	150,72	150,82	150,82	151,12	150,90	150,90				
RZĘDNE TERENU	151,17	151,17	151,17	151,07		151,12	151,11	151,21	151,21		151,20	151,20				151,20
ODLEGŁOŚCI	-3,50	-3,40	-3,15	-3,00		0,00	3,00	3,15		5,15	5,23	5,35	5,43	5,73		7,50

km 0+150,00

Pole pow. WYKOP = 1,35m2

Pole pow. NASYP = 0,00m2

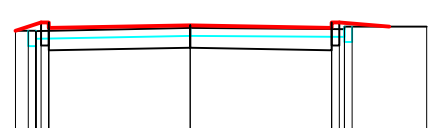

RZĘDNE PROJEKTOWANE	151,21	151,21	151,21	151,10		151,15	151,10	151,21	151,21							
RZĘDNE SPODU PROJ. NAWIERZCHNI		150,76	150,76	150,67		150,72	150,67	150,76	150,76							
RZĘDNE TERENU	151,05	151,05	151,05	151,04		151,10	151,08	151,13	151,13							151,13
ODLEGŁOŚCI	-3,40	-3,15	-3,00	-2,90	-2,75	0,00	2,75	2,90	3,00	3,15						4,60

KORPROJEKT MAREK KORNELUK **ul. Mikołaja Dzledzickiego 19 21-500 Biała Podlaska**			Skala 1:100/100
Inwestor	**Miasto Międzyrzec Podlaski** **ul. Pocztowa 8** **21-560 Międzyrzec Podlaski**		Nr rys. 5.1
Zadanie	**Przebudowa drogi gminnej Nr 101597 L - ulicy Kazimierza Pułaskiego i Placu Dworcowego w Międzyrzecu Podlaskim**		Data 11.2015
Nazwa rys.	**Przekroje poprzeczne ul. Pułaskiego**	Nr upr./specjalność	Podpis
Projektant	**tech. Józef Wojtaszek**	GP.7342/10/10/92; upr. bud. do projektowania w specjalności konstrukcyjno-inżynieryjnej w zakresie dróg i naw. lotniskowych	
Sprawdzający	**mgr. Inż. Marek Korneluk**	LUB/0216/ POOD/08. upr. bud. do projektowania b/o w specjalności drogowej	